

# Topografija rimske ruralne arhitekture na području južne Liburnije

---

**Jurjević, Marina**

## **Supplement / Prilog**

*Publication year / Godina izdavanja:* **2020**

*Permanent link / Trajna poveznica:* <https://um.nsk.hr/um:nbn:hr:162:475793>

*Rights / Prava:* [In copyright](#)/[Zaštićeno autorskim pravom](#).

*Download date / Datum preuzimanja:* **2025-01-19**



**Sveučilište u Zadru**  
Universitas Studiorum  
Jadertina | 1396 | 2002 |

*Repository / Repozitorij:*

[University of Zadar Institutional Repository](#)

**SVEUČILIŠTE U ZADRU**  
POSLIJEDIPLOMSKI SVEUČILIŠNI STUDIJ  
ARHEOLOGIJA ISTOČNOG JADRANA



**Marina Jurjević**

**TOPOGRAFIJA RIMSKE RURALNE  
ARHITEKTURE NA PODRUČJU JUŽNE  
LIBURNIJE**

**Svezak II.**

**Doktorski rad**

Zadar, 2020.



SVEUČILIŠTE U ZADRU  
POSLIJEDIPLOMSKI SVEUČILIŠNI STUDIJ  
ARHEOLOGIJA ISTOČNOG JADRANA

**Marina Jurjević**

**TOPOGRAFIJA RIMSKE RURALNE ARHITEKTURE  
NA PODRUČJU JUŽNE LIBURNIJE**

**Svezak II.**

Doktorski rad

Mentor

**prof. dr. sc. Robert Matijašić**

Zadar, 2020.

## 11. KATALOG

Sastavni dio rada je kataloški dio koji se sastoji od nekoliko dijelova: kataloga ostataka rimske ruralne arhitekture, kataloga epigrafskih spomenika (nadgrobni spomenici i zavjetni natpisi), kataloga ostalih tipova spomenika i kataloga grobova.

U katalogu ostataka rimske ruralne arhitekture, uz redni broj i naziv lokaliteta, donose se podatci o stupnju, vrsti i razdoblju istraživanja, tipu nalazišta, opis lokaliteta, vrsti i dataciji nalaza, datacija lokaliteta i popis korištene literature i izvora.

U katalogu epigrafskih spomenika<sup>3135</sup> i ostalih tipova spomenika, uz redni broj i naziv lokaliteta, donose se podatci o godini nalaza, tipu spomenika, okolnostima nalaza, opisi i dimenzije spomenika, datacija i popis korištene literature i izvora.

U katalogu grobova, uz redni broj i naziv lokaliteta, donose se podatci o stupnju istraženosti, godini nalaza, vrsti ukopa, okolnostima nalaza, opisi i dimenzije groba, datacija i popis korištene literature i izvora.

---

<sup>3135</sup> Za veći broj nadgrobni spomenika koji su danas pohranjeni u Arheološkom muzeju Zadar nisu sačuvani podatci o uvjetima i mjestu nalaza te se u literaturi uglavnom navodi Zadar ili okolica, odnosno ager Zadra te kao takvi nisu uvršteni u katalog. Više u: I. FADIĆ, 1991, 199, br. 13; 200, br. 15; B. NEDVED, 1992, 160. i dalje; A. KURILIĆ, 1999, kat. br. 2087, 2088, 2089, 2090, 2092, 2093, 2094, 2096, 2097, 2098, 2101, 2102, 2103, 2105, 2106, 2107, 2108, 2109, 2110, 2111, 2112, 2113, 2114; D. MARŠIĆ, 2002, 192, T. 2, 5; Z. SERVENTI, 2014, NS 577, 578, 579, 580, 582, 583, 584, 586, 587, 588, 589, 590, 591, 592, 593, 594, 595, 596, 597, 598, 599, 600, 601.

## 11. 1. Katalog ostataka rimske ruralne arhitekture

Redni broj lokaliteta	Naziv lokaliteta
Stupanj istraženosti i vrsta istraživanja/razdoblje istraživanja	
Tip nalazišta: ostatci arhitekture, solana, ribnjaka, keramičarskih peći i dr.	
Opis lokaliteta	
Nalazi: vrsta i datacija nalaza	
Datacija lokaliteta	
Literatura/Izvori	

### 11. 1. 1. Teritorij kolonije Jader

#### 11. 1. 1. 1. Ostatci rimske ruralne arhitekture unutar limitiranog agera

1.	Zadar – Puntamika, crkva sv. Stošije (Karta 1, 1; Karta 3, 1; Sl. 13.)
Djelomično istraženo/1952. godina.	
Ostatci rimske ruralne arhitekture.	
<p>Lokalitet se nalazi u sjeverozapadnom dijelu grada Zadra unutar izduženog poluotoka na gradskom predjelu Puntamika na kojem su danas vidljivi ostatci crkve posvećene sv. Stošiji. Lokalitet je u široj znanstvenoj literaturi poznat pod toponimom Crkvina i sv. Klement.</p> <p>Na lokalitetu su provedena arheološka istraživanja koja su prvenstveno bila usmjerena na definiranje razvojnih faza i ostataka crkve sv. Stošije. Tijekom istraživanja djelomično su istraženi i definirani ostatci arhitekture smjera pružanja sjeveroistok – jugozapad koji su pripadali većem arhitektonskom kompleksu iz rimskog razdoblja. Od istraženih dijelova arhitekture najbolje je sačuvana cisterna smještena u sjeveroistočnom dijelu kompleksa. Pravokutnog je tlocrta, vanjskih dimenzija 16,10×6,50×4,9 m, s nešto dužim sjeveroistočnim zidom. Presvođena je bačvastim svodom. U odnosu na razinu tla, ukopana je u zemlju oko 1,50 m s ukupnom unutarnjom visinom od poda do stropa 4,90 metra. Perimetralni zidovi cisterne sastoje se od dva zida, prislonjena jedan na drugi. Iz presjeka je vidljivo da su nepovezani i izvedeni različitim tehnikama gradnje. Unutarnji zid cisterne izveden je u tehnici <i>opus caementicium</i> i u presjeku ima oblik potkove dok je vanjski izrađen od priklesanog, uslojenog kamena povezanog malterom. Donji dio zidova, do visine maksimalne razine vode, premazan je slojem vodonepropusne žbuke (<i>opus signinum</i>), debljine 8 cm, preko koje je nanesen tanji sloj finije žbuke. Pod cisterne, izveden u tehnici <i>opus spicatum</i>, postavljen je na deblji sloj tucanika i žbuke. Rubovi dna poda na dodiru s poprečnim zidovima dodatno su obloženi slojem vodonepropusne žbuke u visini 30 cm i širini 32 centimetra. Na sjeverozapadnoj strani nalazio se ulaz u cisternu do kojeg su vodile stepenice.</p> <p>Na jugoistočni zid cisterne, uz njen istočni kut, nastavlja se djelomično istražen zid <i>g</i> smjera pružanja sjeverozapad – jugoistok. Okomito na zid <i>g</i>, a paralelno s jugoistočnim zidom cisterne pružao se zid <i>f</i>, koji je prema istraživačima ujedno predstavljao periferni zid objekta iz rimskog razdoblja. Zid <i>f</i> se najvjerojatnije nastavlja prema jugoistoku i sjekao s djelomično istraženim zidom <i>a</i>, na način da su uokolo cisterne tvorili hodnik širine 1,5 do 2 metra. Vanjsko lice zida <i>a</i> bilo je dodatno ojačano kontraforima (Sl. 13.).</p> <p>Jugozapadno i sjeveroistočno od cisterne pružali su se zidovi koji su pripadali većem arhitektonskom kompleksu, čiji su dijelovi uslijed intenzivne poljoprivredne obrade zemljišta uglavnom sačuvani u</p>	

visini temeljne stope. Najbolje su sačuvani dijelovi nekoliko zidova jugozapadno od cisterne tijekom istraživanja označeni slovnim oznakama *a, b, c, d, e i é* (Sl. 13, *a, b, c, d, e i é*) koji su zatvarali četiri prostorije tijekom istraživanja označene kao prostorije *k, l, m, n i i* (Sl. 13, *k, l, m, n i i*). U sjeverozapadnom dijelu istraženog kompleksa smjestila se veća djelomično istražena prostorija, tijekom istraživanja označena slovnom oznakom *i*, koju su zatvarali djelomično istraženi zidovi *a, b* i dvostruki zid *e i é* (Sl. 13, *i, e i é*). U istočnom kutu prostorije *i* nalazila se manja piscina unutarnjih dimenzija 2,68×1,70×1 metar. Pod piscine izrađen je od opeka u tehnici *opus isodomum*, dok su unutarnji zidovi obloženi debelim slojem nepropusne žbuke, *opus signinum*. Pod piscine je idući od zidova prema sredini blago nagnut. Po sredini piscine nalazio se kameni blok s polukružnom udubinom u sredini koja je služila za skupljanje taloga. Iako točna namjena piscine tijekom arheoloških istraživanja nije utvrđena istraživači su je definirali kao bazen za kupanje (*lacus balnearium*). Jugoistočno od prostorije *i* nalazile su se tri djelomično istražene prostorije, tijekom istraživanja označena slovnim oznakom *k, l i m* (Sl. 13, *k, l i m*), unutar kojih su se sačuvali podovi izvedeni u različitim tehnikama. Unutar prostorije *k* djelomično se sačuvao pod izrađen od kamenih ploča dok su ostatci zidne žbuke evidentirani na sjeverozapadnom (*b*) i sjeveroistočnom (*a*) zidu prostorije. Unutar središnje prostorije *l* sačuvana je podloga podnice izrađena od debelog sloja žbuke na kojoj se prema istraživačima najvjerojatnije nalazio pod izrađen od kockica mozaika. Pod unutar prostorije *m* bio je prekriven mozaikom izvedenim u tehnici *opus tessellatum* od bijelih kockica s ukrasom u obliku pojaseva izrađenih od crnih kockica mozaika.

Ulomak stupa i baza stupa datirani u 3. stoljeće.

Ulomci različitih keramičkih posuda i krovnih opeka od kojih dvije s pečatom radionice *PANSIANA* i *C TITI HERMEROTIS*, ulomci različitih staklenih posuda.

Ulomak kamene ploče s ukrasom šesterolisne rozete, okružene palmetama koji se povezuje sa sarkofazima.

Kraj 2./početak 3. stoljeća.

C. F. BIANCHI, 1879, 170. i dalje; M. SUIĆ – I. PETRICIOLI, 1955, 7-21; M. SUIĆ, 1958, Sl. 1, br. 5; 1960, 207; 1981, 281; B. MIGOTTI, 1991, 19, kat. br. 13; A. UGLEŠIĆ, 2002, 30-33.

2.	Zadar – rt Vitrenjak (Karta 1, 2; Karta 3, 2.)
Djelomično istraženo, zaštitna istraživanja/sredina 20. stoljeća.	
Ostatci zida iz rimskog razdoblja.	
Podrobniji podatci o ostacima arhitekture odnosno pokretnoj arheološkoj građi evidentiranog unutar objekta nisu poznati izuzev podatka da su u temeljima napuštene kuće istraženi ostatci zida iz rimskog razdoblja.	
Nepoznato.	
1. stoljeće.	
M. SUIĆ – I. PETRICIOLI, 1955, 8; M. SUIĆ, 1958, 18, Sl. 1, br. 6; B. MIGOTTI, 1991, 19-20, kat. br. 14.	
3.	Zadar – Relja/Kaljska ulica (?) (Karta 1, 3; Karta 3, 3.)
Neistraženo/prije 1985. godine.	
Pretpostavljeni ostatci rimske ruralne arhitekture.	
Podatci o uvjetima i mikrolokaciji nalazišta nisu poznati izuzev podatka da su prilikom strojnog	

iskopa od strane nekadašnje tvrtke „Put“ evidentirani ostatci rimske ruralne arhitekture.
Nepoznato.
Razdoblje Carstva.
S. GLUŠČEVIĆ, 1990, 108, bilj. 2; 2005, 119, bilj. 26.

4.	Zadar – Trgovinski centar Relja (Karta 1, 4; Karta 3, 4.)
Djelomično istraženo/1989.-1990. godina.	
Ostatci vile suburbane (?).	
<p>Lokalitet se nalazi unutar nekropole iz rimskog razdoblja u gradskom predjelu Relja na mjestu današnjeg Trgovačkog centa <i>City Galleria</i>.</p> <p>Tijekom arheoloških istraživanja dijela nekropole rimskodobnog Jadera evidentirano je 18 zidova različitog stupnja sačuvanosti pri čemu izvorna funkcija istih nije u potpunosti definirana. Istraženi zidovi formirali su arhitektonski kompleks dimenzija 37×35 metara. Sastavni dio objekta bila je i nepravilna prostorija površine oko 100 m<sup>2</sup> koju su zatvarali zidovi tijekom istraživanja označeni brojevanim oznakama 11, 12, 13 i 14, čime ukupna istražena površina objekta iznosi oko 1400 m<sup>2</sup>. Izgradnja zidova prilagođena je konfiguraciji terena. Unutarnja i vanjska lica zidova rađena su od nepravilnog, neobrađenog kamena slaganog u nepravilne redove povezane obilnim nanosima žbuke s ispunom od sitnog kamena. Temeljna stopa zidova izrađena je od nepravilnog kamena položenog direktno na zemlju ili matičnu stijenu. Uza zidove, sastavni dio kompleksa je i segment podnice 1 evidentirane unutar prostorije koju su zatvarali zidovi označeni brojevanim oznakama 14, 16, 26, 29 i 30. Izrađena je od manjeg nabijenog kamena. Djelomično je devastirana kasnijim ukopima sa spaljenim ostacima pokojnika koji su datirani u razdoblje od druge polovice 1. stoljeća (gr. 778) do početku ili prve polovice 2. stoljeća n. Krista (gr. 740, 742, 746, 773, 779, 805, 815 i 836). Veći broj grobova datiranih u razdoblje od druge polovice 1. stoljeća do kraja ili početka 2. stoljeća, evidentirani su uza zid 14 koji je, uza zidove 11, 12 i 13, zatvarao jednu od prostorija kompleksa. Jedino je gr. 748 datiran u šire razdoblje 2. stoljeća. Prema istraživačima svi zidovi objekta i podnica su izrađeni istovremeno. Sastavni dio objekta bila su i dva bunara, jedan smješten unutar kvadranta 191, a drugi unutar kvadranta 182. Unutar prvog bunara pronađena su dva liburnska cipusa zadarske skupine, keramička svjetiljka datirana u razdoblje 1.-2. stoljeća, cjelovit keramički vrč i 23 kostura pokojnika. Drugi bunar izgrađen je istočno od prvog. Unutar bunara pronađeni su ulomci krovnih opeka, amfora i pitosa. Uokolo bunara istražen je veći broj grobova s inhumiranim ostacima pokojnika, uglavnom bez grobnih priloga. Grobovi su datirani u razdoblje 3. i 4. stoljeće na temelju čega S. Gluščević zaključuje da je bunar stavljen izvan funkcije najkasnije u 3. stoljeću, odnosno da su oba bunara prestala s uporabom tijekom antike.</p>	
Ulomci pitosa.	
Veći broj crnih i bijelih kockica mozaika i ulomaka fresaka u bijeloj, sivoj i crnoj boji.	
Dva ulomka zidne obloge izrađene od staklene paste modre boje.	
1. stoljeće pr. Krista – sredina 1. stoljeća n. Krista	
I. FADIĆ, 2003, 265, 274-275; S. GLUŠČEVIĆ, 2005, 243-251.	

5.	Zadar – Relja/sv. Ivan Krstitelj (Karta 1, 5; Karta 3, 5.)
Djelomično istraženo, arheološka istraživanja/1995. godine.	
Pretpostavljeni ostatci rimske ruralne arhitekture.	



Lokalitet se nalazi na mjestu crkve sv. Ivana Krstitelja u gradskom predjelu Relja. Uokolo crkve su evidentirani ostatci arhitekture s karakteristikama rimske ruralne arhitekture bez detaljnijih podataka o istima.
Baza stupa iz rimskog razdoblja, ulomak mramornog stupa s kanelirama i uski cilindar stupa datirani u kasnu antiku te dva sekundarno upotrebljena imposta. Ulomak natpisa iz rimskog razdoblja koji je sekundarno iskorišten za izradu tranzene.
Razdoblje Carstva.
P. VEŽIĆ, 1986, 171-172, T. 6, 1; 1997, 275-300; S. GLUŠČEVIĆ, 1985, 23. i dalje; B. MIGOTTI, 1991, 23, kat. br. 19, T. III, 3; 1995, 115, bilj. 12; A. UGLEŠIĆ, 2002, 27-29, Sl. 20.

6.	Zadar – raskrižje bivše Benkovačke i Murvičke ceste/kod Križa (Karta 1, 6; Karta 3, 6.)
Djelomično istraženo, arheološka istraživanja/sredina 20. stoljeća.	
Pretpostavljeni ostatci rimske ruralne arhitekture.	
Lokalitet se nalazi na raskrižju nekadašnjih Benkovačke i Murvičke ceste odnosno današnjih ulica Zrinsko – Frankopanske i Puta Murvice, unutar dijela rimskodobne nekropole u gradskom predjelu Relja, na mjestu današnje stambene zgrade. Na lokalitetu su provedena zaštitna arheološka istraživanja tijekom kojih su evidentirani ostatci dva zida iz rimskog razdoblja i dio nekropole datirane u drugu polovicu 2. i 3. stoljeće. Veći, najvjerojatnije perimetralni zid objekta, pružao se paralelno s Benkovačkom cestom dok je manji, unutarnji zatvarao prostor trapezoidna oblika. Uz unutarnji zid evidentiran je kanal širine 18 cm i visine 10-15 centimetara. Uz ostatke zidova unutar objekta je evidentirana i manja cela dužine 2,83 m i širine 1,01 m kroz čiji je zapadni zid izlazila olovna cijev. Navedeni prostor interpretiran je kao <i>cella vinaria</i> koja se nalazila unutar većeg objekta.	
1. stoljeće – sredina/kraj 2. stoljeća.	
Š. BATOVIĆ, 1954, 10; M. SUIĆ, 1958, 15-18, Sl. 1, br. 3; 1960, 208; 1981, 281, 332; M. MIGOTTI, 1991, 28, kat. br. 36; S. GLUŠČEVIĆ, 2005, 93. i dalje, Prilog 10; Z. SERVENTI, 2014, 314-316.	

7.	Zadar – Punta Bajlo (Karta 1, 7; Karta 3, 7.)
Neistraženo/slučajni nalaz iz 1970-ih.	
Pretpostavljeni ostatci rimske ruralne arhitekture.	
Podatci o uvjetima i mikrolokaciji nalazišta nisu poznati izuzev podatka da su pronađeni na području gradskog predjela Punta Bajlo. Na lokalitetu su evidentirani ostatci arhitekture koji su pripisani ostacima monumentalne građevine iz rimskog razdoblja. Detaljniji podatci o lokalitetu nisu poznati.	
Nepoznato.	
Razdoblje Carstva.	
A. STIPČEVIĆ, 1977, 9.	

8.	Zadar – luka Gaženica (Karta 1, 8; Karta 3, 8.)
Neistraženo, terenski pregled/2006. godine.	
Pretpostavljeni ostatci rimske ruralne arhitekture.	

Lokalitet se nalazi istočno od nosača vijadukta brze ceste DC 424 (luka Gaženica – spoj na autocestu A1, Zadar 2) u gradskom predjelu Gaženica. Na lokalitetu su evidentirani ostatci manjeg objekta i trasa vodovoda iz rimskog razdoblja.
Nepoznato.
Razdoblje Carstva.
<i>Izješća hrvatskih muzeja, 2007, 607.</i>

9.	Zadar – Gaženica, bivša tvornica „Otočanka“ (Karta 1, 9; Karta 3, 9.)
Neistraženo, terenski pregled/1960-tih.	
Ostatci cisterne za vodu.	
Lokalitet se nalazi u krugu nekadašnje tvornice „Otočanka“ u industrijskoj zoni Gaženica u Zadru. Prilikom građevinskih radova na području tvornice izvršen je terenski pregled radi zaštite cisterne iz rimskog razdoblja u okviru iste. Podrobniji podatci o ostacima nisu poznati.	
Nepoznato.	
Razdoblje Carstva.	
Š. BATOVIĆ, 1971a, 290.	

10.	Zadar – Ploča, položaj Stipčevića kosa (Karta 1, 10; Karta 3, 10; Sl. 14. i 15.)
Neistraženo, terenski pregled/15. ožujka 2018. godine.	
Pretpostavljeni ostatci rimske ruralne arhitekture.	
Lokalitet se nalazi istočno od obiteljskih kuća na prigradskom predjelu Ploča, uz makadamski put na položaju Stipčevića kosa (88 m/nv). Na lokalitetu su prilikom izvođenja građevinskih radova istočno od obiteljskih kuća unutar iskopa kanala evidentirani ostatci zida i ulomak stupa koji su pripisani rimskom razdoblju. Prilikom pregleda navedenog položaja utvrđeno je da se uz sjeveroistočni rub makadamskog puta, smjera pružanja sjeverozapad – jugoistok smještenog istočno od obiteljskih kuća, u dužini preko 20 m proteže zid. Zid je izrađen od većeg i manjeg poluobrađenog kamena povezanog tankim slojem žbuke slaganog u nepravilne redove. Uza zid, na lokalitetu je evidentirana veća količina pravilnog priklesanog kamena s tragovima žbuke i ulomci krovnihi opeka.	
Ulomci krovnihi opeka. Natpis (?) nepoznatog karaktera.	
Razdoblje Carstva.	
Neobjavljeno.	

11.	Zadar – Ploče, položaj Koprani (Karta 1, 11; Karta 3, 11; Sl. 16. i 17.)
Neistraženo, terenski pregled/15. ožujka 2018. godine.	
Pretpostavljeni ostatci rimske ruralne arhitekture.	
Unutar privatnih poljoprivrednih površina na položaju Koprani evidentiran je suhozidom obrađen prostor koji omeđuje površinu dimenzija oko 130×30 metara. Unutar suhozida, širine 10 do 11 m, evidentiran je veći broj obrađenog kamena i manjih opeka ( <i>spicae</i> ) dok se na sjeveroistočnom rubu ograđene parcele nalazi objekt s bačvastim svodom koji najvjerojatnije predstavlja ostatke cisterne za vodu. Uz veći broj keramičkih pločica ( <i>spicae</i> ) na vrhu cisterne evidentiran je ulomak poda izveden u tehnici <i>opus spicatum</i> . Površina cisterne iznosi oko 28×18 metara.	

Ulomci krovnih opeka i imbreksa. Nedovršeni žrtvenik.
Razdoblje Carstva.
Neobjavljeno.

12.	Zadar – Dračevac Zadarski, položaj Stara Pudarica (Karta 1, 12; Karta 3, 12.)
Neistraženo, terenski pregled/1986. i 1987. godina.	
Ostatci rimske ruralne arhitekture s pripadajućom nekropolom.	
Lokalitet se nalazi na mjestu prigradskog groblja unutar gradskog predjela Dračevac Zadarski na položaju Pudarica. Prilikom građevinskih radova na širenju groblja evidentirani su ostatci arhitekture i dijelovi nekropole iz rimskog razdoblja. Na lokalitetu je evidentiran veći broj zidova, kockica mozaika, dijelovi podnice izrađene u tehnici <i>opus spicatum</i> i ulomci pokretne arheološke građe iz rimskog razdoblja.	
Ulomci krovnih opeka s pečatima radionica <i>Solonas</i> i <i>Pansiana</i> , crne i bijele kockice mozaika, ulomci keramičkih posuda, amfora i veći ulomak pitosa. Ulomci kamenih urni, ostatci pepela pokojnika (GR 1). Stupići prozorske bifore i keramička svjetiljka tipa Anselmino-Pavolini VIIIA1c.	
1. – 5. stoljeće.	
I. FADIĆ, 1989, 100; J. VUČIĆ, 2009, 43, kat. br. 1; 2009a, 9, 42-43, kat. br. 105.	

13.	Babindub – prometno čvorište brze ceste luka Gaženica – čvor Zadar II (DC424) i županijske ceste Ž6262 (Karta 1, 13; Karta 3, 13.)
Djelomično istraženo/druga polovica 20. stoljeća, 2010. godina.	
Pretpostavljeni ostatci rimske ruralne arhitekture.	
Lokalitet se nalazi oko 50 m jugozapadno od prometnog čvorišta brze ceste luka Gaženica – čvor Zadar II (D424) i županijske ceste Ž6262, uz rub plodnog Bibinjskog polja. Tijekom zaštitnih arheoloških istraživanja koja su prethodila građevinskim radovima na izgradnji trase III. dijela plinovodnog sustava Like i Dalmacije istražen je segment zida izrađen u tehnici <i>opus incertum</i> iz rimskog razdoblja. Na temelju tlocrtne situacije razvidno je da je zid orijentiran u smjeru sjeverozapad – jugoistok u dužini preko 20 metara. Sačuvan je u ukupnoj visini od 1,3 m, s temeljnom stopom visine 0,80 do 1 metar. Širina zida iznosi 60 centimetara. Zid je položen izravno na zdravicu. Istočno od zida unutar veće sonde definiran je sloj s nanosima ulomaka arheološke građe iz ranocarskog i kasnoantičkog razdoblja. Uz navedene, u istom su sloju pronađeni i nalazi iz kasnijih razdoblja. S obzirom na poziciju nalaza i izostanak drugih dijelova arhitekture istraživači zaključuju da je istražen zid najvjerojatnije imao funkciju perimetralnog zida objekta iz rimskog razdoblja koji se prostirao istočno o čemu svjedoče nalazi pokretne arheološke građe evidentirani na okolnim parcelama u privatnom vlasništvu.	
Ulomci keramičkih posuda, svjetiljki, pithosa, ulomci krovnih opeka s pečatima radionica <i>Pansiana</i> i <i>Solonas</i> , ulomci tubula. Veća količina kockica mozaika. Ulomci metala.	
1. stoljeće – kasna antika.	
I. ANZULOVIĆ, 2007, 333-334, 339, Tab. 1; V. ŽARAK, 2011, 517-518.	

14.	Bibinje – položaj Petrina (crkva sv. Petra) (Karta 1, 14; Karta 3, 14; Sl. 18.)
Djelomično istraženo/2004. godina, 2008-2010. godina, 2014. godina.	
Pretpostavljeni ostatci rimske ruralne arhitekture.	
Lokalitet se nalazi na k.č. 127 i 1320 k.o. Bibinje na položaju Petrina uz istočni rub prirodnog hrpta kojeg sa zapadne i sjeverozapadne strane opasuje plodno Bibinjsko polje. Tijekom višegodišnjih zaštitnih arheoloških istraživanja ostataka srednjovjekovne crkve sv. Petra u središnjem dijelu sakralnog objekta evidentiran je pod izrađen u tehnici <i>opus spicatum</i> iz rimskog razdoblja. S vanjske strane sakralnog objekta evidentirana je zidana grobnica i monolitna kamena ploča s kanalom za odlijevanje vidljivih dimenzija 98×82×12 cm koja je interpretirana kao podložak za tiještenje.	
Nepoznato.	
Razdoblje Carstva.	
R. JURIC, 2005, 199-200; 2010, 521-522; 2012.	

15.	Bibinje – Lipauska, položaj Banska punta (Karta 1, 15; Karta 3, 15; Sl. 19.)
Neistraženo, terenski pregled/kraj 19. stoljeća, 2015. i 2018. godina.	
Ostatci rimske ruralne arhitekture s pripadajućom nekropolom.	
Lokalitet se nalazi na položaju Banska punta na južnom rtu uvale Sv. Jelena. Ostatci arhitekture iz rimskog razdoblja danas se dijelom pružaju na kopnu i u moru. Glavnina objekta nalazi se ispod maslinika u privatnom vlasništvu na k.č. 1950/5 k.o. Bibinje. Obilaskom lokaliteta tijekom proljeća 2015. godine utvrđeno je postojanje najmanje pet prostorija različitih dimenzija sa zidovima debljine 60 cm, sačuvanih u temeljnoj stopi. Objekt je funkcionirao kroz duže vremensko razdoblje na što upućuju pokretni arheološki nalazi prikupljeni krajem 19. stoljeća kao i dvoslojna žbuka sačuvana s unutrašnje strane jednog od vidljivih zidova. Stariji sloj žbuke debljine 1,5 cm izrađen je od fine žbuke bez primjesa dok je mlađi debljine 2,5 cm izrađen od vodonepropusne žbuke u tehnici <i>opus signinum</i> . Zidovi jedne od prostorija obloženi su mramornim pločicama zelene boje. Južni zid jedne od prostorija koja se dijelom prostire ispod maslinika ima polukružni oblik.	
Grobovi izrađeni od krovnih opeka.	
Razdoblje Carstva.	
L. JELIĆ, 1899, 111-112.	

16.	o. Ugljan – Ugljan, položaj Muline (Karta 1, 16; Sl. 20. – Sl. 25.)
Djelomično istraženo, arheološka i geofizička istraživanja/1880. godina, početak 20. stoljeća, 1953., 1956.-1962. godina, 2010. godina.	
Ostatci rimske ruralne arhitekture s pripadajućom nekropolom.	
Lokalitet se nalazi u sjeverozapadnom dijelu naselja Ugljan u blizini uvale na položaju Muline. Na lokalitetu su provedena sustavna arheološka istraživanja tijekom kojih su istraženi ostatci rimske ruralne arhitekture, memorija križne osnove (martirij), bazilika s aneksima i mauzolej. Istraženi dijelovi rimske ruralne arhitekture pripadaju gospodarskom dijelu većeg objekta čiji su se zidovi u vrijeme istraživanja prostirali uz obalu i u moru. Objekt je izgrađen u dvije faze, od kojih je starija datirana u 1. stoljeće, a mlađa tijekom koje je izgrađen gospodarski dio objekta u kasnu antiku.	

Riječ je o objektu s centralnim, povišenim dvorištem s manjim trijemom na sjevernoj strani. Uokolo dvorišta istraženi su ostatci prostorija koje su prema interpretaciji istraživača bile u funkciji proizvodnje maslinova ulja, od procesa sakupljanja maslina preko prerade i transporta ulja, koje su definirane kao skladišni prostor (Sl. 20, d, 2), prostorija s mlinovima (Sl. 20, d, 4), tijeskovi za masline (Sl. 20, d, 5), kuhinja (Sl. 20, d, 6), spremište za pohranu ulja s pithosima i amforama (Sl. 20, d, 3) i rezervoari za vodu (Sl. 20, d, 8). Uz dvorište u sjeveroistočnom dijelu objekta nalazila su se dva bazena dimenzija 18×5,8×2,1 m (Sl. 21, 2 i 2A), s podovima izrađenim u dvije razine (*piscinae limariae*) čime je bilo omogućeno taloženje nečistoća u dubljim dijelovima, odnosno pročišćavanje i prelijevanje pročišćene vode u susjednu cisternu. Podnice bazena izvedene su u tehnici *opus tessellatum* od bijelih kockica mozaika. Zidovi bazena obloženi su hidrauličnom žbukom (*opus signinum*) sačuvanoj u tri sloja.

Na temelju proučavanja ostataka arhitekture, međusobnog odnosa pojedinih dijelova postrojenja i pokretne arheološke građe pronađene u istraženim prostorijama, rekonstrukciju gospodarske zgrade u nekoliko radova donosi B. Ilakovac koji unutar istraženog objekta prepoznaje pogone za preradu grožđa i maslina. Izvorne dimenzije gospodarskog dijela objekta bez kasnijih dogradnji prema B. Ilakovcu iznose 26,07×26,07 m (Sl. 21, 4-17.).<sup>3136</sup> U sjeveroistočnom dijelu objekta nalazile su se prostorije za preradu grožđa i skladištenje vina (*cella vinaria*) (Sl. 21, 3-8.), dok su se unutar drugog proizvodnog pogona, smještenog u jugozapadnom dijelu kompleksa nalazili pogoni za preradu maslina (*cella olearia*) (Sl. 21, 12-17; Sl. 22.).

Dio postrojenja za preradu grožđa predstavljala su dva povišena bazena nejednake veličine definirana kao gazišta (Sl. 21, 4). Međusobno su odvojena zidom širine 42 centimetara. Dimenzije manjeg bazena (G1) iznose 2,60×2,77 m, a većeg (G2) 2,60×3,57 metra. Podnice bazena su zakošene radi lakšeg otjecanja mošta. Iz gazišta je mošt otjecao u dva bazena dimenzija 1,82×1,15 m smještena unutar prostorije 5, označena kao sabirnice (Sl. 21, 5). Podnice i zidovi navedenih bazena bili su obloženi višeslojnom hidrauličnom žbukom (*opus signinum*). Tijekom arheoloških istraživanja u pregradnom zidu su evidentirana dva kamena žlijeba koja su povezivala gazišta sa sabirnicama i preko kojih je vino otjecalo u bazene. U cijelosti je sačuvan žlijeb dug 79 i širok 5 cm koji je povezivao gazište G1 sa sabirnicom S1 dok je žlijeb koji je povezivao gazište G2 sa sabirnicom S2 oštećen. Žlijebovi su koso uzidani na način da se gornji dio nalazi na razini dna gazišta kako bi sva tekućina mogla oteći u bazene. Zapremnina svakog bazena/sabirnice iznosi 1700 litara. U prostoriji 5 je uz bazene *in situ* pronađen uzidan ostatak nekadašnjeg tijeska za grožđe odnosno monolitne kamene ploče (*area*), dimenzija 116×60×21 cm, koja je postavljena preko ruba sabirnice označene kao S2 što je omogućavalo izravno izlijevanje mošta u sabirnicu. S gornje strane tijeska nalaze se dva poprečna utora širine 8 i 9 centimetara. Na areu se stavljala drvena košara s prethodno izgaženim groždem iz gazišta koje je zatim tiješteno.

U jugozapadnom dijelu objekta nalazilo se postrojenje za preradu maslina (*cella olearia*). Unutar prostorija 12 i 13 nalazilo se pet tijesaka za tiještenje maslina (Sl. 21, 12, A-C; 13, D-E). Unutar prostorije označene brojčanom oznakom 14 nalaze se dvije četvrtaste udubine označene kao A1 i B1, građene od neobrađenog kamena i povezane tankim nanosima žbuke unutar kojih su stajala po dva kamena bloka *stipites* (S). Kameni blokovi unutar udubljenja B1 bolje su sačuvani i označeni su slovnim oznakama L (lijevi) i D (desni). Lijevi stup je sekundarno upotrebljen i izrađen od arhitrava, izvorne dužine 300 cm, koji je pripadao nekadašnjoj monumentalnoj građevini iz rimskog razdoblja. Istoj građevini je najvjerojatnije pripadao i stup označen slovnim oznakom D po sredini

<sup>3136</sup> B. ILAKOVAC, 1998, 3, 19, Sl. 4, zidovi označeni slovima M-M, K-K, P-P i R-R; 2003, 53, Sl. 3, 4-17; 2007, Sl. 2, 4-17.

kojeg se nalazi četvrtasto udubljenje dimenzija 8,5×8,5×4,5 centimetra. Donja četvrtasta udubina i donji klinasti žlijeb na obadva stupa postavljena na istim visinama. Na stupu D evidentiran je dio natpisa izveden pravilnom kapitelom od kojeg je, u vrijeme istraživanja, bio vidljiv dio teksta [...] GIS [...]MA[...]. Tijesak su pokretala dva kamena bloka (*stipites*) koji su se podizali i spuštali uz pomoć vitla (OV) i drvenih poluga (P) dugih 1100 centimetara. Da bi se spriječilo naglo padanje stupova, u vitlo je bila umetnuta manja poluga (P 1) koja se na suprotnom kraju upirala u preklopnu prečku (Z) i na taj način zadržavala stupove na određenoj visini.

Između sjeveroistočnog i jugozapadnog dijela objekta smještene su tri prostorije označene brojevanim oznakama 9, 10 i 11 (Sl. 21, 9-11). Između prostorija 9 i 10 istražena je cisterna s podnicom izvedenom u tehnici *opus spicatum* od keramičkih pločica i zidovima ožbukanim debelim slojevima hidraulične žbuke. Najvjerojatnije je imala funkciju impluvija (*impluvium*). Prostorije 10 i 11 najvjerojatnije su imale funkciju hodnika preko kojih se ulazilo u proizvodne pogone. U vanjskom zidu prostorije 11 evidentirana je kosina koja je najvjerojatnije predstavljala jedan od ulaza u zgradu.

Keramička svjetiljka tipa Anselmino-Pavolini VIIIA1c datirana u 4. i prvu polovicu 5. stoljeća, keramička svjetiljka tipa Anselmino-Pavolini XA s reljefnim prikazom krizmona na disku datirana u 6. stoljeće, dva ulomka svjetiljki tipa Anselmino-Pavolini XA1a, dva ulomka keramičkih svjetiljki tipa Anselmino-Pavolini VIII, ulomak keramičke svjetiljke tipa Anselmino-Pavolini XA i ulomak keramičke svjetiljke čija se proizvodnja datira od druge četvrtine 5. stoljeća.

Ulomci krovnih opeka sa sačuvanim pečatima većeg broja radionica datiranih od 1. stoljeća do kasne antike, veća količina ulomaka keramike, amfora i dr. nalazi.

Novac Konstantina Velikog (312.-337.) i Konstantina III (641.-668.) na položaju bazilike, dva ulomka pluteja od kojih je jedan izrađen od mramora, ulomci krovnih opeka s pečatom radionica *M Evropes* i *Pansiana*, ulomak kamenog stupa promjera 9 cm, pločica od zelenog tankog mramora.

Grobovi (NS 3 i 4, GR 4).

1. stoljeće – kasna antika.

A. R. FILIPI, 1962, 304-306; M. SUIĆ, 1960, 208; 1960a, 230-249; 1981, 282-283, 338, 341; 2003, 52, 166, 322-323, 331-332, 367; P. VEŽIĆ, 1986, 169-170, T. 5, 171; B. ILAKOVAC, 1998, 1-26; 2003, 49-64; 2007; J. VUČIĆ, 2009, 2-22, 24, 58, 60, 63, 68-69, 73, 76; 2009a, 11; 2009c, 17, 46-47; S. GLUŠČEVIĆ, 2011, 546-547.

*Izješća hrvatskih muzeja*, 2001, 285.

17.	o. Ugljan – Ugljan, položaj Gospodska gomila/Krševo (Karta 1, 26; Sl. 26.)
Djelomično istraženo, probna arheološka istraživanja/1880. godina, sredina 20. stoljeća, 1998. godina.	
Ostatci rimske ruralne arhitekture s pripadajućom nekropolom na kopnu i pristaništem u moru.	
Lokalitet se nalazi oko 1 km sjeverozapadno od ostataka rimske ruralne arhitekture na položaju Muline na predjelu Krševo, uz samu obalu na zemlji braće Brčić iz Zadra.	
Na lokalitetu su provedena zaštitna arheološka istraživanja tijekom kojih su utvrđeni ostaci većeg objekta nepoznate namjene iz rimskog razdoblja čiji se zidovi danas protežu na kopnu i u moru. Unutar istražene površine od oko 620 m <sup>2</sup> evidentirano je 14 zidova koji kako je vidljivo na tlocrtu tvore najmanje 8 prostorija različitih dimenzija (Sl. 26.). Većina zidova je uslijed dugogodišnje obrade zemljišta sačuvana u temeljnoj stopi dok su zidovi bliže moru devastirani uslijed abrazivnog djelovanja mora. Pet zidova koji se pružaju okomito na morsku obalu na kopnenom dijelu lokaliteta sačuvani su do visine od 1,5 metra. Zidovi objekta izgrađeni su od nepravilnog, grubo obrađenog	

<p>kamena vezanog obilnim nanosima žbuke. Na pojedinim zidovima utvrđene su naknadne intervencije u vidu pojačanja. Unutar prostorije, tijekom istraživanja označene kao prostorija 1, evidentirano je pojačanje čija funkcija tijekom istraživanja nije definirana. Podnica navedene prostorije izrađena od manjeg lomljenog kamena vezanog manjim nanosima žbuke.</p> <p>Funkcionalni dio objekta je pristanište ojačano sa zapadne strane, čiji se ostatci mogu pratiti na udaljenosti od 57 m od obale.</p>
<p>Ulomak obrađenog kamenog dovratnika, ulomak žrvnja.</p> <p>Veća količina ulomaka krovnih opeka s pečatom radionice <i>Pansiana</i>, ulomci amfora.</p> <p>Dva dječja ukopa unutar amfora (GR 5).</p>
<p>Kraj 1. i početak 2. stoljeća – kasna antika.</p>
<p>F. BULIĆ, 1886, 87; M. SUIĆ, 1960, 205; A. R. FILIPI, 1962, 304, br. 3; S. GLUŠČEVIĆ, 1999, 49-53; 2006, 171; J. MEDER, 2003, 91; B. ILAKOVAC, 2007, 11, Sl. 12; 13-14.</p>

18.	o. Ugljan – Ugljan, zaselak i uvala Batalaža (Karta 1, 18.)
Neistraženo, terenski pregled/1912. godina.	
Ostatci rimske ruralne arhitekture s pripadajućom nekropolom na kopnu i pristaništem u moru.	
<p>Oko 60 m zapadno od kuća Šimarina u predjelu Batalaža evidentirani su ostatci zidova, ulomci cinerarija i veća količina ulomaka različitih keramičkih proizvoda iz rimskog razdoblja. Tijekom 1912. godine na položaju je iskopano više cjelovitih primjeraka staklenih posuda i novca koji su uništeni. Osim navedenih ostataka, na položaju Vrulje u uvali Batalaža rekognosciranjem terena na kopnu evidentirani su ostatci zidova paralelnih s obalom. Veća koncentracijom zidova i ulomaka keramike evidentirana je u sjevernom dijelu uvale. Uz nalaze na kopnu u moru je na metar dubine evidentiran nasip uz koji su pronađeni ulomci amfora i opeka.</p>	
<p>Ulomci keramike, amfora, kockica mozaika i krovnih opeka s pečatom radionice <i>PANSIANA</i>. Ulomci cinerarija. Ulomci amfora i krovnih opeka u moru.</p>	
Razdoblje Carstva.	
A. R. FILIPI, 1962, 306, br. 5. i 6; 308-309; Z. BRUSIĆ, 1974, 67.	

19.	o. Ugljan – Ugljan, Lučino selo (Karta 1, 19.)
Neistraženo, terenski pregled/sredina 20. stoljeća.	
Ostatci rimske ruralne arhitekture s pripadajućom nekropolom.	
<p>Lokalitet se nalazi sjeverno od Kovačevih kuća na predjelu Lučino selo.</p> <p>Na lokalitetu su u više navrata prilikom građevinskih radova evidentirani ostatci zidova i pokretne arheološke građe iz rimskog razdoblja. Prilikom građevinskih radova na zemljištu braće Jakova i Ive Mufa evidentirani su zidovi, 20 primjeraka novca, ulomci keramike, ulomci hidraulične žbuke i ulomak kvadratnog cinerarija. Prilikom gradnje štala Marijana i Frane Kovačića evidentirani su zidovi, veća količina ulomaka keramike i krovnih opeka s različitim pečatima radionica i ulomci ostalog građevinskog materijala koji na zaključak da se na lokalitetu nalaze ostatci većeg objekta iz rimskog razdoblja.</p>	
<p>Veća količina novca, kockice mozaika, hidraulične žbuke te veća količina ulomaka keramike i krovnih opeka s različitim pečatima radionica (<i>Q CLODI AMBROSI</i> i <i>TI PANSIANA</i>).</p> <p>Ulomak kvadratnog cinerarija.</p>	
Razdoblje Carstva.	
A. R. FILIPI, 1962, 305, Sl. 1c; 306, br. 10; 308, 309.	

20.	o. Ugljan – Ugljan, Čeprljanda (Karta 1, 20.)
Neistraženo, terenski pregled/1887. godina, sredina 20. stoljeća.	
Ostatci rimske ruralne arhitekture s pripadajućom nekropolom.	
Lokalitet se nalazi u uvali Čeprljanda, unutar obradivog zemljišta u vlasništvu Mira Alavanje na položaju Ladina njiva. Na lokalitetu su prilikom obrade poljoprivrednog zemljišta 1887. godine evidentirani ostatci zidova, tragovi gareži i ulomci opeka iz rimskog razdoblja dok je sredinom 20. stoljeća u okolnim suhozidnim ogradama evidentiran veći broj ulomaka amfora i krovnih opeka od kojih dvije s pečatom radionice <i>Pansiana</i> , ulomci žbuke i kockica mozaika iz rimskog razdoblja.	
Ulomci amfora, ulomci krovnih opeka od kojih dvije s pečatom radionice <i>PANSIANA</i> , ulomci žbuke i kockice mozaika. Grob pod krovnim opekama (GR 6), sarkofag ili urna četvrtaste forme.	
I. stoljeće – kasna antika (?).	
D. JURMAN – KARAMAN, 1887, 109-110; A. R. FILIPI, 1962, 307, br. 15; 308.	

21.	o. Ugljan – Ugljan, uvala Činta (Karta 1, 21.)
Neistraženo, terenski pregled/sredina 20. stoljeća.	
Ostatci rimske ruralne arhitekture s pripadajućom nekropolom na kopnu i pristaništem u moru.	
Lokalitet se nalazi uz more u uvali Činta, na zemljištu u vlasništvu obitelji Barešić. Na kopnenom dijelu lokaliteta evidentiranu su ostatci zidova, žbuke i pokretne arheološke građe iz rimskog razdoblja dok su u moru uza zidove evidentirani ostatci pristaništa, ulomci amfora, urni i krovnih opeka.	
Ulomci amfora, žbuke, urni, višebojne kockice mozaika i ulomci krovnih opeka među kojima i ulomak s pečatom radionice <i>Pansiana</i> na kopnu. Ulomci urni, krovnih opeka i amfora u moru.	
Razdoblje Carstva.	
A. R. FILIPI, 1962, 307, br. 16. i 17; Z. BRUSIĆ, 1974, 67.	

22.	o. Ugljan – Ugljan, kod Šegića/Gomila (Karta 1, 22.)
Neistraženo, terenski pregledi/slučajni nalazi od kraja 19. do sredine 20. stoljeća.	
Pretpostavljeni ostatci rimske ruralne arhitekture.	
U neposrednoj blizini zaseoka Šegići smještenog zapadno od središta mjesta Ugljana na dva su položaja evidentirani ostatci pokretne arheološke građe iz rimskog razdoblja. Prvi položaj se nalazi oko 50 m južno od zaseoka na zemljištu Kombura dok se drugi nalazi jugozapadno na položaju Gomila, unutar zemljišta u vlasništvu Vučina. Na temelju objavljenih podataka nije moguće zaključiti je li riječ o jednom ili dva zasebna lokaliteta.	
Ulomci keramike, krovnih opeka, amfora i hidraulične žbuke južno od zaseoka Šegići. Ulomci keramičkih posuda i krovnih opeka s pečatom radionice <i>Pansiana</i> , dvije opeke oblika „saća“ na položaju Gomila jugozapadno od zaseoka Šegići.	
Razdoblje Carstva.	
A. R. FILIPI, 1962, 306, br. 7. i 8; 308, br. 18; 309.	



23.	o. Ugljan – Ugljan, Gajac, položaji Luštica i Vučina (Karta 1, 23.)
Neistraženo, terenski pregled/sredina 20. stoljeća.	
Pretpostavljeni ostatci rimske ruralne arhitekture.	
Na predjelu Gajac na položajima Luštica i Vučina unutar nekoliko privatnih poljoprivrednih zemljišta evidentirani su ostaci zidova i ulomci pokretne arheološke građe iz rimskog razdoblja.	
Veća količina ulomaka keramike, ulomci krovnih opeka među kojima i ulomak s pečatom radionice <i>Pansiana</i> .	
Razdoblje Carstva.	
A. R. FILIPI, 1962, 306, br. 11; 308, br. 19. i 21; 309.	

24.	o. Ugljan – Ugljan, položaj Gruh/ Crikva/Mirine/Svojščina (Karta 1, 24.)
Neistraženo, terenski pregled/sredina 20. stoljeća, 2015. godina.	
Ostatci rimske ruralne arhitekture s pripadajućom nekropolom.	
Lokalitet se nalazi na položaju koji je kod lokalnog stanovništva poznat pod nazivima Mirine, Gruh, Svojščina i Crikva.	
Sredinom 20. stoljeća na lokalitetu su bili vidljivi ostatci dva paralelna zida sačuvana do visine 2 metra. Uz navedene, unutar jedne gomile evidentirana su dva zida unutar kojih je evidentirana podnica izrađena u tehnici <i>opus caementicium</i> <sup>3137</sup> i šest pragova dužine 130 cm. U neposrednoj blizini lokaliteta na više su položaja prilikom obrade zemljišta evidentirani zidovi, grob pokriven krovnom opekom, dva zidana groba i ulomci raznovrsne pokretne arheološke građe iz rimskog razdoblja. Obilaskom položaja 2015. godine na lokalitetu su evidentirani dijelovi većeg broja zidova koji se prostiru unutar više suhozidom ograđenih privatnih parcela od koje su pojedine kultivirane nasadima maslina dok su pojedine zapuštene i zarasle. Na pojedinim su zidovima s unutrašnje strane evidentirani ostatci hidraulične žbuke. Po površini lokaliteta evidentirana je veća količina ulomaka pokretne arheološke građe iz rimskog razdoblja.	
Brončana aplika u obliku maske, ulomci keramičkih posuda, stakla, mozaika, kupa kanalica i krovnih opeka od kojih devet ulomaka sa sedam različitih pečata proizašlih iz radionice <i>Pansiana</i> . Grob pod krovnom opekom i dvije zidane grobnice (GR 7).	
Kasna antika (?).	
A. R. FILIPI, 1962, 306-307, br. 12; 308, br. 3-11, 22; 309.	

25.	o. Ugljan – Ugljan, uvala Jankovo (Karta 1, 25.)
Neistraženo, terenski pregled/sredina 20. stoljeća.	
Pretpostavljeni ostatci rimske ruralne arhitekture na kopnu s pripadajućim pristaništem u moru.	
Sredinom 20. stoljeća na lokalitetu su bila vidljiva dva zida koja su se u dužini oko 7 m pružala na kopnu i u moru gdje su završavala unutar nasipa na dubini od 0,5 do 1,5 metar.	
Veća količina ulomaka krovnih opeka i amfora.	
Razdoblje Carstva.	
A. R. FILIPI, 1962, 307, br. 13; Z. BRUSIĆ, 1974, 67.	

<sup>3137</sup> Prema A. R. Filipiju ...*dva zida s međuprostorom od opus c...*: Više u: A. R. FILIPI, 1962, 306-307, br. 12; 308-309.

### 11. 1. 1. 2. Katalog ostataka rimske ruralne arhitekture izvan limitiranog agera

26.	Zadar – Diklo (Karta 1, 26; Karta 3, 26; Sl. 27.)
Djelomično istraženo, zaštitna arheološka istraživanja/1985. godina, 2018. godina.	
Ostatci rimske ruralne arhitekture.	
<p>Lokalitet se nalazi na sjeverozapadnom dijelu gradskog predjela Diklo unutar k. č. 59/6 istoimene k.o. 30-ak metara sjeverozapadno od današnje uvale i lučice. Nad ostacima arhitekture izgrađeni su sportski tereni (tenisko, košarkaško i nogometno igralište).</p> <p>Na lokalitetu su provedena zaštitna arheološka istraživanja čiji su rezultati objavljeni u vidu sažetog izvješća. Tijekom istraživanja na lokalitetu je istražen dio veće prostorije unutar koje je definirana površina od oko 36 m<sup>2</sup> s pregradnim zidom i crno-bijelim podnim mozaikom izvedenim u tehnici <i>opus tessellatum</i>. Zidovi objekta bili su obloženi višeslojnom žbukom. Uz dijelove navedene prostorije u blizini su evidentirani ostatci stupića koji su nosili pod kaldarija (<i>suspensurae caldariorum</i>) te ulomci mramornih pločica zelene boje. Istraženi ostatci su pripadali stambenom dijelu većeg arhitektonskog kompleksa iz rimskog razdoblja.</p>	
<p>Ulomci krovnih opeka, imbreksa, spaljene grede krovišta.</p> <p>Baza stupa.</p>	
<p>Ostatci arhitekture: 1. stoljeće – kasna antika.</p> <p>Mozaik: 1. i 2. stoljeće.</p>	
I. FADIĆ, 1986, 90-91; J. MEDER, 2003, 79, Tabla XXXI, sl. 1; M. BUZOV, 2014, 24, 30, Sl. 6.	
27.	Kožino – Primorje, položaji Tokićka/Krug (Karta 1, 27; Karta 3, 27.)
Slučajni nalazi, djelomično istraženo/druga polovina 19. stoljeća, 1960-e, 2013. godina.	
Ostatci rimske ruralne arhitekture s nekropolom na kopnu i pripadajućim pristaništem u moru.	
<p>Lokalitet se nalazi u istočnom dijelu naselja Kožino u predjelu Primorje koje obuhvaća širi priobalni dio naselja do bunara Prokrovník.</p> <p>Na lokalitetu su u drugoj polovici 19. stoljeća i tijekom 1960-tih evidentirani ostatci većeg broja zidova koji su se prostirali na kopnu i u moru. Ostatci su pripisani većem objektu iz rimskog razdoblja. Funkcionalni dio objekta bilo je i manje pristanište čiji su ostatci evidentirani u moru na 2 m dubine. Pristanište je izgrađeno od nabacanog kamena lomljenca na način da je u isto vrijeme služio za prihvat brodova ali imalo i funkciju valobrana.</p>	
<p>Ulomci keramičkih svjetiljki i novac iz rimskog razdoblja.</p> <p>Posuda (<i>labrum</i>) promjera 1,65 m s djelomično sačuvanim natpisom u dva reda.</p> <p>Ulomci grube kuhinjske keramike, amfora tipa Rodska, Dressel 2-4 i Portorecanati, ulomci ručnih žrvnjeva, krovnih opeka i kupa kanalice koji se datiraju u razdoblje od 1. do 4. stoljeća.</p> <p>Spaljени ostatci pokojnika unutar dvostruke kamene stupe (GR 8).</p> <p>Balaso kamenje, ulomci krovnih opeka, pitosa, amfora, ulomci grube kuhinjske keramike, ulomci fine keramike iz rimskog razdoblja među kojom se ističu ulomci zdjela pompejanskog tipa „orlo bifido“, proizvod južnoitalskih radionica od 1. stoljeća pr. Krista do 2. stoljeća.</p>	
1. stoljeće – kasna antika.	
CIL III, 2257; F. BULIĆ, 1880, 82, br. 26; B. ILAKOVAC, 1969, 215-219; A. UGLEŠIĆ, 2002, 33; D. VRSALOVIĆ, 2011, 94, bilj. 406; M. DUBOLNIĆ GLAVAN, 2015, 401, bilj. 1344; 402, sl. 135-139, 403; M. PEŠIĆ, 2014, 479.	

28.	Petrčane – uvala Fažana, sv. Bartul (Karta 1, 28; Karta 3, 28.)
Neistraženo, terenski pregledi/slučajni nalazi od 1960-tih do danas.	
Pretpostavljeni ostatci rimske ruralne arhitekture.	
Lokalitet se nalazi na granici naselja Kožino i Petrčane u sjeverozapadnom dijelu uvale Fažana. Danas je obrastao u gustu mediteransku vegetaciju. Kao građevni materijal za gradnju crkve sv. Bartula korištena je veća količina ulomaka krovni opeka iz rimskog razdoblja koji su razasuti i unutar suhozida uokolo crkve.	
Ulomci krovni opeka. Dva nadgrobna spomenika (NS 36 i NS 37).	
Razdoblje Carstva.	
G. BERSA, 1903, 149; M. CAGIANO DE AZEVEDO, 1948, 197-198, bilj. 20, Fig. 1. i 2.	

29.	Suhovare – obiteljska kuća Nike Ukalovića (Karta 1, 291; Karta 3, 29.)
Neistraženo, slučajni nalaz/1969. godina.	
Pretpostavljeni ostatci rimske ruralne arhitekture.	
Lokalitet se nalazi uz obiteljsku kuću Nike Ukalovića u mjestu Suhovare. Tijekom građevinskih radova na gradnji cisterne za vodu uz obiteljsku kuću, na dubini od oko 70 cm pronađeno je nekoliko zidova debljine 60 centimetara.	
Brončana svjetiljka tipa Loeschcke XIX.	
Svjetiljka: druga polovica 1. stoljeća.	
B. ILAKOVAC, 1973, 404, 405, kat. br. 12, sl. 19, 32; 1976, 29-37; A. K. GIUNIO, 2009, 14-15; 46-47, kat. br. 122.	

30.	Smoković – položaj Crkvina (Karta 1, 30; Karta 3, 30.)
Neistraženo, terenski pregled.	
Pretpostavljeni ostatci rimske ruralne arhitekture s pripadajućom nekropolom.	
Lokalitet se nalazi u blizini zaseoka Radići i Graovac, zapadno od središta mjesta Smoković. Na lokalitetu su evidentirani ostatci arhitekture iz rimskog razdoblja i dio nekropole datirane u razdoblje kasne antike.	
Ukopi pod krovni opekama od kojih su pojedine imale pečat radionice <i>Pansiana</i> .	
Kasna antika (?).	
C. F. BIANCHI, 1879, 405; B. ILAKOVAC, 1971, 114; B. MIGOTTI, 1991, 29, kat. br. 38.	

31.	Smoković – crkva sv. Georgija (Đurđa) (Karta 1, 30; Karta 3, 30; Karta 7, 30.)
Djelomično istraženo/2010. godina, 2012. godina.	
Ostatci rimske ruralne arhitekture.	
Lokalitet se nalazi u jugoistočnom dijelu naselja Smoković na mjestu današnje mjesne crkve sv. Georgija s pripadajućim grobljem. Uokolo lokaliteta prostiru se velike obradive poljoprivredne površine s nekoliko stalnih izvora vode od kojih se najbliži, Ćirkin bunar, nalazi oko 150 m sjeverozapadno od lokaliteta. Na lokalitetu su djelomično istraženi ostatci arhitekture iz rimskog razdoblja unutar kojih su utvrđene dvije faze gradnje. Starijoj fazi pripadaju ostatci tri paralelna zida (zidovi 1, 2 i 3) smjera	

<p>pružanja jugoistok – sjeverozapad. Zidovi su položeni izravno na kamen živac. Djelomično su devastirani prilikom kasnije gradnje zidova crkve. Unutar prostorije koju zatvaraju djelomično istraženi zidovi 2 i 3, uz ulomke amfora i pitosa, definirane su dvije kamene konstrukcije izrađene u tehnici suhozida i veća jama ukopana u živac na temelju čega je prostorija definirana kao skladište. Na temelju pokretne arheološke građe i nalaza otisaka potplata sandala potkovanih zakovicama, tzv. <i>caligae clavatae</i> na temeljnoj stopi zida 1, prva faza izgradnje objekta datirana je u kraj prve polovice 1. i u 2. stoljeće.</p> <p>U određenom trenutku dolazi do napuštanja objekta iz prve faze i izgradnje novog sjeveroistočno od prethodnog tijekom 4. i 5. stoljeća, na prostoru sjeveroistočno od apside istražene crkve. U navedenoj fazi, okomito na zid 1 dolazi do gradnje zida 4 na način da se njegovi temelji polažu na temeljnu stopu zida 1.</p> <p>Uz navedene ostatke, unutar crkve je evidentirana još jedna jama, tijekom istraživanja označena kao jama 2 s ulomcima rimskodobne i kasnosrednjovjekovne keramike i primjercima mletačkog novca.</p> <p>Ulomci fine i grube keramike, ulomci krovnih opeka od kojih jedna s djelomično sačuvanim pečatom radionice [...]<i>JAR PANSI</i>[...] proizvedene za vrijeme cara Kaligule (37-41.), ulomci kupa kanalice i staklenih proizvoda datiranih u 1. stoljeće i prvu polovicu 2. stoljeća. Staklena čaša forme Isings 29 iz 1. stoljeća.</p> <p>Ulomci sjevernoafričke crvenoglačane keramike iz 4. i 5. stoljeća.</p> <p>Ulomak zidne pločice izrađene od mramora.</p> <p>Kraj prve polovice 1. stoljeća – 5. stoljeće.</p> <p>J. VUČIĆ, 2010, 75-86; 2011a, 573-574; H. MANENICA, 2013, 629-631.</p>
--

32.	Islam Grčki – Crkvina (Karta 1, 32; Karta 3, 32.)
Neistraženo, terenski pregled/1980-e.	
Pretpostavljeni ostatci rimske ruralne arhitekture.	
Lokalitet se nalazi oko 500 m južno od Kule Stojana Jankovića u Islamu Grčkom.	
Na površini lokaliteta evidentirani su ulomci krovnih opeka, keramike i stakla iz rimskog razdoblja.	
Ulomci keramike, stakla i krovnih opeka.	
Razdoblje Carstva.	
J. MEDINI, 1985, 318; S. GLUŠČEVIĆ – I. FADIĆ, 1985, 323, bilj. 13; B. MIGOTTI, 1991, 45, kat. br. 80.	

33.	Posedarje – crkva Velike Gospe (sv. Marije) (Karta 1, 33.)
Djelomično istraženo.	
Ostatci rimske ruralne arhitekture.	
Lokalitet se nalazi u središnjem dijelu naselja Posedarje.	
Podrobniji podatci o lokalitetu nisu poznati izuzev podatka da je u okviru prethodne arhitekture iz rimskog razdoblja tijekom starokršćanskog razdoblja podignuta crkva posvećena Velikoj Gospi (sv. Marija).	
Arhitektonski ulomak izrađen od mramora iz rimskog razdoblja uzidan unutar crkve Velike Gospe. Ulomak nadgrobni natpisa (NS 14) datiran u razdoblje kasnog principata.	
Razdoblje Carstva.	
B. MIGOTTI, 1991, 43, kat. br. 73; A. UGLEŠIĆ, 2002, 52.	

34.	Galovac – Crkvina (sv. Bartol/Bartolomej) (Karta 1, 34; Karta 3, 34; Sl. 28.)
Djelomično istraženo, arheološka istraživanja/1936. godine, 1979., 1988. do 1991. godine.	
Pretpostavljeni ostatci rimske ruralne arhitekture/svetišta (?) iz rimskog razdoblja.	
<p>Lokalitet se nalazi u blizini novog mjesnog groblja unutar k.č. 584/1 k.o. Galovac i k.č. 1112/2 k.o. Škabrnja, oko 1,5 km sjeveroistočno od naselja.</p> <p>Na lokalitetu su tijekom višegodišnjih arheoloških istraživanja koja su bila usmjerena na ostatke sakralnog objekta iz starokršćanskog razdoblja evidentirani ostatci arhitekture i pokretne arheološke građe koji se datiraju od kasnoantičkog do poslijeturškog razdoblja.</p> <p>Oko 10 m jugoistočno od ostataka starokršćanske crkve istraženi su ostatci objekta pravokutnog tlocrta s apsidom na istoku sačuvanog u temeljnoj stopi, vanjskih dimenzija 11×10 m, s apsidom unutarnjih dimenzija 2,75×2 metra (Sl. 28, I.). Kako je vidljivo na tlocrtu istraženih dijelova sakralnog objekta, objekt se sastojao od tri prostorije. Središnji dio predstavlja prostorija pravokutna tlocrta s apsidom, unutarnjih dimenzija 6,70×3,90 metra. Sa sjeverne i južne strane navedene prostorije nalazi se po jedna prostorija pravokutna tlocrta. Unutarnje dimenzije sjeverne prostorije iznose 6,60×2,50 m, a južne 7,50×2,50 metra. U prvotnim objavama rezultata istraživanja ostatci objekta su interpretirani kao poganski kulni objekt iz rimskog razdoblja dok su je u kasnijim objavama interpretiran kao starokršćanska memorija/mauzolej.</p>	
<p>Novac Konstantina I. (306.-337.) i Valensa (364.-378.), dva primjerka loše sačuvanog novca datirana u razdoblje kasne antike.</p> <p>Nadgrobni natpisi (NS 18 i NS 19) datirani u razdoblje principata.</p> <p>Veći broj grobova (GR 13-GR 16) i dva sarkofaga (NS 16 i NS 17) datirani u kasnu antiku.</p> <p>Zavjetni natpisi (ZS 2 i ZS 3).</p>	
Kasna antika.	
J. BELOŠEVIĆ, 1989, 71-82; 1990, 231-239; 1990a, 42-47; 1991, 40-43; 1991a, 63-68; 1992, 79-92; 1993, 177-215; 1996, 327-341; 1997, 301-350; 1998, 69-104; A. UGLEŠIĆ, 2002, 57-58; I. BORZIĆ et al., 2013, 40-41; Z. SERVENTI, 2014, 343. i dalje.	
35.	Debeljak – položaj Zgon (Karta 1, 35; Karta 3, 35.)
Neistraženo, terenski pregled/sredina 20. stoljeća.	
Pretpostavljeni ostatci rimske ruralne arhitekture.	
<p>Lokalitet se nalazi sjeverno od središta mjesta Debeljak unutar poljoprivrednih obradivih površina oko 200 m sjeverozapadno od željezničke pruge Zadar – Knin, u blizini Račanske lokve.</p> <p>Na lokalitetu su evidentirani ostatci zidova i ulomci pokretne arheološke građe iz rimskog razdoblja.</p>	
Ulomci keramike i krovnih opeka.	
Razdoblje Carstva.	
B. ILAKOVAC, 1971, 94, br. 5; Sl. 2, 7.	
36.	Debeljak – položaj Paletička/Crkvina (Karta 1, 36; Karta 3, 36.)
Neistraženo, terenski pregled/sredina 20. stoljeća.	
Pretpostavljeni ostatci rimske ruralne arhitekture.	
<p>Lokalitet se nalazi sjeverno od središta mjesta Debeljak, oko 1 km sjeverozapadno od položaja Zgon. Uži toponim nalazišta je Paletička. Sjeverozapadno od lokaliteta nalazi se izvor vode Kulina, a jugoistočno izvor Račanska lokva.</p>	

Na lokalitetu su evidentirani ostatci zidova izrađeni od priklesanog kamena s obilnim nanosima žbuke i veća količina ulomaka keramike iz rimskog razdoblja.
Ulomci keramike.
Razdoblje Carstva.
B. ILAKOVAC, 1971, 94, br. 8; Sl. 2, 8; B. MIGOTTI, 1991, 36-37, kat. br. 54.

37.	Sukošan – položaj Barbir/Bribirščina (Karta 1, 37; Karta 3, 37.)
Djelomično istraženo, terenski pregled/sredina 20. stoljeća, 2013. godina.	
Ostatci rimske ruralne arhitekture na kopnu s pripadajućim pristaništem u moru.	
Lokalitet se nalazi između uvala Plitkače i Kažela na položaju Barbir.	
Na kopnenom dijelu lokaliteta evidentirani su ostatci rimske ruralne arhitekture čiji je funkcionalni dio bilo pristanište čiji su ostatci evidentirani u moru na dubini od 1 do 3,6 metra. Pristanište se sastoji od dva dijela, istočnog i zapadnog koji su međusobno povezani zidom. Temelji pristaništa izrađeni su od manjih i većih kamenih blokova. Prema D. Vrsaloviću istočni dio pristaništa je imao funkciju prihvata brodova dok je zapadni služio kao vjetrobran omogućavajući pristajanje brodova bez obzira na smjer vjetra. Ukupna širina pristaništa iznosi 225 metara.	
Ulomci keramičkih posuda, keramički utezi za ribarske mreže i balasno kamenje. Ulomci keramičkih zdjela i oboda amfora iz sjevernoafričkih radionica, ulomak amfore tipa Late Roman II.	
Ostatci ruralne arhitekture na kopnu: razdoblje Carstva.	
Luka: 3.-4. stoljeće.	
G. URLIĆ – IVANOVIĆ, 1881a, 76; L. JELIĆ, 1899, 112, bilj. 1; D. VRSALOVIĆ, 1974, 245, 264; 2011, 95, bilj. 410, T. 60, 1 i 2; M. PEŠIĆ, 2014, 478-479.	

38.	Sukošan – položaj Kozmatac (Karta 1, 38; Karta 3, 38.)
Neistraženo, terenski pregled/druga polovica 20. stoljeća.	
Pretpostavljeni ostatci rimske ruralne arhitekture.	
Lokalitet se nalazi na položaju Kozmatac južno od trase vodovoda iz rimskog razdoblja i sjeverno od državne ceste D8 Zadar – Split, unutar šume u jugoistočnom dijelu naselja.	
Na lokalitetu su evidentirani ostatci objekta iz rimskog razdoblja nepoznatih dimenzija koji su interpretirani kao ostatci <i>villae rusticae</i> .	
Razdoblje Carstva.	
B. ILAKOVAC, 1982, 197, 200-201, Slika 68.	

39.	Sukošan – položaj Luške/Lušci (Karta 1, 39; Karta 3, 39.)
Neistraženo, terenski pregled/sredina 20. stoljeća.	
Pretpostavljeni ostatci rimske ruralne arhitekture.	
Lokalitet se nalazi oko 90 m južno od suvremene ceste Zračna luka Zemunik – Galovac, unutar plodnih poljoprivrednih površina na položaju Luške/Lušci u sjeveroistočnom dijelu današnje Općine Sukošan u blizini granice sa susjednom Općinom Galovac.	
Na lokalitetu je vidljiv veći broj suhozida različitog smjera pružanja obraslih u gustu vegetaciju na način da tvore prostorije različitih dimenzija. Unutar jednog je sredinom 20. stoljeća bio vidljiv zid	

širine 48 cm, izgrađen od pravilno klesanog kamena utopljenog u žbuku.
Ulomci keramičkih posuda i krovnih opeka.
Razdoblje Carstva.
B. ILAKOVAC, 1971, 95, br. 9; Sl. 2, 9.

40.	Sv. Petar (Krmčina) – zgrada 1 (Karta 1, 40; Karta 3, 40.)
Neistraženo, terenski pregled/1957. godina.	
Pretpostavljeni ostatci rimske ruralne arhitekture.	
Lokalitet se nalazi oko 1,5 km jugoistočno od Sv. Petra na području koje sa sjeveroistočne strane okružuju uzvišenje Tustica, a s jugozapadne područje s plodnim oranicama Pećine. Južno od objekta, na udaljenosti od 40-tak m, prolazi trasa rimskog vodovoda.	
Na lokalitetu je evidentiran objekt pravokutna tlocrta dimenzija 12,25×6,15 m, smjera pružanja sjeveroistok – jugozapad, sa zidovima širine 59,6 centimetara. Zidovi su rađeni od grubo klesanog kamena povezanog žbukom. Položeni su direktno na kamen živac. Na pojedinim dijelovima kao lice zida iskorišten je živac. Sjeveroistočni zid objekta (zid C) sačuvan je do visine od 1,5 metra. S unutrašnje je strane flankiran s tri udubljenja različitih dimenzija koje su prema B. Ilakovcu najvjerojatnije služile za odlaganje sitnijih predmeta. S druge strane, jugozapadni (zid A) mjestimično je uništen do kamena živca. Flankiran je ulazom. Unutar objekta nisu evidentirane pregrade.	
Veća količina ulomaka krovnih opeka i amfora. Brus piramidalna oblika izrađen od pješčenjaka.	
Razdoblje Carstva.	
B. ILAKOVAC, 1965, 213-214; 1982, 193, 194, Sl. 65; 195, Sl. 66.	

41.	Sv. Petar (Krmčina) – zgrada 2 (Karta 1, 41; Karta 3, 41.)
Neistraženo, terenski pregled/sredina 20. stoljeća.	
Pretpostavljeni ostatci rimske ruralne arhitekture.	
Lokalitet se nalazi jugoistočno od naselja na položaju kod lokalnog stanovništva poznatog pod nazivom Vilin dvor. Djelomično je uništen prilikom gradnje Jadranske magistrale koja ga je presjekla. Izuzev podatka da je objekt veći od prethodno opisanog (KA 40) detaljniji podatci o istom, poput podataka o dimenzijama, izgledu i/ili funkciji nisu poznati.	
Razdoblje Carstva.	
B. ILAKOVAC, 1965, 214; 1982, 196.	

42.	Turanj – položaj Tukljača/crkva Uznesenja BDM (sv. Marija) (Karta 1, 42; Sl. 29.)
Djelomično istraženo/sredina 20. stoljeća, 2003. godina, 2008-2009. godina, 2013. godina.	
Ostatci rimske ruralne arhitekture s pripadajućom nekropolom na kopnu i pristaništem u moru.	
Lokalitet se nalazi oko 1,5 km zapadno od današnjeg naselja Turanj na mjestu grobljanske crkve Uznesenja BDM (sv. Marije) na položaju Tukljača.	
Na kopnenom dijelu lokaliteta evidentirani su ostatci rimske ruralne arhitekture čiji se dijelovi danas djelomično nalaze i u moru. Objekt je bio povezan s nasuprotnim otočićem Ričulom što potvrđuju	

sačuvani ostatci nasipa na dubini od 1,5 do 3 metra. Nasip je bio izrađen od kamena lomljenca i dodatno ojačan drvenom konstrukcijom od koje su sačuvani drveni piloni u funkciji nosača. Gradnja nasipa datira se u razdoblje željeznog doba.
Ulomci prapovijesne i srednjovjekovne keramike, ulomci krovnih opeka s pečatom radionice <i>Pansiana</i> , imbreksa, amfora i balasno kamenje. Grob pod krovnim opekama južno od crkve Blažene Djevice Marije.
Željezno doba – kasna antika.
G. URLIĆ – IVANOVIĆ, 1881, 76; L. JELIĆ, 1899, 113; D. VRSALOVIĆ, 1974, 48, 187; 1976, 361; 2011, 96, bilj. 411; 98, bilj. 423; Z. BRUSIĆ, 1977, 54-55, T. VII, sl. 1; B. ILAKOVAC, 1982, 193; B. MIGOTTI, 1991, 33-34, kat. br. 46; A. UGLEŠIĆ, 2002, 71-72; D. DEKOVIĆ, 2004, 83-84; H. NODILO, 2010, 530-533; M. PEŠIĆ, 2014, 479.

43.	otočić Ričul (Karta 1, 43.)
Djelomično istraženo/1977. godina, 2012. godina.	
Pretpostavljeni ostatci rimske ruralne arhitekture s pripadajućim pristaništem.	
Otočić Ričul nalazi se unutar Pašmanskog kanala nasuprot poluotoka i rta Tukljača na kopnenom dijelu naselja Turanj. Na sjeveroistočnoj strani otočića evidentirani su zidovi vezani žbukom koji su datirani u rimsko razdoblje dok su između otočića i kopna, na dubini od 2 do 3,5 m, evidentirani ostatci nasipa dugog 280 metara. Širina nasipa iznosi 10 do 15 metara. Sondažnim hidroarheološkim istraživanjima utvrđeno je da je nasip izgrađen od sitnog kamena koji je sa strana učvršćen uz pomoć drvenih balvana. Osnovu nasipa predstavlja konstrukcija izgrađena od okomito i vodoravno postavljenih drvenih greda.	
Ulomci željeznodobne keramike po površini nasipa i na morskom dnu sa sjeveroistočne strane otočića. Unutar obalnog nasipa na sjevernom dijelu otoka unutar keramičke urne evidentiran je prapovijesni dječji ukop bez grobnih priloga.	
Željezno doba – razdoblje Carstva (?).	
D. VRSALOVIĆ, 1974, 36; 2011, 221; Z. BRUSIĆ, 1977, 54-55; M. ČELHAR, 2013, 625-627.	

44.	otočić Galešnjak (Karta 1, 44.)
Neistraženo, terenski pregled/sredina 20. stoljeća, 2013. godina.	
Ostatci pristaništa.	
Ostatci pristaništa s bogatim kulturnim slojem evidentirani su s južne strane otočića dok su u podmorju evidentirani ulomci amfora te fine i grube keramike iz rimskog razdoblja.	
Ulomci amfora tipa Lamboglia 2, Forlimpopoli, Late Roman 1 i svjetiljka datiranih u 4.-5. stoljeće.	
1. stoljeće – kasna antika.	
D. VRSALOVIĆ, 1974, 187; 2011, 98, bilj. 423; D. DEKOVIĆ, 2004, 83; M. PEŠIĆ, 2014, 479.	

45.	otočić Babac (Karta 1, 45.)
Neistraženo, terenski pregled/1971. godina.	
Kamenolom.	
Otočić Babac nalazi se po sredini Pašmanskog kanala nasuprot današnjeg naselja Turanj kojem	



katastarski pripada. Tijekom rimskog razdoblja na otočiću se nalazio kamenolom.	
Razdoblje Carstva.	
A. R. FILIPI, 1959, 294, bilj. 74; D. DEKOVIĆ, 2004, 85. B. ILAKOVAC, 1971a.	

46.	Sv. Filip i Jakov – položaj Kapitul (Karta 1, 46; Karta 3, 46.)
Neistraženo, slučajni nalaz/2018. godina.	
Ostatci rimske ruralne arhitekture.	
Na lokalitetu je u prvoj polovici 2018. godine, prilikom strojnog iskopa unutar privatnog zemljišta smještenog između Turnja i Sv. Filipa i Jakova, evidentiran ulomak podnice izrađen u tehnici <i>opus tessellatum</i> od crno-bijelih kockica mozaika.	
Razdoblje Carstva.	
Neobjavljeno.	

47.	o. Ugljan – Ugljan, položaj Supetar (Karta 1, 47.)
Neistraženo, terenski pregled/1901. godina, sredina 20. stoljeća.	
Pretpostavljeni ostatci rimske ruralne arhitekture s pripadajućom nekropolom.	
Lokalitet se nalazi na krajnjem sjeverozapadnom rtu otoka Ugljana zapadno od crkvice sv. Petra. Na lokalitetu su evidentirani ostatci zidova datirani u rimsko razdoblje te veći broj različitih tipova grobova.	
Amfora. Grob u običnoj jami s ostacima inhumiranog pokojnika (GR 18), grob izrađen od krovnihi opeka.	
Arhitektura: razdoblje Carstva. Grobovi: kasna antika.	
M. SUIĆ, 1960, 205; 1981, 281; A. R. FILIPI, 1962, 304, br. 1.	

48.	o. Ugljan – Ugljan, položaj Plovanija (Karta 1, 48.)
Neistraženo, terenski pregled/prva polovica 20. stoljeća.	
Pretpostavljeni ostatci rimske ruralne arhitekture.	
Lokalitet je smješten uz obalu oko 300 m jugozapadno od crkvice sv. Petra na položaju Supetar. Na lokalitetu je evidentiran nanos zemlje visine preko 1 m s ulomcima keramičkih posuda datiranih u rimsko razdoblje.	
Ulomci keramike.	
Razdoblje Carstva.	
A. R. FILIPI, 1962, 304, br. 2.	

49.	o. Ugljan – Preko, položaj Gradina/Marcelićevi dvori/Dvorine (Karta 1, 49; Sl. 30.)
Djelomično istraženo, zaštitna arheološka istraživanja/sredina 20. stoljeća, 2004., 2006. i 2007. godina.	
Ostatci rimske ruralne arhitekture.	
<p>Lokalitet se nalazi u središtu mjesta Preka, na uzvišenom položaju u domaćoj stručnoj literaturi poznatom pod nazivom Gradina, Marcelića dvori ili Dvorine.</p> <p>Na lokalitetu su u više navrata tijekom 20. stoljeća evidentirani pojedinačni nalazi pokretne arheološke građe i dijelovi arhitekture iz rimskog razdoblja, no konkretni podatci o ostacima arhitekture dobiveni su tijekom zaštitnih arheoloških istraživanja provedenih u sklopu infrastrukturnih radova u Ulici Dvorina u ožujku 2004. godine i u Ulici don Vida Dunatova tijekom 2006. i 2007. godine. U Ulici Dvorina koja se pruža okomito na Ulicu don Vida Dunatova evidentiran je segment kanala sa zidovima izrađenim od kamena povezanog obilnim nanosima žbuke i dnom obloženim krovnim opekama. Tijekom infrastrukturnih radova u Ulici don Vida Dunatova u dimenzijama strojnih iskopa su, unutar kanala smjera pružanja sjeverozapad – jugoistok dugog 20 m i širokog 1,20 m, evidentirani ostatci sedam zidova, dvije podnice, kanala izgrađenog od krovnih opeka i veća količina ulomaka pokretna arheološke građe iz rimskog razdoblja. Među istraženim zidovima evidentirane su dvije različite tehnike gradnje. Dio zidova je rađen je od klesanog ili priklesanog kamena s ispunom od kamena lomljenca povezanog obilnim nanosima žbuke pri čemu je kod pojedinih zidova na vanjskim licima sačuvana zidna žbuka grublje frakture. Pojedini zidovi objekta, koji najvjerojatnije pripadaju mlađim fazama izgradnje, rađeni su s ispunom od ulomaka keramike. Uza zid, tijekom istraživanja označen brojčanom oznakom 4, evidentiran je kanal izrađen od krovnih opeka čija funkcija tijekom istraživanja nije definirana. Između zidova, tijekom istraživanja označenih brojčanom oznakom 2 i 3, evidentirane su dvije kvalitetno izrađene podnice od hidraulične žbuke. Unutar jedne podnice <i>in situ</i> su, u najmanje osam redova u tri paralelna niza, sačuvani ostatci i otisci stupova izrađenih od kvadratičnih i okruglih opeka (lat. <i>suspensurae</i>) koji su nosili podnicu hipokausta (lat. <i>hypocaustum</i>) (Sl. 30.). Dijelovi dvaju zidova evidentirani su u nastavku iskopa glavnog kanala, od kojih je jedan zid evidentiran u profilu iskopa, odnosno u obližnjim vrtovima.</p>	
Ulomci građevinske keramike među kojima se izdvajaju ulomci krovnih opeka s pečatom radionica <i>Pansiana</i> i Seksta Mutilija Maksima. Ulomak arhitrava s reljefnim ukrasom akantusova lišća.	
2. stoljeće – kraj 5./prva polovica 6. stoljeća.	
J. MARČELIĆ, 1924, 18-19; A. R. FILIPI, 1959, 308; Z. BRUSIĆ, 1974, 67; I. PETRICIOLI, 1960, 115; N. JAKŠIĆ, 1989a, 99-101; S. GLUŠČEVIĆ – M. JURJEVIĆ – D. ROMANOVIĆ, 2007, 98-108; M. JURJEVIĆ, 2011, 57-80.	

50.	o. Ošljak – Vela Gospa (sv. Marija) (Karta 1, 50; Sl. 31.)
Djelomično istraženo/1992. godina.	
Ostatci rimske ruralne arhitekture.	
<p>Lokalitet se nalazi na otočiću Ošljaku koji se smjestio unutar Zadarskog kanala, nasuprot otoka Ugljana i jugoistočno od današnjeg naselja Preka.</p> <p>Tijekom zaštitnih arheoloških istraživanja unutar crkve Vele Gospe djelomično su istraženi ostatci rimske ruralne arhitekture. Veličina kao niti odnos arhitekture iz rimskog razdoblja prema kasnijim fazama gradnje nisu poznati, izuzev podatka da su unutar crkve djelomično evidentirani ostatci</p>	

stupova izrađeni od kvadratičnih opeka koji su nosili podnicu hipokausta.
Ulomci zidne žbuke i mozaika.
Razdoblje Carstva.
P. VEŽIĆ, 1986, 171; 1992, 311-324; M. DOMIJAN – I. PETRICIOLI – P. VEŽIĆ, 1990, 298; B. MIGOTTI, 1991, 65, kat. br. 142, T. III, 4; A. UGLEŠIĆ, 2002, 93-94.

51.	o. Ugljan – Kali, crkva sv. Lovre (Karta 1, 51.)
Neistraženo, slučajni nalazi/kraj 19. stoljeća.	
Pretpostavljeni ostatci rimske ruralne arhitekture.	
Lokalitet se nalazi u blizini crkve sv. Lovre u sjeverozapadnom dijelu naselja. Na lokalitetu su evidentirani ostatci arhitekture koji su pripisani rimskom razdoblju bez detaljnijih podataka o istima. Uz ostatke arhitekture na lokalitetu je evidentirana veća količina ulomaka različitih varijanti krovnih opeka proizašlih iz radionice <i>Pansiana</i> .	
Ulomci stupova, veća količina ulomaka krovnih opeka radionice <i>Pansiana</i> , kockice mozaika. Nadgrobni spomenik (NS 24).	
Razdoblje Carstva.	
Ć. IVEKOVIĆ, 1897, 158.	

52.	o. Rivanj – Lokvina (sv. Barbara?) (Karta 1, 52.)
Neistraženo, terenski pregled/kraj 20. stoljeća.	
Pretpostavljeni ostatci rimske ruralne arhitekture na kopnu s pripadajućim pristaništem u moru.	
Lokalitet se nalazi u uvali Lokvina na istočnoj strani otoka Rivnja, oko 10 m od obale i morskog prolaza sv. Petar. Na lokalitetu su evidentirani ostatci objekta sa sjevernim zidom sačuvanim do visine od 3,10 m datiranog u razdoblje kasne antike. S istočne strane objekta dograđen je prostor četvrtasta oblika koji nalikuje apsidi, no funkciju istog nije moguće utvrditi bez provođenja arheoloških istraživanja. Unutar uvale hidroarheološkim istraživanjima evidentirani su ostatci pristaništa iz rimskog razdoblja i ulomci posuda iz ranobizantskog perioda.	
Ulomci ranobizantskih keramičkih posuda.	
Kasna antika.	
C. F. BIANCHI, 1879, 85; A. UGLEŠIĆ, 2002, 85, Sl. 70.	

53.	o. Pašman – Ždrelac, uvala Soline (Karta 1, 53.)
Neistraženo, terenski pregled/sredina 20. stoljeća.	
Pretpostavljeni ostatci rimske ruralne arhitekture.	
Lokalitet se nalazi na sjeveroistočnoj strani uvale Soline. Na kopnenom dijelu lokaliteta evidentirani su ostatci arhitekture sa zidovima sačuvanim u dužini od 50 m i ulomci pokretne arheološke građe iz rimskog razdoblja dok su u moru evidentirani ostatci zidova polukružna oblika nepoznate funkcije.	
Ulomci amfora, krovnih opeka, kockice mozaika. Dva sanduka sarkofaga (NS 26 i NS 27).	
Kasna antika.	
D. VRSALOVIĆ, 1974, 36; B. NEDVED, 1990, 230.	

54.	o. Pašman – Dobropoljana, položaj Zapolačine (Karta 1, 54.)
Neistraženo, terenski pregled/sredina 20. stoljeća.	
Pretpostavljeni ostatci rimske ruralne arhitekture s pripadajućom nekropolom.	
Na lokalitetu su evidentirani ostatci zidova iz rimskog razdoblja.	
Ostatci pokojnika unutar keramičkih urni, grobovi unutar amfora.	
1. stoljeće – kasna antika (?)	
D. VRSALOVIĆ, 1974, 36; B. NEDVED, 1990, 228.	

55.	o. Pašman – Dobropoljana, položaj Jazine (Karta 1, 55.)
Neistraženo, terenski pregled/sredina 20. stoljeća.	
Pretpostavljeni ostatci rimske ruralne arhitekture.	
Lokalitet se nalazi u zapadnom dijelu naselja na području zaseoka Ladići, na položaju Jazine. Na lokalitetu su evidentirani ostatci zidova i ulomci keramike datirani u rimsko razdoblje.	
Ulomci keramike.	
Razdoblje Carstva.	
B. NEDVED, 1990, 228.	

56.	o. Pašman – Nevidane, položaj Mirište/Mirišće (Karta 1, 56.)
Neistraženo, terenski pregled/sredina 20. stoljeća.	
Pretpostavljeni ostatci rimske ruralne arhitekture s pripadajućom nekropolom na kopnu i pristaništem u moru.	
Lokalitet se nalazi na položaju Mirište smještenom 800 m sjeverozapadno od mjesta Nevidane. Na lokalitetu je evidentiran veći broj zidova iz rimskog razdoblja koji se danas prostiru na kopnu i u moru. Sastavni dio objekta predstavlja pristanište čije su vanjske strane izgrađene od velikih neobrađenih kamenih blokova dok je unutrašnjost popunjena sitnijim kamenom lomljencom. Tlocrtno, pristanište ima oblik jezika dužine oko 90 m i uz obalu širine oko 110 metara. Položeno je na način da je štitilo brodove od sjevernih i južnih vjetrova.	
Ulomci keramike, amfora, krovnih opeka i dr. građevne keramike, kockice mozaika. Grobovi izrađeni od opeka i/ili kamenih ploča s inhumiranim ostacima pokojnika.	
1. stoljeće – kasna antika.	
I. PETRICIOLI, 1974, 84; B. NEDVED, 1990, 229; D. VRSALOVIĆ, 2011, 99, bilj. 426.	

57.	o. Pašman – Nevidane, rt sv. Mihovila (Karta 1, 57.)
Neistraženo, terenski pregled/sredina 20. stoljeća.	
Pretpostavljeni ostatci rimske ruralne arhitekture na kopnu s pripadajućim pristaništem u moru.	
Lokalitet se nalazi u podmorju rta sv. Mihovil u blizini mjesnog groblja. Na dubini od 3,6 do 4,5 m evidentirano je pristanište iz rimskog razdoblja koje je u odnosu na obalu zakošeno prema jugu. Sačuvane su sjeverna strana i glava lukobrana polukružna oblika. Sjeverozapadno od pristaništa, gotovo okomito na obalu, na dubini od 32 do 165 m pruža se konstrukcija izgrađena od kamenih blokova širine oko 4,5 metra. Unutar konstrukcije postoje dva otvora za koju se pretpostavlja da je imala funkciju zaštite brodova od udara sjevernih vjetrova.	
Ulomci keramike, amfora, građevinske opeke i drugih nalaza uokolo pristaništa u moru.	

Razdoblje Carstva.	
B. NEDVED, 1990, 228; D. VRSALOVIĆ, 2011, 99, bilj. 427; 219, T. 57, 1. i 2.	
58.	o. Pašman – Mrljane, uvala Sita (Karta 1, 58.)
Djelomično istraženo, hidroarheološko rekognosciranje/2008. godina.	
Pretpostavljeni ostatci pristaništa ili operativne obale iz rimskog razdoblja.	
Lokalitet se nalazi u sjeverozapadnom dijelu naselja Mrljane u podmorju uvale Sita. U podmorju uvale, na dubini većoj od 1,5 m, evidentiran je kameni nasip paralelan s današnjom obalom. Nasip se proteže prema sjeveru i ostacima luke iz rimskog razdoblja smještene jugoistočno od rta sv. Mihovila u današnjem naselju Neviđane.	
Razdoblje Carstva.	
Z. BRUSIĆ, 2009, 496.	
59.	o. Pašman – Barotul, položaj Garma (Karta 1, 59.)
Neistraženo, terenski pregled/sredina 20. stoljeća.	
Ostatci rimske ruralne arhitekture.	
Lokalitet se nalazi u jugoistočnom dijelu uvale Taline na području današnjeg naselja Barotul. Na lokalitetu su u recentnom razdoblju unutar k.č. 4297/1 i 4297/2 k.o. Pašman, smještenih oko 60 m istočno od obale, evidentirani ostatci dva zida i ulomci pokretne arheološke građe iz rimskog razdoblja. Uz samu obalu, unutar k.č. 4296/4 u profilu obale koja se pruža paralelno s uvalom i lokalnom prometnicom, evidentirani su ostatci zida u dužini od oko 10 metara. Zid je izrađen od kamena s ispunom od ulomaka krovnih opeka. Danas je zarastao u gustu vegetaciju. Sastavni dio objekta na kopnu je veći broj struktura kvadratnog tlocrta evidentiranih u jugoistočnom dijelu podmorja uvale Talin, danas sačuvanih u vidu kamenih nasipa obraslih morskom travom kao i ostatci pristaništa evidentiranih na obližnjem otočiću Garmenjaka (KA 60).	
Ulomci žbuke, obrađenog kamena s tragovima žbuke, ulomci keramike i krovnih opeka iz rimskog razdoblja, tubuli.	
Kasna antika (?).	
I. PETRICIOLI, 1974, 84; D. VRSALOVIĆ, 1976, 187-188; B. NEDVED, 1990, 229; Z. BRUSIĆ, 2009, 495-496.	
Dokumentacija Konzervatorskog odjela Ministarstva kulture u Zadru.	
60.	o. Pašman – otočić Garmenjaka (Karta 1, 60.)
Neistraženo, terenski pregled/1971. godina.	
Ostatci pristaništa.	
Između jugoistočne obale otočića Garmenjaka i otoka Pašman u moru, na dubini od 1,2 m, evidentirani su ostatci zidova građenih od velikih priklesanih kamenih blokova s tragovima žbuke koji se pripisuju ostacima pristaništa.	
Balastno kamenje, ulomci amfora i različitih vrsta keramičkih posuda iz rimskog razdoblja.	
Razdoblje Carstva.	
D. VRSALOVIĆ, 1974, 187-188; 1979, 187-189; B. NEDVED, 1990, 231.	
B. ILAKOVAC, 1971a.	

61.	o. Pašman – Pašman, uvala Lučina (Karta 1, 61.)
Neistraženo.	
Pretpostavljeni ostatci rimske ruralne arhitekture.	
Lokalitet se nalazi unutar uvale Lučine između Barotula i naselja Pašman. Na lokalitetu je evidentiran veći broj zidova koji se prostiru na obalnom dijelu uvale i u moru.	
Razdoblje Carstva.	
B. NEDVED, 1990, 229.	

62.	o. Pašman – Pašman, položaj Zalivše (Karta 1, 62.)
Djelomično istraženo/1882. godine.	
Pretpostavljeni ostatci rimske ruralne arhitekture.	
Lokalitet se nalazi oko 2 km od morske obale prema unutrašnjosti otoka, na položaju Zalivše smještenog između naselja Pašman i Franjevačkog samostana sv. Dujma u naselju Kraj. Unutar zemljišta u vlasništvu Martina Mažica evidentirana je veća količina pokretne arheološke građe iz rimskog razdoblja.	
Krovna opeka s pečatom radionice <i>Solonas</i> , veći broj keramičkih svjetiljki različitih radionica ( <i>Vibiani</i> , <i>Cresce/s</i> , <i>Fortis</i> ), nekoliko cjelovitih i veći broj ulomaka keramičkih posuda, nekoliko staklenih posuda, bakreni novac cara Antonina Pija (138.-161.) i carice Faustine i dr. nalazi.	
1. i 2. stoljeće.	
F. BULIĆ, 1886, 117-118; A. R. FILIPI, 1959, 297; B. NEDVED, 1990, 229.	

63.	otočna skupina Muntan, Veliki i Mali Družac (Karta 1, 63.)
Neistraženo/sredina 20. stoljeća.	
Ostatci pristaništa.	
U vrijeme rimske dominacije istočnom jadranskom obalom današnji otoci Muntal, Veliki i Mali Družac bili su sastavni dio obližnjeg otoka Pašmana. Otoci su zajedno sa otokom Pašmanom tvorili duboku uvalu. Tijekom arheološkog rekognosciranja podmorja evidentirani su ostatci pristaništa izrađenog od kamena.	
Veća količina ulomaka keramike i krovnih opeka iz rimskog razdoblja. Kameno sidro i balastno kamenje.	
Razdoblje Carstva.	
D. VRSALOVIĆ, 1974, 36, 57, bilj. 104.	

64.	o. Pašman – Kraj, položaj Polačine (Karta 1, 64; Sl. 32. – Sl. 34.)
Djelomično istraženo, terenski pregled/kraj 19. stoljeća, 1971. godina, 2008. i 2015. godina.	
Pretpostavljeni ostatci rimske ruralne arhitekture na kopnu s pripadajućim pristaništem i solanama u moru.	
Lokalitet se nalazi sjeverno od središta današnjeg naselja Kraj na položaju Polačine u istoimenoj uvali. Tijekom druge polovice 20. stoljeća na kopnenom dijelu lokaliteta na više su pozicija evidentirani ostatci zidova i podnica izvedenih u tehnici <i>opus tessellatum</i> koji pripadaju ostacima	

<p>većeg objekta iz rimskog razdoblja. U recentnijem razdoblju u jugoistočnom dijelu uvale, unutar suhozidom ograđenih poljoprivrednih površina u vlasništvu više privatnih posjednika, na dodiru k.č. 1370 i 1370/2 k.o. Pašman prilikom obrade zemljišta evidentiran je mozaik dok je oko 100 m jugoistočno uz rub suhozidom ograđene parcele unutar k.č. 1404 k.o. Pašman evidentiran segment zida. Zid se u smjeru sjeverozapad – jugoistok pruža paralelno s obalom u dužini oko 5,5 do 6 metara. U sjeverozapadnom dijelu je sačuvan u visini od oko 1 metra. Širina zida iznosi 50 centimetara. Vanjska lica zida rađena su od manjeg i većeg priklesanog kamena sлагanog u više-manje pravilne redove s ispunom od sitnog kamena povezanog obilnim nanosima žbuke.</p> <p>Uz ostatke arhitekture na kopnenom dijelu lokaliteta, u moru je paralelno s obalom, oko 50 m od obale na dubini od 0,20 do 1,20 m evidentiran zid izgrađen od pravilnog klesanog kamena. Okomito na zid pružaju se dva nasipa u obliku jezičca duga 85 i 125 m i široka 20 i 30 m koji su imali funkciju pristaništa. Izgrađeni od većih kamenih blokova i kamena lomljenca. Tijekom recentnih hidroarheoloških istraživanja podmorja uvale u sjevernom dijelu uvale evidentiran je veći prostor pravokutnog oblika koji se pripisuje ostatcima solana.</p> <p>Ulomci krovnih opeka, tubula, imbreksa te ostale građevinske keramike, balastnog kamenja i ostatci obrađene drvene građe u podmorju.</p> <p>1. – 4. stoljeće.</p> <p>Š. BATOVIĆ, 1974a, 293; D. VRSALOVIĆ, 1974, 36, 48-49, 66; 1979, 75; 2011, 99-100, bilj. 428; 219, T. 56, 1. i 2; B. NEDVED, 1990, 228; L. MARUN, 1998, 64; Z. BRUSIĆ, 2009, 495-496. B. ILAKOVAC, 1971a; Dokumentacija Konzervatorskog odjela Ministarstva kulture u Zadru.</p>
--

65.	o. Pašman – Kraj, područje sjeverozapadno i jugoistočno od Franjevačkog samostana sv. Dujma (Karta 1, 65.)
Djelomično istraženo, hidroarheološka istraživanja/2008. godina.	
Ostatci operativne obale i solana u moru.	
Lokalitet se nalazi sjeverozapadno i jugoistočno od Franjevačkog samostana sv. Dujma u jugoistočnom dijelu naselja Kraj. Tijekom recentnih hidroarheoloških istraživanja podmorja sjeverozapadno od Franjevačkog samostana sv. Dujma na poziciji suvremenog pristaništa paralelno s obalom evidentiran je nasip koji se pripisuje ostatcima potopljene obale iz rimskog razdoblja. Jugozapadno od Franjevačkog samostana evidentirane su strukture kvadratna tlocrta uokolo kojih se nalazi obrub izrađen od kamena. Uz strukture su evidentirani ulomci pokretne arheološke građe.	
Ulomci grube keramike, amfora, krovnih opeka i imbreksa iz rimskog razdoblja i ulomci srednjovjekovne keramike.	
Razdoblje Carstva.	
Z. BRUSIĆ, 2009, 495-496.	

66.	o. Pašman – Tkon, župna crkva sv. Tome (Karta 1, 66.)
Neistraženo, slučajni nalazi/sredina 20. stoljeća.	
Pretpostavljeni ostatci rimske ruralne arhitekture s pripadajućom nekropolom.	
Lokalitet se nalazi u zapadnom dijelu naselja uz župnu crkvu sv. Tome. Uokolo crkve evidentirani su ostatci arhitekture datirani u rimsko razdoblje, te grobovi datirani u razdoblje kasne antike.	
Grobovi iz kasne antike.	
Kasna antika (?).	
B. MIGOTTI, 1991, 66, kat. br. 145.	

67.	o. Pašman – Tkon, položaj Studenac (Karta 1, 67; Sl. 35. i 36.)
Neistraženo, slučajni nalazi/kraj 19. stoljeća, druga polovica 20. stoljeća.	
Ostatci rimske ruralne arhitekture.	
Lokalitet je nalazi oko 750 m jugoistočno od središnjeg dijela naselja uokolo istoimenog bunara. Krajem 19. stoljeća istočno od bunara Studenac evidentirani su ostatci četiri paralelna zida koja su se u smjeru sjever – jug pružala okomito na obalu i veća količina ulomaka krovnih opeka iz rimskog razdoblja. Tijekom 1980-tih godina na više položaja uokolo bunara Studenac kao i u profilu obale bili su vidljivi ostatci većeg broja zidova koji su pripisani ostacima gospodarskog objekta iz rimskog razdoblja.	
Razdoblje Carstva.	
F. BULIĆ, 1888a, 61; B. NEDVED, 1990, 230. Fototeka Zavičajnog muzeja Biograd na Moru.	
68.	o. Pašman – Tkon, položaj Poljane (Karta 1, 68; Sl. 37. – Sl. 39.)
Arheološka istraživanja, djelomično istraženo/2015. godina – danas.	
Ostatci rimske ruralne arhitekture.	
Lokalitet se nalazi unutar k.č. 4812 k.o. Tkon, oko 1,5 km jugoistočno od središta naselja u blizini morske obale. U blizini lokaliteta, uz samu obalu nalazi se zidani bunar Šipnata. Od 2015. godine na lokalitetu se provode sustavna arheološka istraživanja pod vodstvom doc. dr. sc. Tomislava Fabijanića s Odjela za arheologiju Sveučilišta u Zadru. U dosadašnjem istraživanjima istražena je površina od oko 64 m <sup>2</sup> . <sup>3138</sup> Kako je vidljivo na zračnoj fotografiji nalazišta, unutar istražene površine djelomično su istraženi ostatci pet prostorija različitih dimenzija koje su pripadale većem kompleksu rimske ruralne arhitekture. Unutar jedne prostorije evidentirani su ostatci stupova izrađeni od okruglih opeka (lat. <i>suspensurae</i> ) koji su nosili podnicu hipokausta (lat. <i>hypocaustum</i> ). S druge pak strane unutar dvije djelomično istražene prostorije evidentirane su podloge podnica koje su bile obložene mozaikom izrađenim od bijelih kockica u tehnici <i>opus tessellatum</i> (Sl. 37.). Sastavni dio objekta je perimetralni zid, smjera pružanja sjeverozapad – jugoistok, koji se pruža paralelno s današnjom obalom štiteći objekt od otvorenog mora. Ostatci zida danas su vidljivi na nekoliko pozicija u profilu obale (Sl. 38. i 39.).	
Ulomak krovne opeke s djelomično sačuvanim pečatom radionice [ <i>Q. Cl.</i> ] <i>Ambro[si]</i> . Veća količina ulomaka keramike datirane u razdoblje od 1. do 6. stoljeća, ulomci krovnih opeka od kojih jedna s pečatom radionice <i>Pasiana</i> , imbreksa, manja količina ulomaka stakla i bakreni novčić cara Licinija (308.-324.). Zidani grobovi (GR 20 i GR 21).	
1. stoljeće – kasna antika.	
F. BULIĆ, 1888a, 61-62; V. JAKIĆ-CESTARIĆ, 1987, 135-136; B. NEDVED, 1990, 230; J. MEDER, 2003, 92. T. FABIJANIĆ, 2015a; 2016.	

<sup>3138</sup> Usmeni podatak kolege doc. dr. sc. Tomislava Fabijanića.



69.	o. Pašman – Tkon, rt Sovinj (Karta 1, 69.)
Neistraženo, terenski pregled/sredina 20. stoljeća.	
Pretpostavljeni ostatci rimske ruralne arhitekture.	
Lokalitet se nalazi jugoistočno od položaja Poljane na području rta Sovinj unutar kojeg se nalazi autokamp FFK Sovinje. Na lokalitetu su evidentirani zidovi i pokretna arheološka građa iz rimskog razdoblja.	
Ulomci keramičkih posuda i građevne keramike.	
Razdoblje Carstva.	
B. NEDVED, 1990, 230.	

70.	Dugi otok – Veli Rat/poluotok Okljuk, položaj Grobina (Karta 1, 70.)
Neistraženo, terenski pregled/1988. godina.	
Pretpostavljeni ostatci rimske ruralne arhitekture s pripadajućom nekropolom.	
Lokalitet se nalazi u središnjem dijelu poluotoka Okljuk smještenog na krajnjem sjeverozapadnom dijelu otoka Ugljana. Na lokalitetu su evidentirani ostatci zidova datiranih u rimsko razdoblje koji su većim dijelom devastirani prilikom podizanja maslinika. Obradeni kamen s ostataka zidova ugrađen je u okolne suhozide.	
Ulomci žrnjeva, keramike, stakla i željezne škure. Keramička urna.	
Razdoblje Carstva.	
A. UGLEŠIĆ, 1993, 168; A. UGLEŠIĆ – M. PARICA, 2013, 147-148.	

71.	Dugi otok – Veli Rat, položaj Most/Mostić (Karta 1, 71.)
Neistraženo, terenski pregled/1988. godina.	
Ostatci bazena i pristaništa.	
Uvala Most smjestila se između kopnenog proširenja na položaju Tesno/Tisno i poluotoka Okljuk pri čemu je okrenuta prema zaljevu Velarske vale. Paralelno s prevlakom koja spaja položaj Tesno i poluotok Okljuk, u sjeverozapadnom dijelu zaljeva, evidentiran je nasip izrađen od amorfnog kamena u dužini od 100 m na način da zatvaraju prostor pravokutna oblika definiran kao bazen, dimenzija oko 100×50 metara. Širina nasipa iznosi od 7 do 10 metara. Ostatci nasipa nalaze se na oko 60-65 cm ispod prosječne morske razine. U recentnije vrijeme nasip je nadozidan u visini od 30 cm i širini od 1 metra. Unutar samog bazena evidentirane su tanje pregrade. Muljevito dno bazena nalazi se na oko 1,15 m ispod prosječne morske razine. Oko 160 m istočno od ostataka bazena, na dubini od 1,5 do 2,2 m ispod današnje razine mora, evidentirano je manje pristanište oblika slova „L“. Vrh pristaništa je, najvjerojatnije radi zaštite od valova, zaokrenut prema samoj uvali. Uokolo pristaništa evidentirana je veća količina ulomaka keramike iz rimskog razdoblja, među kojima se izdvaja veća količina ulomaka amfora.	
Ulomak oboda amfora tipa Keay 25/3, Africane IIIb, Bonifay 28, proizvoda afričkih radionica u razdoblju 3-4. stoljeća, ulomci amfora.	
Razdoblje Carstva.	
A. UGLEŠIĆ, 1993, 168; 2002, 101-102; A. UGLEŠIĆ – M. PARICA, 2013, 149-151, Slika 2. i 3; 158, T. I, 1.	

72.	Dugi otok – Veli Rat, Polje – položaj Mirice/Grusi (Karta 1, 72.)
Neistraženo, terenski pregled/1988. godina, 2002. godina.	
Pretpostavljeni ostatci rimske ruralne arhitekture s pripadajućom nekropolom.	
Lokalitet se nalazi na povoljnom položaju između uvala Čune i Sakarun na području uokolo današnjeg župnog groblja poznatom po toponimu Mirice, uz zaselak Polje u Velom Ratu. Na lokalitetu su evidentirani ostatci arhitekture koja je pripadala većem objektu iz rimskog razdoblja čiji se ostatci danas prostiru na kopnu i u moru. Krčenjem zemljišta za potrebe sadnje vinove loze i maslina tijekom 19. stoljeća zidovi objekta su porušeni, a kamen iskorišten za gradnju okolnih suhozidnih ograda.	
Ulomci keramičkih posuda, stakla, predmeta izrađenih od željeza, ulomci olova unutar suhozidnih ograda. Ulomci bizantske kanelirane keramike i amfora iz 5. i 6. stoljeće. Ulomci urni. Ulomci žrvnjeva.	
5. – 6. stoljeće.	
B. MIGOTTI, 1991, 59, kat. br. 123; A. UGLEŠIĆ, 1993, 168; 2002, 100-102; A. UGLEŠIĆ – M. PARICA, 2013, 147-148, Slika 1.	

73.	Dugi otok – Veli Rat, uvala Čune (Karta 1, 73.)
Neistraženo, terenski pregled.	
Pretpostavljeni ostatci solana.	
Uvala Čune smjestila se u jugoistočnom dijelu dubokog zaljeva. U podmorju manje uvale uvučene u kopno paralelno s obalom evidentiran je nasip dug oko 100 m, izgrađen od amorfnog kamena. U odnosu na prosječnu morsku razinu dubina nasipa iznosi oko 70 centimetara. Širina bazena procijenjena je na 50 do 60 m dok se dno nalazi na 100 do 110 cm dubine ispod prosječne morske razine.	
Razdoblje Carstva.	
A. UGLEŠIĆ – M. PARICA, 2013, 149-150, Slika 4.	

74.	Dugi otok – Božava, sv. Križ (sv. Nikola) (Karta 1, 74.)
Neistraženo, terenski pregled/1990-ih.	
Pretpostavljeni ostatci rimske ruralne arhitekture.	
Lokalitet se nalazi na župnom groblju mjesta Božava, na mjestu današnje crkve sv. Križa (sv. Nikole). Tijekom radova na obnovi crkve i uređenju mjesnog groblja ispod temelja današnje crkve utvrđeni su ostatci polukružne apside sačuvane u temeljnoj stopi datirane u starokršćansko razdoblje. ž	
Ulomci keramike. Poklopac sarkofaga (NS 29).	
Kasna antika.	
A. M. STRGAČIĆ, 1949, 99; B. MIGOTTI, 1991, 59, kat. br. 124; A. UGLEŠIĆ, 1993, 156-157, T. I. 2; 2002, 102-103, Sl. 88.	

75.	Dugi otok – Brbinj, uvala Lučina (Karta 1, 75; Sl. 40.)
Neistraženo, terenski pregled/1988. godina, 2002. godina.	
Ostatci solana.	
Lokalitet se nalazi u uvali Lučina uz koju se formiralo naselje Brbinj. U uvali su evidentirani ostatci konstrukcija koji su pripisani ostacima solana i ribnjaka iz rimskog razdoblja.	
Ulomci bizantske kanelirane keramike i amfora datiranih u 6. stoljeće.	
Kasna antika. (?) Srednji vijek (?).	
A. M. STRGAČIĆ, 1949, 98; A. UGLEŠIĆ, 1993, 158; 2002, 105; A. UGLEŠIĆ – M. PARICA, 2013, 151, Slika 5.	

76.	Dugi otok – Brbinj, uvala Jaz (Karta 1, 76.)
Neistraženo, terenski pregled/1988. godina, 2002. godina.	
Ostatci solana i ribnjaka.	
Lokalitet se nalazi u uvali Jaz u južnom dijelu naselja Brbinj. Unutar uvale evidentirane su konstrukcije koje se pripisuju ostacima solana i ribnjaka iz rimskog razdoblja.	
Ulomci amfora, krovnih opeka i imbreksa u podmorju.	
Kasna antika.	
A. UGLEŠIĆ, 1993, 158; 2002, 105.	

77.	Dugi otok – Brbinj, poluotok Utra(n)/Mirine (Karta 1, 77.)
Neistraženo, terenski pregled/1988. godina, 2002. godina.	
Pretpostavljeni ostatci rimske ruralne arhitekture.	
Lokalitet se nalazi na poluotoku Utra na položaju Mirine u sjeverozapadnom dijelu naselja Brbinj. Na lokalitetu su evidentirani ostatci arhitekture u kojima pojedini autori prepoznaju ostatke skladišta za sol.	
Ulomci kanelirane bizantske keramike i ulomaka kasnoantičkih amfora.	
Kasna antika.	
A. UGLEŠIĆ, 1993, 158; 2002, 105, bilj. 199.	

78.	Dugi otok – Luka, položaj Crkvina/Crikvina (sv. Stjepan) (Karta 1, 78.)
Neistraženo, terenski pregled/1988. godina.	
Pretpostavljeni ostatci rimske ruralne arhitekture s pripadajućom nekropolom.	
Lokalitet se nalazi u južnom dijelu današnjeg naselja Luka, na zapadnom rubu uz put koji iz uvale vodi prema zapadu. Na lokalitetu su u drugoj polovici 20. stoljeća evidentirani ostatci objekta pravokutna tlocrta dimenzija 13×6 m kod lokalnog stanovništva poznatim pod nazivom Crikvina. Naknadnim obilaskom položaja od strane A. Uglešića tijekom 1988. godine ostatci zidova na lokalitetu nisu bili vidljivi. Naprotiv, utvrđeno je da se šire područje lokaliteta koristi kao odlagalište građevinskog otpada unutar kojeg je evidentiran humak visine 0,5 metra.	
Ulomak liburnskog cipusa (NS 30) i ulomak sarkofaga (NS 31). Grobovi u amforama.	
1. stoljeće – kasna antika.	

F. BULIĆ, 1886, 42; Ć. IVEKOVIĆ, 1928, 266; A. M. STRGAČIĆ, 1949, 95-96; I. PETRICIOLI, 1997, 181-182; B. MIGOTTI, 1991, 59-60, kat. br. 126; A. UGLEŠIĆ, 1993, 169; 2002, 106-107; A. KURILIĆ, 1994, 231-232, br. 40; 1999, kat. br. 1269; 2010, 158, kat. br. 50; 233-234.

79.	Dugi otok – Žman, sv. Ivan Krstitelj (Karta 1, 79.)
Neistraženo, terenski pregled/2002. godina.	
Pretpostavljeni ostatci rimske ruralne arhitekture.	
Lokalitet se nalazi unutar polja u blizini župne crkve sv. Ivana Krstitelja u mjestu Žman. Na lokalitetu su evidentirani ostatci arhitekture iz rimskog razdoblja.	
Dva ulomka tranzene s ukrasom u obliku rombova sekundarno upotrebljeni za gradnju groba.	
Razdoblje Carstva.	
M. Ć. IVEKOVIĆ, 1928, 253; A. M. STRGAČIĆ, 1949, 95; M. SUIĆ, 1952b, 174; B. MIGOTTI, 1991, 60, kat. br. 129; A. UGLEŠIĆ, 2002, 106, Sl. 91; 107.	

80.	Dugi otok – Sali, položaj Gruh/sv. Ivan (Karta 1, 80; Sl. 41. i 42.)
Djelomično istraženo, arheološka istraživanja u tijeku/ 1951., 1956. i 1957. godina, 1995. godina, 2016.-2017. godina.	
Ostatci rimske ruralne arhitekture s pripadajućom nekropolom.	
Lokalitet se nalazi u podnožju brda Mrcenjak uz jugozapadni rub plodnog Stivanjeg polja na položaju Gruh. U blizini lokaliteta nalazi se izvor vode. Tijekom sustavnih arheoloških istraživanja koja na lokalitetu od 2016. godine provodi Odjel za arheologiju Sveučilišta u Zadru u suradnji s Parkom prirode Telašćica, uz ostatke starokršćanske crkve djelomično su istraženi ostatci arhitekture iz rimskog razdoblja. Dosadašnjim istraživanjima utvrđeno je da je narteks crkve izgrađen nad ostacima termalnog sklopa (lat. <i>hypocaustum</i> ) od kojeg su <i>in situ</i> sačuvani dijelovi stupova izrađenih od opeka (lat. <i>suspensurae</i> ). Koliko je vidljivo iz fotografija nalazišta, sačuvana su najmanje četiri reda stupova izrađenih od opeka okruglog i kvadratičnog oblika. Uz hipokaust je istraženo ložište (lat. <i>praefurnium</i> ) koje je imalo funkciju zagrijavanja hipokausta. Ostatci arhitekture iz rimskog razdoblja evidentirani su i sa sjeveroistočne strane hipokausta gdje se jasno uočavaju ostatci još najmanje jedne prostorije.	
Ulomci keramičkih posuda uokolo lokaliteta na Stivanjem polju. Ulomak starokršćanske keramičke uljanice tipa Anselmino-Pavolini XA1a s djelomično sačuvanim reljefnim prikazom ribe na disku (kraj 4. ili početka 5. do početka 8. stoljeća). Veća količina ulomaka keramike i stakla iz kasne antike, manja količina ulomaka keramike iz ranog Carstva, pokretna arheološka građa iz ranog i razvijenog srednjeg vijeka, dva novčića iz 4. stoljeća od kojih jedan cara Teodozija I. (379.-395.). Sanduk sarkofaga (NS 32). Dvije keramičke urne (GR 22), osam grobova iz kasne antike i srednjeg vijeka. Zavjetni natpis (ZS 5).	
I.-6. stoljeće.	
F. BULIĆ, 1886, 43; M. Ć. IVEKOVIĆ, 1928, 249; I. PETRICIOLI, 1954, 57-59; 1958, 66-74; 1987, 98-99, Sl. 3; 100-105; T. III, IV; 1997, 171-173, Plan 2; B. MIGOTTI, 1991, 59, kat. br. 125; A. UGLEŠIĆ, 1993, 161-162, Sl. 5. i 6; 163-165; T. V, 1, 2; T. VII, 1, T. VIII, 1; 2002, 107-108, Sl. 92. i 93; 109; J. BARAKA PERICA – J. PETEŠIĆ, 2018.	

81.	Dugi otok – otočić Katina/Mala Proversa (Karta 1, 81; Sl. 43. i 44.)
Djelomično istraženo/1951. godina.	
Ostatci rimske ruralne arhitekture s pripadajućim ribogojilištem ( <i>vivarium piscium</i> ).	
<p>Lokalitet se nalazi na prostoru uskog morskog tjesnaca Mala Proversa, na način da se danas jednim dijelom prostire na krajnjem jugoistočnom rtu Dugog otoka podno brda Mrkotin, a drugim na sjeverozapadnoj padini otočića Katina (Sl. 43.).</p> <p>Na lokalitetu su provedena arheološka istraživanja tijekom kojih su u okviru ostataka arhitekture smještene na krajnjem jugoistočnom dijelu rta Dugog otoka u podnožju brda Mrkotin istraženi dijelovi nekoliko prostorija, cisterne, jama i većeg broja kanala koji su pripadali većem objektu gospodarskog karaktera iz rimskog razdoblja (Sl. 44.). Među istraženim ostacima arhitekture najbolje je sačuvana cisterna, dimenzija 18×11 m, izgrađena od domaćeg klesanog kamena vapnenca povezanog žbukom u tehnici <i>opus isodomum</i>, smjera pružanja sjeveroistok – jugozapad. U odnosu na okolni teren i ostatke arhitekture s jugozapadne strane, pod cisterne je izdignut oko 1,50 metar. Debljina vanjskih zidova cisterne iznosi 88 do 90 centimetara. Zidovi su s vanjske strane dodatno ojačani kontraforima koji su organski vezani za zidove. Dužina kontrafora, izuzev prvog koji je duži (76 cm), je ujednačena i iznosi 70 cm, dok im je širina ista kao i širina zidova cisterne, izuzev prvog koji je širok 60 centimetara. Sačuvana visina zidova cisterne i kontrafora iznosi oko 2 metra. Zidovi cisterne položeni su na kamen živac koji je djelomično isklesan radi njene izgradnje. Unutrašnjost cisterne sastojala se od dvije prostorije, odnosno dva bazena za kaptiranje vode (<i>piscinae limariae</i>), veće sjeverozapadne (a) dimenzija oko 9×9 m i manje, jugoistočne (b) dimenzija 8×5 m (Sl. 44, a, b) međusobno odvojene pregradnim zidom (C') širine 57 centimetara. Na unutarnjim zidovima cisterne sačuvana su tri sloja žbuke različite teksture. Podnica cisterne također je rađena iz tri sloja različite teksture. Prva dva sloja podnice unutar oba bazena su istog sastava, pri čemu je prvi sloj podnice izveden grubo, od krupnog kamena i školjke pomiješane s malterom. Na njega je nalegao drugi sloj kojeg čine malter pomiješan sa sitnim šljunkom. Treći sloj podnice unutar većeg bazena izrađen je od hidraulične žbuke dok je unutar manjeg bazena, na drugi sloj postavljena podnica izrađena u tehnici <i>opus tessellatum</i> od većih bijelih kockica mozaika. U drugoj, mlađoj fazi izgradnje, manji je bazen s tri strane obzidan dodatnim zidovima (Sl. 44, A', B', D') debljine 47 cm, dok je u sredini bazena podignut pilastar (E) koji je nalegao na mozaičnu podnicu. Razina nove podnice unutar bazena podignuta je za oko 50 centimetara (Sl. 44, E). U blizini zapadnog kuta većeg bazena, u sjeverozapadnom zidu (C) probijen je ukoso položen kanal širok oko 25 centimetara. Dno kanala obloženo je krovnim opekama.</p> <p>S jugozapadne strane cisterne istražen je veći broj zidova koji su funkcionalno bili povezani s cisternom. U produžetku sjeverozapadnog zida cisterne (C) istražen je segment zida (F) čiji se ostatci dijelom nalaze u moru. Debljina zida iznosi od 58 do 70 centimetara. Donji dio zida presječen je zakošenim kanalom (β) širine 40 cm čije je dno izrađeno od krovnih opeka (Sl. 44, β). Na zid F organski se veže zid G (Sl. 44, F, G) koji je paralelan s jugozapadnim zidom cisterne (B). Zid G se na više mjesta lomi pod pravim kutem. S vanjske, jugozapadne strane zida G nalaze se tri lezene organski vezane uza zid. U produžetku lezene nalaze se pilastri dugi oko 60 cm, od kojih su sačuvani ostatci unutar prostorija f i g (Sl. 44, f i g) dok je pilastar unutar prostorije e sačuvan u tragovima. Pilastri tvore propuste širine 50 centimetara. S jugozapadne strane zida G evidentirane su tri prostorije (e, f i g), od kojih su jedino kod prostorije g sačuvani svi zidovi dok se vanjski zidovi preostale dvije prostorije gube u moru (Sl. 44, e, f, i g). Na više pozicija unutar istraženih dijelova arhitekture evidentirani su ostatci podloga nekadašnjih podnica. Zid G zajedno sa jugozapadnim zidom cisterne (B) zatvara uzdužnu prostoriju (c) iz koje vodi kanal (δ) dug 2,50 m u susjednu</p>	

<p>manju prostoriju (d) (Sl. 44, c, d i δ). Kanal je najvjerojatnije bio presvođen na što upućuju ostaci niza kamena postavljenog na koso. Uz sjeveroistočni zid prostorije u dva su reda evidentirani manji pilastri izrađeni od opeka. Jugozapadno od prostorije d, u moru su evidentirani dijelovi odvodnih kanala, od kojih jedan (ε) polukružno vodi prema prostoriji četvrtasta oblika neutvrđenih dimenzija, označenoj kao jama (h) (Sl. 44, ε, h). Iz jame u smjeru istoka vodi kanal (ε) istražen u dužini oko 6 m (Sl. 44, ε). Kanali ε i ε blago su nagnuti prema jami h. Iako prilikom istraživanja nisu evidentirani, prema M. Suiću, iz jame je vodio čitav niz kanala u svim smjerovima.</p> <p>U mlađim fazama izgradnje, uza zid G unutar prostorije c na dva su mjesta dograđeni nasipi proširivani u više navrata. Rađeni su od žbuke pomiješane s krupnim kamenjem i ograđeni s dva zida lošije kvalitete izrade (n', n'') s obrađenim vanjskim licem (Sl. 44, n', n''). U isto vrijeme dolazi i do zatrpavanja manjeg kanala β u zidu F i probijanja novog šireg (γ) u zidu G (Sl. 44, γ). Dno kanala, koje se sužava prema jugozapadu, obloženo je većim pločama položenim na nož. Uz vanjsku stranu jugozapadnog zida cisterne (B), uz južni kut, naknadno su dozidane stepenice izrađene od površno obrađenih kamenih blokova koje nisu organski vezane za cisternu. Vodile su na povišenu terasu (n'''), također naknadno dozidanu, koja je bila obložena podnicom izrađenom u tehnici <i>opus tessellatum</i>. Ispod stepenica evidentiran je potporni zid koji zajedno sa produžetkom zida A cisterne zatvara kanal (σ).</p> <p>Na suprotnoj strani, na sjeverozapadnoj padini otočića Katina evidentirani su dijelovi arhitekture koji su pripadali stambenom dijelu kompleksa. Uz samu morsku obalu evidentiran je mozaik koji se djelomično nalazio na zemljištu, odnosno ispod ogradnog zida polja u vlasništvu Š. Ramova. Mozaik je pripadao većoj prostoriji neutvrđenih dimenzija čiji se dijelovi najvjerojatnije nastavljaju ispod poljoprivrednih površina. Na navedenu prostoriju nadovezivale su se i duge, čiji su zidovi djelomično uništeni abrazivnim djelovanjem mora, a dio je najvjerojatnije sačuvan i prostire se ispod poljoprivrednih površina.</p> <p>Ulomci fine i grube keramike, ulomak keramičke svjetiljke, ulomci stakla, krovnih opeka i amfora. Veća količina bijelih kockica mozaika, ulomci fine žbuke s premazom. Brončani sestercij cara Trajana, datiran oko 98. godine, koštano šilo, brončana fibula. Recentniji grobovi unutar ostataka cisterne.</p> <p>Sredina 1. stoljeća.</p> <p>M. SUIĆ, 1952b, 174-188; 1960, 207; 1981, 282; M. ZANINOVIĆ, 1967, 367; D. VRŠALOVIĆ, 1976, 361; I. PETRICIOLI, 1954, 61; A. UGLEŠIĆ, 1993, 171-172; 2002, 110; J. MEDER, 2003, 91-92, Tabela, XXXVII, sl. 1; V. KOVAČIĆ, 2011, 91-94.</p>
--

82.	o. Zverinac – Ripišće/Garška crikva (Karta 1, 82.)
Neistraženo, terenski pregled/sredina 20. stoljeća, 2002. godina.	
Pretpostavljeni ostaci rimske ruralne arhitekture s pripadajućom nekropolom na kopnu i pristaništem u moru.	
Lokalitet se nalazi južno od otočkog polja i uvale Podripišće na položaju ostataka crkve lokalnog naziva Garška crikva, čiji su zidovi početkom 20. stoljeća bili sačuvani do visine od 1,50 metra. Uz ostatke crkve na lokalitetu su evidentirani grobovi, ulomci keramike i kockice mozaika dok su u uvali Podripišće evidentirani ostaci pristaništa koji su datirani u rimsko razdoblje.	
Grobovi, ulomci keramike i kockice mozaika.	
Razdoblje Carstva.	
I. RUBIĆ, 1955, 176-177, sl. 3; A. UGLEŠIĆ, 2002, 83-84, Sl. 69.	

83.	o. Kornat – uvala Tarac, crkva Gospe od Tarca/sv. Marije/crkva Pohodenja Marijina (Karta 1, 83; Sl. 45.)
Djelomično istraženo, arheološka istraživanja u tijeku/1990. godina, 2006., 2008. godina, 2009.-2011. godina, 2012. godina – danas.	
Ostatci rimske ruralne arhitekture.	
Crkva sv. Marije smjestila se oko 50 m sjeveroistočno od istoimene uvale na prirodnom zaravnjenom platou. U neposrednom zaleđu crkvice nalaze se suhozidom ograđene obradive poljoprivredne površine unutar kojih se nalazi prirodni izvor vode u obliku lokve. Tijekom recentnih arheoloških istraživanja lokaliteta jugozapadno i sjeverozapadno od istraženih ostataka starokršćanske i današnje crkve evidentirani su ostatci četiri zida koji su pripisani rimskom razdoblju. Dva duža međusobno paralelna zida, smjera pružanja sjeveroistok – jugozapad, međusobno su udaljena nekoliko desetaka metara. Zid evidentiran sjeverozapadno od istraženih ostataka sakralne arhitekture na završetcima skreće u smjeru sjeveroistoka, odnosno jugoistoka tvoreći jednu ili više prostorija nepoznatih dimenzija.	
Dva ulomka kamenog vijenca ukrašenih tzv. kimationom, arhitektonski ulomak (?) s vegetabilnim ukrasom, ulomak krovne opeke s djelomično sačuvanim pečatom radionice ... <i>ESONIA</i> ( <i>FAESONIA</i> ili <i>AFAESONIA</i> ) i ulomci keramički svjetiljki tipa <i>firmalampen</i> bez sačuvanih pečata radionica. Veći broj primjeraka novca koji se datira u razdoblje od 2. do 8. stoljeća, brončana fibula. Ulomak krovne opeke s urezanim Kristovim monogramom i slovima $\alpha$ i $\omega$ . Dva nadgrobna natpisa (NS 33) i (NS 34) iz 1. stoljeća. Zidana grobnica iz kasne antike (GR 23).	
1. stoljeće – kasna antika (?).	
M. Č. IVEKOVIĆ, 1928, 276; K. STOŠIĆ, 1941, 238; M. SUIĆ, 1952a, 246-247; A. R. FILIPI, 1960, 170-172; 1981, 24; I. PETRICIOLI, 1970, 717. i dalje; B. MIGOTTI, 1991, 61-62, kat. br. 134; E. HILJE, 1997, 497-498, 499, Slika 1; A. UGLEŠIĆ, 2002, 111-112, Sl. 96. i 97; D. VRŠALOVIĆ, 2011, 110, bilj. 470; I. RADIĆ ROSSI – T. FABIJANIĆ, 2013, 82. i dalje; 2017, 26-41; I. RADIĆ ROSSI, 2014, 518; M. ZORNIJA – M. MENĐUŠIĆ, 2015, 39-56.	
84.	o. Kornat – uvala Tarac (Karta 1, 84.)
Djelomično istraženo, hidroarheološka istraživanja/2012.-2013. godina.	
Ostatci pristaništa.	
Uvala Tarac smjestila se u podnožju utvrde Tureta. Tijekom hidroarheoloških rekognosciranja na dubini od 4 do 12 m evidentirani su ostatci dvaju nasipa izrađenih od nabacanog kamena koji tvore luku.	
Ulomci različitih keramičarskih proizvoda i amfora.	
1. stoljeće pr. Krista – kasna antika.	
K. STOŠIĆ, 1941, 238; A. R. FILIPI, 1981, 24; D. VRŠALOVIĆ, 2011, 110, bilj. 470; I. RADIĆ ROSSI – T. FABIJANIĆ, 2013, 8, 71, 83; 2017, 28, Sl. 35. i 36; 29, Sl. 37-39; T. FABIJANIĆ – I. RADIĆ ROSSI – M. MENĐUŠIĆ, 2014, 409; I. RADIĆ ROSSI, 2014, 519-520.	
85.	o. Kornat – Trtuša, položaj Zlatarica (Karta 1, 85; Sl. 46.)
Neistraženo, terenski pregled.	
Pretpostavljeni ostatci rimske ruralne arhitekture.	
Lokalitet se nalazi na položaju Zlatarica u predjelu Trtuša u središnjem dijelu otoka Kornata. Na lokalitetu su evidentirani zidovi rađeni od poluobrađenog kamena povezanog žbukom te ulomci pokretne arheološke građe iz rimskog razdoblja.	

Ulomci finije keramike, amfora i krovnih opeka.	
1. i 2. stoljeće.	
I. RADIĆ ROSSI – T. FABIJANIĆ, 2013, 81, Sl. 12; 2017, 25, Sl. 27; bilj. 108.	

86.	o. Kornat – uvala Šipnata (Karta 1, 86.)
Djelomično istraženo/1971. godina.	
Ostatci solane/ribnjaka.	
Uvala Šipnata smjestila se oko 2,5 km sjeverozapadno od ostataka rimske ruralne arhitekture na položaju Toreta. Unutar uvale evidentirani su zidovi vezani žbukom koji se protežu cijelom širinom uvale. Temelji zidova nalaze se na dubini od oko 2 metra.	
Ulomci amfora.	
1. stoljeće.	
Z. BRUSIĆ, 1974, 69; D. VRŠALOVIĆ, 1974, 50; 1976, 361; 2011, 109, bilj. 466. i 467; I. RADIĆ ROSSI – T. FABIJANIĆ, 2013, 82. i dalje, 84, sl. 15; 2017, 24.	

87.	otočić Svršata Vela (Karta 1, 87.)
Djelomično istraženo.	
Ostatci ribnjaka u moru s pretpostavljenim ostatcima ruralne arhitekture na kopnu.	
Otočić Svršata Vela nalazi se između otoka Kornata i Žuta u Žužskom kanalu. Tijekom hidroarheoloških istraživanja na sjeverozapadnoj strani otočića, s južne strane široke uvale istraženi su ostatci bazena koji je imao funkciju ribnjaka ( <i>vivaria piscinum</i> ). Bazen je četvrtastog oblika dimenzija 35×30 m s ukupnom površinom od 1050 m <sup>2</sup> . Ostatci bazena danas se nalaze na dubini od 1,7 do 6,30 metra. Bazen je građen iz tri zida od kojih su dva položena okomito na obalu dok treći s vanjske strane zatvara ograđeni prostor. S kopnene strane, stranicu bazena predstavlja linija obale. Zidovi su rađeni od pravilno klesanog kamena povezanog obilnim nanosima žbuke. Sačuvani su do visine od 4,60 m dok im se na prosječnoj dubini od 1,7 m nalazi gornja površina. Vanjski zid bazena širok je osam metara.	
Ulomci provincijalne keramike, amfora, poklopaca amfora i ulomak kamenog žrvnja u moru. Ulomci keramike na kopnu.	
1. stoljeće pr. Krista – 1. stoljeće n. Krista.	
Z. BRUSIĆ, 1974, 68; D. VRŠALOVIĆ, 1974, 50; 2011, 109-110, T. 61,1; E. FLORIDO – R. AURIEMMA – S. FAIVRE – I. RADIĆ ROSSI – F. ANTONIOLI – S. FURLANO – G. SPADA, 2011, 105-113; I. RADIĆ ROSSI – T. FABIJANIĆ, 2013, 78, Sl. 8.	

88.	otočić Lavsa – uvala Lavsa (Karta 1, 88.)
Djelomično istraženo/1971. godina.	
Ostatci solana.	
Tijekom hidroarheoloških rekognosciranja uvale utvrđeni su ostatci arhitekture izrađene od pravilnog kamena povezanog obilnim nanosima žbuke koji su pripisani solanama.	
Ulomci keramike u moru. Ulomci keramike i amfora na kopnu.	
1. i 2. stoljeće.	
D. VRŠALOVIĆ, 1974, 50; 1976, 361; 2011, 110, bilj. 471. i 472; 223, bilj. 1051. i 1052, T. 62, 1-3; I. RADIĆ ROSSI – T. FABIJANIĆ, 2013, 69, Sl. 1/22; 79-80, Sl. 10.	



89.	otočna skupina Tremuli – otočić Trstikovac (Karta 1, 89.)
Djelomično istraženo/1971. godina.	
Ostatci pristaništa ili ribnjaka.	
Tijekom hidroarheoloških rekognosciranja jugozapadnog podmorja otočića, u podmorju uvale su evidentirani ostatci dviju konstrukcija koje su sačuvane kao nasipi u obliku lijevka. Nasipi su dugi oko 20 m i široki oko 10 metara. Sačuvani su u visini od oko 1,5 metra. Nalaze se na međusobnoj udaljenosti od 7 do 11 metara.	
Veća količina ulomaka keramike uokolo nasipa u moru te na obali.	
Razdoblje Carstva.	
A. R. FILIPI, 1981, 39; 2003, 118-119; Z. BRUSIĆ, 2005, 94; S. KULUŠIĆ, 2006, 62-70; I. RADIĆ ROSSI – T. FABIJANIĆ, 2013, 78-79, Sl. 9.	

90.	o. Lavdara (Karta 1, 90.)
Neistraženo.	
Pretpostavljeni ostatci kamenoloma i pristaništa.	
Podrobniji podatci o ostacima pristaništa i kamenoloma nisu poznati.	
Ulomci amfora u moru.	
Razdoblje Carstva.	
Z. BRUSIĆ, 1974, 67; D. VRSALOVIĆ, 2011, 95; A. R. FILIPI, 2001, 121.	

91.	o. Ist – položaj Jabucina/Jabucini/Grudina (Karta 1, 91.)
Neistraženo, terenski pregled/1972. godina.	
Pretpostavljeni ostatci rimske ruralne arhitekture.	
Lokalitet se nalazi na krajnjem istočnom rubu otoka na položaju Jabucina (Jabucini, Grudina) smještenom na obalnom dijelu poluotoka uz morski prolaz Zapuntel (Jabučni rt). Na lokalitetu je evidentiran prapovijesni grobni humak s nabacanim kamenjem visine 1,5 do 2 m i promjera oko 20 metara. Unutar humka, na jugozapadnom i sjeverozapadnom dijelu, evidentirani su ostatci nekoliko objekata raspoređenih u grupama. U jugozapadnom dijelu humka evidentirana su tri objekta. Najistočniji objekt tlocrtnog oblika slova „T“ sastoji se od četiri prostorije, sa zidovima širine od 0,55 do 0,65 m i sačuvane visine od 1,5 metra. Jugozapadno od opisanog objekta smjestila su se dva manja objekta četvrtastog oblika. U sjeverozapadnom dijelu humka nalazi se objekt dimenzija 2,5×1,5 metar. Zidovi navedenih objekata vezani su žbukom dok su pregradnje rađene u tehničici suhozida.	
Ulomci krovnih opeka i imbreksa.	
Kasna antika.	
Š. BATOVIĆ, 2010, 215-216, Slika 2; 220, Slika 6, br. 1.	

92.	o. Ist – položaj Selište (Karta 1, 92.)
Neistraženo, terenski pregled/1989. godina, 2004. godina.	
Pretpostavljeni ostatci rimske ruralne arhitekture.	
Lokalitet se nalazi u istočnom dijelu otoka na kopnenom dijelu uvale Mljake istočno od naselja, oko 100 m od sjeveroistočne obale.	

Na lokalitetu je evidentirano više zidova povezanih žbukom koje tvore prostorije različitih dimenzija i ulomci keramike iz rimskog razdoblja. Jedna od prostorija imala je dimenzije 140×100 cm, za koju Š. Batović ne isključuje mogućnost da je riječ o grobu. Osim po površini, veći broj ulomaka keramike iz rimskog razdoblja, među kojima i ulomci oboda i dna amfore evidentiran je u okolnim suhozidnim ogradama.
Ulomci keramičkih posuda, ulomak oboda i dna amfore.
Kasna antika.
Z. BRUSIĆ, 1980a, 158-159, 165; V. SKRAČIĆ, 1996, 161; Š. BATOVIĆ, 2010, 215, 217, Slika 4a-4h; 218, 220, Slika 6, 2.

93.	o. Olib – uvala Banjve (Karta 1, 93.)
Neistraženo, terenski pregled/1924. godina, 2002. godina, 2006. godina, 2007. godina.	
Ostatci rimske ruralne arhitekture s pripadajućom nekropolom na kopnu i pristaništem u moru.	
Lokalitet se nalazi uz uvalu Banjve na jugozapadnoj strani otoka Oliba. Na lokalitetu se nalaze ostatci većeg objekta datiranog u rimsko razdoblje čiji su zidovi mjestimično sačuvani preko 3 m visine. Uz ostatke objekta nalazi se dobro sačuvana cisterna. Funkcionalni dio objekta su ostatci pristaništa evidentirani u podmorju uvale.	
Ulomci stupova i pragova, ulomci keramike iz 1. i/ili 2. stoljeća, krovnih opeka od kojih jedna s djelomično sačuvanim pečatom radionice <i>QCLO(di Ambrosi)</i> , okruglih opeka od suspenzura i dr. nalazi u okolnim suhozidima. Grobovi u amforama. Amfora tipa Lamboglia 2 pronađena u podmorju uvale na dubini od 10 metara.	
1. stoljeće – kasna antika.	
C. F. BIANCHI, 1879, 49; I. JURAS, 1925, 86-88; A. UGLEŠIĆ, 2002, 77, Sl. 63; 78, Sl. 64. i 65; 79-80; S. GLUŠČEVIĆ, 2007a, 356; J. FARIČIĆ – D. MAGAŠ, 2009, 33; Z. BRUSIĆ – A. UGLEŠIĆ, 2009, 59-73.	

94.	o. Olib – uvala Drage/položaj Mirište (Karta 1, 94.)
Neistraženo, slučajni nalaz/1897. godina.	
Pretpostavljeni ostatci rimske ruralne arhitekture s pripadajućom nekropolom.	
Lokalitet se nalazi na položaju Mirište u blizini uvale Drage na sjeverozapadnom dijelu otoka. Prilikom sadnje vinove loze na lokalitetu su evidentirani ostatci arhitekture, grobovi i pokretna arheološka građa datirana u razdoblje kasne antike.	
Ulomci keramike koja se datira od rimskog razdoblja do renesanse evidentirani u podmorju uvale Drage, zlatnik cara Justinijana I. (526-565). Grobovi.	
Kasna antika.	
Z. BRUSIĆ – A. UGLEŠIĆ, 2009, 72-73; J. FARIČIĆ – D. MAGAŠ, 2009, 33; L. IVIN, 2009, 76; S. GLUŠČEVIĆ, 2010, 545.	

95.	o. Olib – Porat Svetog Mikule (Nikole) (Karta 1, 95.)
Neistraženo, terenski pregled/2007. godina.	
Pretpostavljeni ostatci rimske ruralne arhitekture.	
Lokalitet se nalazi na južnoj strani otoka Oliba, u Portu Sv. Mikule, odnosno na poluotoku Arat koji	

sa sjeverozapadne strane zatvara uvalu. Na lokalitetu je evidentiran veći broj ostataka zidova koji pripadaju objektu nepoznatih dimenzija i namjene iz rimskog razdoblja.
Ulomci keramike.
Kasna antika.
J. FARIČIĆ – D. MAGAŠ, 2009, 33; Z. BRUSIĆ – A. UGLEŠIĆ, 2009, 72-73.

96.	o. Silba – uvala Pocukmarak (Karta 1, 96.)
Djelomično istraženo, slučajni nalazi/2008.-2013. godina.	
Pretpostavljeni ostatci rimske ruralne arhitekture s pripadajućom nekropolom na kopnu i pristaništem u moru.	
Lokalitet se nalazi na zapadnoj strani otoka Silbe, unutar uvale Pocukmarak. U sjeveroistočnom, kopnenom dijelu uvale u drugoj polovici 20. stoljeća evidentiran je kamen s tragovima žbuke, ulomci keramike i krovni opeka iz rimskog razdoblja. Uz veću količinu pokretne arheološke građe evidentirane u sjeveroistočnom i južnom kopnenom dijelu uvale evidentirani su ostatci zida sa žbukom. Funkcionalni dio objekta na kopnu bilo je pristanište, čiji se ostatci danas pružaju u podmorju uvale u obliku nasipa dugog 18 metara. U središnjem dijelu širina nasipa iznosi 8 metara. Pojedini dijelovi nasipa nalaze se na dubini od 2,05 m do 3,40 m u odnosu na današnju morsku razinu. Pristanište je izrađeno u kombinaciji drvenih pilona i kamene ispune koju su predstavljali i sanduci sarkofaga ispunjeni kamenjem. Radiokarbonskom analizom drveta korištenog za izgradnju, gradnja pristaništa datirana je u razdoblje kasne antike.	
Ulomci keramike, krovni opeka kamena s tragovima žbuke, urni i bakreni novac cara Antonina Pija (138.-161.). Dva devastirana ukopa u amforama (GR 25 i GR 26), sarkofazi (NS 35 i NS 36).	
1. stoljeće – kasna antika.	
F. BULIĆ, 1886, 40, 86-88; I. JURAS, 1925, 88; Z. BRUSIĆ, 2009a, 500-501; Z. BRUSIĆ – M. PARICA, 2010, 527-529; 2011, 569-570; I. VIGATO, 2013, 166; M. PARICA, 2017, 307-322.	

### 11. 1. 2. Teritorij Enone (*Aenona*)

97.	Nin – položaj Lokvina (Karta 1, 97; Karta 4, 97.)
Neistraženo/2007. godina.	
Pretpostavljeni ostatci rimske ruralne arhitekture.	
Lokalitet se nalazi uz državnu cestu D 306 na dodiru k.č. 3322, 3331 i 3332 k.o. Nin – Zaton. Na lokalitetu je, unutar površine veličine 20×15 m, evidentiran obrađeni kamen s tragovima žbuke i ulomci pokretne arheološke građe iz rimskog razdoblja.	
Ulomci keramike, krovni opeka i imbreksa.	
Razdoblje Carstva.	
<i>Izješća hrvatskih muzeja</i> , 2008, 901.	
98.	Zaton – sv. Jandre/sv. Andrija (Karta 1, 98; Karta 4, 98.)
Djelomično istraženo, zaštitna arheološka istraživanja/1981.-1982. godina, 1991.-1992. godina.	
Ostatci rimske ruralne arhitekture s pripadajućom nekropolom.	

<p>Lokalitet se nalazi istočno od rta Kremenjača, oko 50 m od morske obale na položaju Bilotinjak, unutar k.č. 2993, 2994 i 2995 k.o. Nin – Zaton u privatnom vlasništvu više posjednika, koje se pružaju sjeverno i jugoistočno od lokalnog puta.</p> <p>Prema podacima koje donosi, tijekom zaštitnih istraživanja provedenih krajem 1981. i početkom 1982. godine ispod ostataka starokršćanske crkve sv. Andrije ustanovljeni su ostatci više prostorija koji su pripadali objektu nepoznate namjene iz rimskog razdoblja. Zidovi objekta, sačuvani u temeljnoj stopi, pružali su se na površini 20×30 metara. Ostatci su interpretirani kao gospodarsko zdanje (<i>villa rustica</i>). Oko 15 m sjeverno od ostataka crkve sv. Andrije djelomično su istraženi ostatci objekta pravokutnog tlocrta s apsidom na istoku („Objekt B“) koji je interpretiran kao oratorij i datiran u starokršćansko razdoblje, dok su jugoistočno, uz lokalni put, djelomično istraženi ostatci još jednog objekta („Objekt C“) iz rimskog razdoblja sa zidovima sačuvanim u temeljnoj stopi. Dimenzije kao niti namjena objekta nisu definirane.</p> <p>Nekoliko arhitektonskih ulomaka iz rimskog razdoblja, ulomak vijenca (korniža) s djelomično sačuvanim reljefnim ukrasom.</p> <p>Ulomak poklopca sarkofaga s akroterijima na kutovima (NS 39), ukopi unutar staklenih urni (GR 27).</p> <p>1.-2. stoljeće (?) – kasna antika.</p> <p>Š. BATOVIĆ, 1982a, 16; 1982b, 16; 1983a, 32; 1985a, 36-37; 1986d, 7, Sl. 1, 2, 4; 1995, 1-6; M. BLAGDAN, 1982, 8-9; 1982a, 7; B. MIGOTTI, 1991, 18, kat. br. 10, T. V, 1; A. UGLEŠIĆ – LJ. ČERINA, 1998, 89-99, Slika 1; 94, T. II, 1. i 2; 94, 97; T. III, 1, 3, 5; 95, 97; T. IV, 1-1a; A. UGLEŠIĆ, 2002, 34-36.</p>
--

99.	Zaton – položaj Lokvice, Turističko naselje <i>Holiday Resort Zaton</i> (Karta 1, 99; Karta 4, 99.)
Djelomično istraženo, zaštitna arheološka istraživanja/1982. godina.	
Ostatci rimske ruralne arhitekture s pripadajućom nekropolom.	
Lokalitet se nalazi istočno od ostataka crkve sv. Andrije, unutar današnjeg Turističkog naselja <i>Holiday Resort Zaton</i> .	
Tijekom zaštitnih arheoloških istraživanja koja su prethodila izgradnji turističkog naselja, u zapadnom priobalnom dijelu budućeg naselja djelomično su istraženi ostatci većeg objekta iz rimskog razdoblja koji su se prostirali na površini od 35×25 metara. Unutar objekta evidentirano je osam prostorija. Objekt je izvorno imao oblik stambene kuće s atrijem te je rađen u nekoliko faza, od 1. do 6. stoljeća.	
Ulomci žrnjeva, ulomci staklenih posuda, novac datiran od 1. do 6. stoljeća.	
Ulomak kamene urne sa spaljenim ostacima pokojnika s bogatom pokretnom arheološkom građom (GR 28), inhumirani ukop datiran u 6. stoljeće (GR 29).	
1. – 6. stoljeće.	
M. BLAGDAN, 1982, 8-9; 1982a, 7; Š. BATOVIĆ, 1983a, 32; 1985a, 36-37; 1995, 2-3.	

100.	Zaton – položaj Pravulje (Karta 1, 100; Karta 4, 100.)
Djelomično istraženo/1973. godina.	
Pretpostavljeni ostatci rimske ruralne arhitekture.	
Lokalitet se nalazi na položaju Pravulje oko 500 m istočno od ceste Zadar – Nin.	
Prilikom obrade poljoprivrednog zemljišta 1973. godine na položaju Pravulje, oko 500 m istočno od	

ceste Zadar – Nin, evidentirana je prostorija iz rimskog razdoblja unutar koje je pronađena kamena urna.
Kamena urna (GR 30).
Rani principat (?).
Š. BATOVIĆ, 1980, 603.

101.	Privlaka – uvala Bilotinjak/Škrapavac (Karta 1, 101; Karta 4, 101; Sl. 48.)
Neistraženo, terenski pregled/1970-ih.	
Ostatci rimske ruralne arhitekture/svetište (?) na kopnu s ostacima pristaništa u moru.	
Lokalitet se nalazi s istočne strane uvale Bilotinjak na položaju Škrapavac, oko 1,1 km sjeverozapadno od ostataka antičke luke u Zatonu odnosno oko 1,2 km jugoistočno od ostataka rimske ruralne arhitekture na rtu Brtalić.	
Na kopnenom dijelu uvale evidentirani su ostatci arhitekture iz rimskog razdoblja dok je u moru, do udaljenosti 20 m od obale vidljiv nasip. Dijelovi nasipa nalaze se do dubine od 140 centimetara. Uz nasip u moru su vidljivi ostatci objekta kružnog tlocrta nepoznate funkcije (bazen ?) (Sl. 48).	
Zavjetna ara posvećena bogu Silvanu (ZS 8).	
Razdoblje Carstva.	
Z. BRUSIĆ, 1973, 429; 1974, 67, T. 1; 2000, 61; M. MUSTAĆ, 2009, 40.	

102.	Privlaka – Mletak/Praulje (Karta 1, 102; Karta 4, 102.)
Neistraženo, terenski pregled/1970-tih.	
Ostatci rimske ruralne arhitekture.	
Lokalitet se nalazi u jugoistočnom dijelu privlačkog poluotoka.	
Unutar ograde puta koja od zaseoka Mletak vodi prema uvali Bilotinjak evidentirani su ulomci žbuke, obrađenog kamena i veći ulomci poda izrađenog u tehnici <i>opus spicatum</i> .	
Razdoblje Carstva.	
Z. BRUSIĆ 1973, 428.	

103.	Privlaka – rt Brtalić/Punta Mletka/Punta Gržanova (Karta 1, 103; Karta 4, 103; Sl. 49.)
Neistraženo, terenski pregled/1970-tih, 2014, 2016. godina.	
Ostatci rimske ruralne arhitekture.	
Lokalitet se nalazi na jugoistočnom rubu rta Brtalić, kod lokalnog stanovništva poznatog pod nazivom Punta Mletka, oko 300 m južno od zaseoka Mletak i 200 m jugoistočno od ostataka arhitekture na Punt Brtalića, na južnom obalnom dijelu privlačkog poluotoka.	
Na lokalitetu su evidentirani ostatci većeg objekta čiji se dijelovi danas nalaze na obali i u moru te ulaze u profil okolnih poljoprivrednih površina u privatnom vlasništvu. Tijekom 1970-tih godina na lokalitetu su evidentirana dva zida postavljena okomito jedan na drugi. Duži zid se pružao paralelno s obalom te se nalazio i na kopnu i u moru (Sl. 49.). Uza zidove, na samoj je obali evidentiran bazen manjih dimenzija ukopan u živcu, dok su u profilu okolnih poljoprivrednih parcela evidentirani dijelovi debele malterne podloge. Ostatci bazena danas se djelomično nalaze i u moru. Danas su u profilu obale, u dužini od oko 30 m, vidljivi ostatci tri zida okomita na obalu. Sačuvani su do visine od 40 do 100 centimetara. Jedan od zidova izrađen je od isklesanog kamena povezanog obilnim	

nanosima žbuke s ispunom od sitnog kamena i ulomaka keramike. Unutar obližnjeg poljoprivrednog zemljišta u posljednjih 20-ak godina pronađen je plitak bunar, <sup>3139</sup> danas obrastao u gustu vegetaciju.
Ulomci krovnih opeka, amfora i grubog posuđa.
Kasna antika (?).
Z. BRUSIĆ, 1973, 429, T. I, A3; T. XIV, a, b; 1974, 67, T. 1; 2000, 61-62, 65, Tab. XV, 1, 2; M. MUSTAĆ, 2009, 41-42.

104.	Privlaka – rt Brtalić/Punta Brtalića (Karta 1, 104; Karta 4, 104; Sl. 50.)
Neistraženo, terenski pregled/1970-tih, 2014. i 2016. godina.	
Ostatci rimske ruralne arhitekture.	
<p>Lokalitet se nalazi na zapadnom rubu rta Brtalić, kod lokalnog stanovništva poznatog pod nazivom Punta Brtalića, oko 200 m sjeverozapadno od ostataka objekta na položaju Punta Mletak i oko 400 m zapadno od zaseoka Mletak, na južnom obalnom dijelu privlačkog poluotoka.</p> <p>Na lokalitetu su danas vidljivi zidovi koji se u različitim smjerovima pružaju u moru, na obali i unutar profila obližnjih parcela u privatnom vlasništvu u dužini od preko 16 metara. Na lokalitetu su početkom 1970-ih uz zidove bili vidljivi i ostatci tri bazena, od kojih se danas na površini jasno uočavaju ostatci dva čija je unutrašnjost ispunjenja kamenjem.</p> <p>Početkom 1970-tih godina zatečena situacija na terenu je dokumentirana. Od većeg bazena bila su vidljiva dva zida sačuvana u temeljima te dio podnice izrađene od vapna s većom primjesom usitnjene opeke (Sl. 50). Dva manja bazena i danas su dobro vidljiva na obalnom dijelu lokaliteta. Izrađeni su od pravilnog klesanog kamena i međusobno odijeljena debljim zidom. Paralelno s bazenima, uz sam rub profila privatnog poljoprivrednog zemljišta, vidljiva su vanjska lica dvaju zidova koji se nastavljaju ispod navedenog zemljišta.</p>	
Ulomci keramike u profilu.	
Razdoblje Carstva.	
Z. BRUSIĆ, 1973, 429, T. I, A3; T. XIII, a-c; 1974, 67, T. 1; 2000, 61-62, 64, Tab. XIV, 1-3; M. MUSTAĆ, 2000, 165, 169; 2009, 41.	

105.	Privlaka – Batalaža – uvala Tiraboškovića (Taraboškovića)/Kulina (Karta 1, 105; Karta 4, 105; Sl. 51. i 52.)
Neistraženo, terenski pregled/1970-tih, 2014. i 2016. godina.	
Ostatci rimske ruralne arhitekture.	
<p>Lokalitet se nalazi na jugozapadnom dijelu privlačkog poluotoka, u uvali Tiraboškovića kod lokalnog stanovništva poznatom pod toponimom Kulina.</p> <p>Na lokalitetu su vidljivi ostatci objekta čiji se zidovi pružaju na obalu iz profila privatnih parcela koje su se u prošlosti intenzivno obrađivale. Ostatci su vidljivi u dužini od oko 30 m i širini 5 do 6 metara. Dio objekta orijentiranog prema moru na više je mjesta urušen uslijed abrazivnog djelovanja mora. U dužini od 32 m, paralelno s obalom, pruža se perimetralni dvorišni zid objekta. Ulaz u dvorište nalazi se na zapadu. Na jugoistočnom dijelu kompleksa vidljive su dvije manje prostorije u čijim su ostacima prepoznati bazeni. Zidovi navedenih prostorija široki su 60 centimetara. Dno jednog od bazena predstavlja debela žbukana podloga s primjesom ulomaka crvene opeke iznad koje se nalazila podnica izvedena u tehnici <i>opus tessellatum</i> od bijelih kockica mozaika. Sačuvani zidovi</p>	

<sup>3139</sup> Z. BRUSIĆ, 2000, 61-62.

koji su pripadali objektu i bazenima rađeni su od priklesanog kamena sa ispunom od sitnog kamena i ulomcima građevinske opeke uz obilne nanose žbuke.
Grobovi s inhumiranim ostatcima pokojnika.
Kasna antika (?).
Z. BRUSIĆ, 1973, 428, T. I, A2, T. XII, a-c; 1974, 67, T. I; 2000, 61, 63, Tab. XIII, 1-3; D. MUSTAĆ, 1996, 17; M. MUSTAĆ, 2000, 165, 168; 2009, 42-43.

106.	Privlaka – Soline/Gaz (Karta 1, 106; Karta 4, 106; Sl. 53.)
Djelomično istraženo, terenski pregled/druga polovica 20. stoljeća, 2014. i 2016. godina.	
Ostatci rimske ruralne arhitekture s pripadajućim pristaništem.	
<p>Lokalitet se nalazi na sjevernom dijelu privlačkog poluotoka u plitkoj uvali koju sa sjeverozapada zatvara rt Soline, a prema sjeveru i sjeveroistoku je otvorena prema Privlačkom gazu, plitkom morskom prolazu kojim je poluotok odvojen od otoka Vira.</p> <p>Na lokalitetu su evidentirani ostatci arhitekture čiji su zidovi 1970-ih bili vidljivi na kopnu i u moru na površini 20×30 metara. Zidovi su sačuvani u temeljnoj stopi. Sastavni dio objekta predstavljalo je pristanište koje je prema podacima Z. Brusića tvorilo nasip izrađen od većih blokova pješčanika. Glavni gat pristaništa, u dužini od oko 50 m, pružao se okomito na Privlački gaz nakon čega je skretao prema zapadu u dužini od 20 m na taj način tvoreći lukobran luke.</p>	
<p>Ulomci keramičkih posuda, ulomak gornjeg dijela amfore s pečatom radionice <i>Menola</i> (2. stoljeće pr. Krista – sredina 1. stoljeća), ulomak krovnih opeka od kojih jedan s pečatom radionice <i>QCLODIAM(brosi)</i>, lukovičasta fibula, brončani novčići, željezni i brončani čavli pronađeni na kopnenom dijelu lokaliteta.</p> <p>Dvije gotovo cjelovite i ulomci amfora tzv. istočnojadranske provenijencije tipa A, koje karakterizira zaobljen trbuh i naglašene ručke (1. stoljeće pr. Kr.); ulomak gornjeg dijela koji pripada manjim amforama s ravnim dnom (1. stoljeće), ulomak amfore tipa Lamboglia 5, odnosno Dressel 2-4 i 44-46 (sredina 1. stoljeća pr. Krista – početak 2. stoljeća), ulomci različitih keramičkih posuda i željezni nož pronađeni u podmorju prilikom istraživanja pristaništa.</p> <p>Paljevinski ukopi na položaju Tureta (GR 31) i Kažin (32). Dva zavjetna natpisa (ZS 10 i ZS 11).</p>	
1. stoljeće pr. Krista – 2. stoljeće n. Krista.	
Z. BRUSIĆ, 1973, 424-426, T. 9, a, b, e; T. 10, 1-6; 2000, 61, 66, Tab. XVI, 3, 7, i 8; D. MUSTAĆ, 1996, 17; 2000, 43; M. MUSTAĆ, 2009, 31-36; D. VRSALOVIĆ, 2011, 93, T. 88, 6; T. 93, 4; T. 94, 6.	

107.	Privlaka – Busje, položaj Vrtlac (Karta 1, 107; Karta 4, 107.)
Neistraženo, terenski pregled/1970-tih.	
Ostatci rimske ruralne arhitekture.	
<p>Lokalitet se nalazi u sjeveroistočnom dijelu naselja Privlaka, oko 500 m od Ninskog zaljeva i oko 1500 m jugoistočno od crkve sv. Vida, na pretežito nizinskom predjelu Busje. Područje karakterizira veći broj privatnih poljoprivrednih čestica koje su se intenzivno obrađivale do sredine 20. stoljeća.</p> <p>Na lokalitetu je 1930-ih godina prilikom krčenja i obrade poljoprivrednog zemljišta vađen priklesan kamen vezan žbukom koji je danas vidljiv unutar okolnih poljoprivrednih parcela i suhozidnih ograda. Na površini lokaliteta danas su vidljivi obrisi zidova, priklesan kamen sa žbukom, ulomci keramike i krovnih opeka koji se pripisuju ostatcima većeg objekta gospodarskog karaktera.</p>	
Ulomci krovnih opeka i imbreksa; četiri primjerka brončanog novca, od kojih jedan cara Augusta	

(27. pr. Krista – 14. n. Krista), dva cara Hadrijana (117.-138.) i jedan s likom carice Faustine pronađena na lokalitetu 1911. godine. Tri groba (GR 34), od kojih jedan s brončanom fibulom oblika križa (druga polovice 6. i početak 7. stoljeća) kao prilogom.
1. stoljeće – kasna antika.
R. JURIC, 1993, 103-126; 2000, 71-72; 76, Tabela I, 1; 77; M. MUSTAĆ, 2009, 37-38, T. XVIII, 2; M. DUBOLNIĆ GLAVAN, 2015, 463, Dodatak 3, br. 9, bilj. 1455.

108.	Privlaka – Sabunike, položaj Kopana gomila (Karta 1, 108; Karta 4, 108; Sl. 55.)
Djelomično istraženo/1970-tih (?).	
Ostatci rimske ruralne arhitekture.	
Lokalitet se nalazi u sjeveroistočnom dijelu naselja Privlaka na području današnjeg turističkog naselja Sabunike. Na lokalitetu je 1970-tih godina, unutar vinograda, evidentirana plitka gomila kod lokalnog stanovništva poznata pod nazivom Kopana gomila. Unutar gomile bili su vidljivi ostatci zidova obloženih debelim slojem žbuke i bazen koji je očišćen i dokumentiran. Ostatci arhitekture evidentirani su na površini 20×20 metara. Zidovi bazena bili su sačuvani do visine 60 cm dok je dno bilo prekriveno podom od opeka izrađenim u tehnici <i>opus spicatum</i> , izuzev u zapadnom kutu bazena gdje se na nižem nivou u odnosu na ostatak podnice nalazi manji kvadratni prostor, obložen opekama.	
Ulomci žbuke sa sačuvanom crvenom bojom unutar ostataka arhitekture.	
Razdoblje Carstva.	
Z. BRUSIĆ, 1973, 427-428, T. 1, A4, T. XI, a, b; 2000, 61, 66, T. XVI, 1-2; M. MUSTAĆ, 2009, 38, T. XIX, 2.	

109.	Privlaka – Sabunike, nepoznat položaj (Karta 1, 109; Karta 4, 109.)
Neistraženo, terenski pregled/1970-ih.	
Ostatci rimske ruralne arhitekture.	
Na lokalitetu su prilikom izvođenja građevinskih radova evidentirani dijelovi arhitekture iz rimskog razdoblja. Prema podacima koje, na temelju fotografija iz Fototeke Arheološkog muzeja u Zadru, donosi M. Dubolnić Glavan na lokalitetu je evidentiran veći bazen izdužena pravokutna oblika s podnicom izrađenom u tehnici <i>opus spicatum</i> . Na jednom kraju vidljivo je manje udubljenje kvadratnog oblika izrađeno od kamena s otvorom kružna oblika dok je u profilima vidljiv veći broj zidova.	
Razdoblje Carstva.	
Š. BATOVIĆ, 1980, 604; M. DUBOLNIĆ GLAVAN, 2015, 421, Sl. 149-150; 464, Dodatak 3, br. 11, bilj. 1456.	

110.	Privlaka – Grbića Stanovi, položaj Barbara (Karta 1, 110; Karta 4, 110.)
Neistraženo, terenski pregled/1970-ih.	
Ostatci rimske ruralne arhitekture.	
Lokalitet se nalazi oko 150 m sjeveroistočno od ostataka crkve sv. Barbare, uz poljski put koji iz	



<p>Sabunika vodi u Grbića Stanove, odnosno oko 250 m sjeveroistočno od zaseoka Grbići i oko 500 m jugozapadno od Kopane gomile.</p> <p>Unutar suhozidne ograde koja se pruža uz poljski put koji od Sabunika vodi prema Grbića stanovima evidentirani su ulomci krovnih opeka i obrađeni kamen sa žbukom koji prema Z. Brusiću potječu s ostataka arhitekture devastirane prilikom sadnje obližnjeg vinograda, koji je i danas u intenzivnoj uporabi.</p>
<p>Ulomci krovnih opeka.</p> <p>Brončani novčić cara Konstantina I. Velikog (306.-337).</p>
<p>Kasna antika.</p>
<p>Z. BRUSIĆ, 1973, 428, T. 1, A5; R. JURIC, 2000, 78; M. MUSTAĆ, 2009, 38-39, T. III, 7.</p>

111.	Privlaka – Grbića Stanovi, položaj Gomiline (Karta 1, 111; Karta 4, 111.)
Neistraženo, terenski pregled/1970-ih.	
Ostatci rimske ruralne arhitekture.	
<p>Lokalitet se nalazi oko 300 m zapadno od zaseoka Grbići.</p> <p>Prema navodima mještana zaselaka Grbići na njivama, unutar gomile nalaze se ostatci arhitekture s koje je u zaselak dopremljen veliki kameni blok. Danas je gomila obrasla u grmlje i stabla, a prostor uokolo gomile se intenzivno poljoprivredno obrađuje.</p>	
<p>Veći kameni blok, ulomak stupa, obrađeni kamen s tragovima žbuke.</p> <p>Ulomci krovnih opeka i imbreksa.</p>	
<p>Kasna antika.</p>	
<p>Z. BRUSIĆ, 1973, 428; M. MUSTAĆ, 2009, 39-40.</p>	

112.	Privlaka – položaj Grudine (Karta 1, 112; Karta 4, 112.)
Neistraženo, terenski pregled/1970-ih.	
Ostatci rimske ruralne arhitekture.	
<p>Lokalitet se nalazi u istočnom dijelu poluotoka unutar manje uzvisine koja je kod lokalnog stanovništva poznata pod nazivom Grudine, oko 100 m sjeveroistočno od ceste koja vodi prema Ninu.</p> <p>Na lokalitetu su 1970-tih bili vidljivi ostatci arhitekture u dužini oko 10 m i veći kameni blok koji je pripadao pragu nekadašnjeg objekta. Ostatci arhitekture danas su zarasli u gustu vegetaciju. Po sredini uzvisine vidljiva je gomila s ulomcima krovnih opeka, imbreksa i obrađenog kamena s tragovima žbuke. Na lokalitetu se u prošlosti nalazio i ulomak kamenog stupa.</p>	
<p>Ostatci arhitekture, veći kameni blok, ulomak stupa, obrađeni kamen s tragovima žbuke.</p> <p>Ulomci krovnih opeka i imbreksa.</p>	
<p>Kasna antika.</p>	
<p>Z. BRUSIĆ, 1973, 428; M. MUSTAĆ, 2009, 39, T. XXV, 1.</p>	

113.	Privlaka – sv. Kata, položaj Podbusje (Karta 1, 113; Karta 4, 113.)
Neistraženo, terenski pregled/1970-tih.	
Pretpostavljeni ostatci rimske ruralne arhitekture.	
<p>Lokalitet se nalazi oko 300 m sjeverno od ostataka crkve sv. Kate na položaju koje je kod lokalnog stanovništva poznato pod nazivom Podbusje.</p>	

Na lokalitetu su prilikom intenzivne poljoprivredne obrade u prošlosti vlasnici zemljišta evidentirali ostatke arhitekture, obrađeni kamen s tragovima žbuke i ulomke pokretne arheološke građe iz rimskog razdoblja koji su odbačeni i danas tvore manju gomilu.
Ulomci keramičkih posuda, krovnih opeka i amfora.
Razdoblje Carstva.
D. MUSTAĆ, 2000, 44-45; Z. BRUSIĆ, 2000, 48; M. MUSTAĆ, 2000, 168; 2009, 17-18, 43-44, T. II, 2.

114.	Privlaka – položaj Gaj (Karta 1, 1147; Karta 4, 114.)
Neistraženo, terenski pregled/1970-ih, 2000-ih.	
Pretpostavljeni ostatci rimske ruralne arhitekture.	
Lokalitet se nalazi u sjeverozapadnom dijelu privlačkog poluotoka unutar privatnih poljoprivrednih površina koje su u intenzivnoj uporabi, oko 50 m istočno od crkve sv. Vida. U blizini lokaliteta nalazi se bunar Sokolar, koji je u posljednjih nekoliko godina uređen.	
Na površini lokaliteta evidentirana je veća količina ulomaka keramičkih posuda i kockica mozaika, dok su u okolnim suhozidima evidentirani ulomci krovnih opeka, grubo klesanog kamena s tragovima žbuke i ulomci žbuke.	
Ulomci keramike, krovnih opeka, kockice mozaika.	
Razdoblje Carstva.	
Z. BRUSIĆ, 2000, 61-62; M. MUSTAĆ, 2009, 44.	

115.	Privlaka – uvala Vrilo (Karta 1, 115; Karta 4, 115.)
Neistraženo, terenski pregled/početak 20. stoljeća, 2000-ih.	
Ostatci opekarske peći.	
Lokalitet se nalazi uz sjeveroistočnu obalu privlačkog poluotoka, u profilu obale uvale Vrilo, sjeveroistočno od crkve sv. Vida. Na lokalitetu je početkom 20. stoljeća pronađen novac iz rimskog razdoblja, dok su u koritu potoka Mala Rupa (Vrilo) evidentirane naslage laporaste gline.	
Kamen s tragovima žbuke. Ulomci krovnih opeka i kupa kanalica.	
Razdoblje Carstva.	
M. MUSTAĆ, 2009, 55; M. DUBOLNIĆ GLAVAN, 2015, 446-447, bilj. 1430. i 1431.	

116.	o. Vir – otočić Školjić (Virić) (Karta 1, 116; Karta 4, 116; Sl. 57. i 58.)
Neistraženo.	
Pretpostavljeni ostatci rimske ruralne arhitekture.	
Otočić Viriće nalazi se po sredini sjeveroistočnog dijela Privlačkog gaza, između rta Kulina na privlačkom poluotoku i otoka Vira.	
Na jugozapadnom dijelu otočića, na površini cca 25x15 m, evidentirani su ostatci većeg broja zidova sačuvanih u temeljnoj stopi, koji se danas pružaju na kopnu i u moru.	
Po sredini objekta vidljivi su ulomci krovnih opeka, imbreksa i obrađenog kamena s ostacima žbuke dok su uokolo evidentirani ulomci grube keramike, amfora, brončani novac, željezni i brončani čavli.	
Razdoblje Carstva.	
M. MUSTAĆ, 2009, 28, 36, T. XIX, 1.	

117.	Ninski Stanovi – Zidine/sv. Kuzma i Damjan (Karta 1, 117; Karta 4, 117.)
Neistraženo/terenski pregled.	
Pretpostavljeni ostatci rimske ruralne arhitekture.	
Lokalitet se nalazi unutar privatnih poljoprivrednih površina sjeveroistočno od zaseoka Rakići, u blizini starog bunara. Na lokalitetu je evidentiran humak, kod lokalnog stanovništva poznat pod nazivom Zidine. U okolnim suhozidima i privatnim poljoprivrednim parcelama evidentiran je veći broj arhitektonskih ulomaka i keramike iz rimskog razdoblja.	
Arhitektonski ulomci i ulomci keramike iz rimskog razdoblja.	
Razdoblje Carstva.	
A. UGLEŠIĆ, 2002, 41-42.	

118.	Vrsi – Kulina (Karta 1, 118; Karta 4, 118.)
Djelomično istraženo, zaštitna arheološka istraživanja/1972. godina.	
Ostatci rimske ruralne arhitekture s pripadajućom nekropolom./Mauzolej.	
Lokalitet se nalazi na morskoj obali, unutar današnjeg vikend naselja Zukve, oko 200 m jugozapadno od crkve sv. Jakova. Na lokalitetu su provedena zaštitna arheološka istraživanja kojima je obuhvaćena površina od oko 110 m <sup>2</sup> . Tijekom istraživanja na lokalitetu su evidentirani ostatci većeg objekta ukupne površine od nekoliko stotina m <sup>2</sup> građenog u nekoliko faza. Starijoj fazi izgradnje prema Š. Batoviću pripadaju ostatci zidova većeg građevinskog sklopa nepoznate namjene kojem su pripadali ulomci stropova i dva groba. Kompleks je djelomično uništen uslijed abrazivnog djelovanja mora. Mlađoj fazi pripada monumentalni objekt interpretiran kao mauzolej, unutarnjih dimenzija 7,62×5,12 metara. Podignut je nad ostacima ranije građevine čiji su dijelovi utvrđeni ispod i uokolo mauzoleja. Sastojao se od podija sa cjelokupno sačuvanim zidovima, podnicom i pripadajućim prilazom.	
Ulomci pokretne arheološke građe iz rimskog razdoblja, grobovi, ulomci sarkofaga i natpisa unutar mauzoleja, datirani u razdoblje od 1. do 3. stoljeća. Grobovi sa spaljenim ostacima pokojnika unutar susjednih poljoprivrednih površina (GR 36).	
1. stoljeće – 3. stoljeće.	
Š. BATOVIĆ, 1974a, 280; 1980, 2; 1981, 87; I. BATOVIĆ – Š. BATOVIĆ, 1993, 214, T. 1-17; 215, T. 2-18; 223; M. DUBOLNIĆ GLAVAN, 2015, 101-102, Sl. 50-51; 472-473, br. 36.	

119.	Vrsi – Zukve, nepoznat položaj (Karta 1, 119; Karta 4, 119.)
Neistraženo, terenski pregled.	
Pretpostavljeni ostatci rimske ruralne arhitekture s pripadajućom nekropolom.	
Lokalitet se nalazi unutar privatnih poljoprivrednih površina južno od ostataka rimske ruralne arhitekture na položaju Kulina. U profilu obale vidljivi su zidovi i pokretna arheološka građa iz rimskog razdoblja, dok je obradom poljoprivrednog zemljišta uništena nekropola sa spaljenim ostacima pokojnika.	
Novčići, brončane posude, okovi, vezice.	
1. – 2. stoljeće.	
Š. BATOVIĆ, 1981, 86; I. BATOVIĆ – Š. BATOVIĆ, 1993, 214, T. I, 16; 215, T. II, 17; 223.	

120.	Vrsi – sv. Jakov (Karta 1, 120; Karta 4, 120; Sl. 59. – Sl. 62.)
Djelomično istraženo, zaštitna arheološka istraživanja/1972. i 1979. godina.	
Ostatci rimske ruralne arhitekture s pripadajućom nekropolom.	
<p>Lokalitet se nalazi oko 200 m sjeveroistočno od položaja Kulina i oko 60-tak metara od morske obale unutar privatnih poljoprivrednih površina na predjelu Zukve. Sjeverozapadno od crkve nalazi se bunar sa živom vodom, danas s vanjske strane ožbukana betonskom smjesom, koji je najvjerojatnije bio u uporabi i tijekom rimskog razdoblja.</p> <p>Zaštitnim arheološkim istraživanjima provedenim unutar i uokolo crkve istražena je površina od oko 320 m<sup>2</sup> prilikom čega je otkrivena i istražena nekropola s 124 groba unutar koje je evidentiran kontinuitet sahranjivanja od 1. do 17. stoljeća. Uz ostatke nekropole, istraženi su ostatci desetak djelomično ili u potpunosti sačuvanih prostorija koje su pripadale većem objektu iz rimskog razdoblja čiji su zidovi, u vrijeme istraživanja, mjestimično bili sačuvani do visine 1 metra. Osim na kopnu ostatci zidova iz rimskog razdoblja bili su vidljivi i u moru. Na temelju različitih tehnika gradnje zidova, Š. Batović navodi da su istražene prostorije rađene u više faza, od 1. do 6. stoljeća. Istraženi dijelovi arhitekture smješteni jugoistočno od crkve sv. Jakova pripadaju starijem horizontu, dok su prostorije evidentirane ispod i neposredno uz crkvenu arhitekturu mlađe i datiraju se u razdoblje kasne antike. Međusoban odnos, veličina kao niti funkcije većine istraženih prostorija nisu poznate. Unutar istraženih prostorija evidentirane su podnice rađene različitim tehnikama, poput <i>opus tessellatum</i> odnosno podnica izrađenih od hidraulične žbuke. Kako je vidljivo iz objavljenih fotografija s istraživanja jugozapadno od apside crkve sv. Jakova evidentirani su ostatci stupova (lat. <i>suspensurae</i>) koji su nosili podnicu hipokausta (lat. <i>hypocaustum</i>) izrađeni od opeka četvrtasta oblika, dok su unutar ostalih prostorija evidentirani kanali za vodu, veća količina ulomaka tubula, krovnih opeka, imbreksa, ulomci žbuke sa zidova među kojima i primjerci sa sačuvanim freskama, ulomci mramornih pločica, ulomci sedre i dr. nalazi.</p>	
Veća količina ulomaka keramike, staklenih posuda, uljanica, amfora, pitosa, novčića, pršljena za vretena koluti i dr. nalaza. Ulomci stupova i reljefa, pragovi, žrvnjevi, kamene posude i cijevi. Ulomci kamenih urni.	
1. – 6. stoljeće.	
Š. BATOVIĆ, 1974a, 280-281; 1980b, 12; 1981, 85-90, T. LX, LXI, LXII, LXIII; B. MIGOTTI, 1991, 15, kat. br. 1, T. XXX, 3; I. BATOVIĆ – Š. BATOVIĆ, 1993, 214, T. 1-18; 215, T. 2-19; 223, 227, T. VIII; 230, T. XI, Sl. 1; A. UGLEŠIĆ, 2002, 43, Sl. 32; 44, Sl. 33; M. DUBOLNIĆ GLAVAN, 2015, 473, br. 37.	

121.	Vrsi – položaj Oklade (Karta 1, 121; Karta 4, 121; 121.)
Neistraženo, terenski pregled.	
Pretpostavljeni ostatci rimske ruralne arhitekture s pripadajućom nekropolom.	
<p>Lokalitet se nalazi oko 1 km istočno od Ninskog zaljeva i istočno od crkve sv. Jakova na položaju Oklade. Mikrolokacija nalazišta nije poznata.</p> <p>Na lokalitetu su evidentirani ostatci arhitekture, grobovi i dr. nalazi iz rimskog razdoblja.</p>	
Ulomci pokretne arheološke građe.	
Grobovi.	
Razdoblje Carstva.	
I. BATOVIĆ – Š. BATOVIĆ, 1993, 215, T. II, 16; 223.	

122.	Vrsi – sv. Toma/Sutmijan (Karta 1, 122; Karta 4, 122.)
Neistraženo, terenski pregled/2013. godina.	
Pretpostavljeni ostatci rimske ruralne arhitekture.	
Lokalitet se nalazi u blizini srednjovjekovne crkvice sv. Tome jugoistočno od današnjeg naselja Vrsi. Na površini je vidljiva gromila s ulomcima keramike i krovnih opeka iz rimskog razdoblja.	
Ulomci keramike i krovnih opeka.	
Razdoblje Carstva.	
I. BATOVIĆ – Š. BATOVIĆ, 1993, 214, T. I, 12; 215, T. II, 15; 219, 223.	
123.	Vrsi – sv. Mihovil (Sutomija), položaj Cimatorje (Karta 1, 123; Karta 4, 123; Sl. 63. – Sl. 65.)
Djelomično istraženo, probna arheološka istraživanja/1958. godina.	
Pretpostavljeni ostatci rimske ruralne arhitekture.	
Lokalitet se nalazi unutar mjesnog groblja na položaju Cimatorje u sjeverozapadnom dijelu naselja. Tijekom probnih arheoloških istraživanja provedenih na današnjem mjesnom groblju u Vrsima utvrđeno je da je starohrvatska crkvice sv. Mihovila izgrađena nad ostacima jedne prostorije koja je pripadala većem objektu iz rimskog razdoblja.	
Razdoblje Carstva.	
B. MIGOTTI, 1991, 15, kat. br. 2; I. BATOVIĆ – Š. BATOVIĆ, 1993, 214, T. I, 7; 215, T. II, 6; 223, 224, 231, T. XII, Sl. 1.	
124.	Vrsi – položaj Močilo (Karta 1, 124; Karta 4, 124.)
Neistraženo, terenski pregled.	
Pretpostavljeni ostatci rimske ruralne arhitekture.	
Lokalitet se nalazi oko 500 m sjeveroistočno od mjesnog groblja u Vrsima. Na lokalitetu su evidentirani ostatci arhitekture iz rimskog razdoblja.	
Razdoblje Carstva.	
I. BATOVIĆ – Š. BATOVIĆ, 1993, 215, T. II, 5; 223.	
125.	Vrsi – položaj Jasenovo (Karta 1, 125; Karta 4, 125.)
Neistraženo, terenski pregled/2012. godina.	
Ostatci rimske ruralne arhitekture s pripadajućom nekropolom.	
Lokalitet se nalazi u sjeverozapadnom dijelu naselja Vrsi u blizini crkve sv. Lovre, na predjelu Jasenovo.	
Prilikom obrade poljoprivrednih površina smještenih jugozapadno od crkve sv. Lovre evidentirani su ostatci arhitekture iz rimskog razdoblja, dok je istočno evidentiran veći broj grobova sa spaljenim ostacima pokojnika.	
Grobovi sa spaljenim ostacima pokojnika.	
Razdoblje Carstva.	
I. BATOVIĆ – Š. BATOVIĆ, 1993, 215, T. II, 4; 223.	

126.	Vrsi – položaj Jasenovo (Karta 1, 126; Karta 4, 126; Sl. 66, i 67.)
Neistraženo, terenski pregled/2013. godina.	
Ostatci rimske ruralne arhitekture.	
Lokalitet se nalazi uz sjeveroistočnu obalu uvale Jasenovo, odnosno uz jugozapadnu obalu izduženog poluotoka koji se u smjeru sjeverozapad – jugoistok pruža sjeverozapadno od današnjeg naselja Vrsi.	
Na lokalitetu su evidentirani ostatci objekta vidljivih dimenzija 35,70×20 metara. Objekt je izduženog pravokutnog tlocrta smjera, pružanja sjeverozapad – jugoistok. Unutar objekta vidljive su najmanje dvije prostorije sa zidovima širine 50 cm i temeljnom stopom širine 70 centimetara. Zidovi su rađeni od priklesanog kamena s ispunom od manjeg kamena povezanog obilnim nanosima žbuke. Širina vanjskog zida objekta, koji se u dužini od 35,70 m pruža paralelno s obalom iznosi 1,20 metra.	
Veća količina ulomaka krovnih opeka, grube keramike i amfora.	
Razdoblje Carstva.	
Neobjavljeno.	

127.	Vrsi – Blizumne (Karta 1, 127; Karta 4, 127.)
Neistraženo, terenski pregled.	
Pretpostavljeni ostatci rimske ruralne arhitekture.	
Lokalitet se nalazi sjeveroistočno od današnjeg naselja Vrsi, unutar obradivih poljoprivrednih površina na položaju Blizumne.	
Na lokalitetu je krajem 19. stoljeća pronađena manja ploča bez natpisa, dok se neposrednoj blizini u više navrata nailazilo na ulomke keramike, krovnih opeka, amfora i grobova iz rimskog razdoblja koji upućuju na postojanje ruralne arhitekture s pripadajućom nekropolom ili nekropole iz rimskog razdoblja na tom položaju.	
Ulomci keramike, krovnih opeka i amfora. Grobovi, građevinski natpis (OS 2).	
Razdoblje Carstva.	
M. SUIĆ, 1950, 53-58; Š. BATOVIĆ, 1981, 86; I. BATOVIĆ – Š. BATOVIĆ, 1993, 223.	

128.	Vrsi – (polu)otok Zečevo, Gospa od Zečeva (Karta 1, 128; Karta 4, 128.)
Neistraženo, terenski pregled.	
Pretpostavljeni ostatci rimske ruralne arhitekture s pripadajućom nekropolom.	
Lokalitet se nalazi na krajnjem sjeverozapadnom dijelu naselja Vrsi, na (polu)otoku Zečevo. Uokolo crkve Gospe od Zečeva evidentirani su ostatci arhitekture iz rimskog razdoblja.	
Ulomci krovnih opeka iz rimskog razdoblja. Nadgrobna stela (NS 42).	
Razdoblje Carstva.	
I. BATOVIĆ – Š. BATOVIĆ, 1993, 215, T. II, 1; 223.	

### 11. 1. 3. Teritorij nepoznate zajednice (*Pasini* ?)

129.	Radovin – zaselak Pajići (Karta 1, 129.)
Neistraženo, terenski pregled/2007. godina.	

Pretpostavljeni ostatci rimske ruralne arhitekture s pripadajućom nekropolom.
Lokalitet se nalazi u neposrednom okolišu obiteljske kuće u vlasništvu Roberta Vranića u zaseoku Pajići u Radovinu. Prilikom čišćenja terena uokolo kuće, evidentirana je veća količina ulomaka građevinskog materijala iz rimskog razdoblja i ljudske kosti.
Veća količina ulomaka građevinske opeke iz rimskog razdoblja.
Razdoblje Carstva.
<i>Izješća hrvatskih muzeja</i> , 2008, 901.

130.	Podvršje – Glavčine (Karta 1, 130; Sl. 68.)
Djelomično istraženo/2002.-2005. godina, 2007. godina, 2012. godina, 2015. godina.	
Pretpostavljeni ostatci rimske ruralne arhitekture s pripadajućom nekropolom/ostatci hrama.	
Lokalitet se nalazi jugozapadno od naselja Podvršje, 300 m istočno od županijske ceste ŽC 6007 Zadar – Ražanac, unutar poljoprivrednih obradivih površina u privatnom vlasništvu na dijelu k.č. 52/64 k.o. Radovin. Tijekom dugogodišnjih arheoloških istraživanja dvojnih ranokršćanskih crkvi ( <i>geminae</i> ) utvrđeno je da najstarijem horizontu na lokalitetu pripadaju ostatci djelomično sačuvanog objekta kružna tlocrta promjera cca 18,5 m koji je interpretiran kao hram ( <i>tholos</i> ) iz rimskog razdoblja. Ostacima hrama pripadaju i ostatci dvije podnice s debljim naslagama pepela koje su evidentirane ispod podnice južne crkve iz starokršćanskog razdoblja. Sjeverno od hrama pretpostavljaju se ostatci većeg trga. Veća količina ulomaka keramike od 1. stoljeća do ranobizantskog razdoblja, veća količina ulomaka kamene plastike iz rimskog razdoblja, ulomci crkvenog namještaja od prokoneškog mramora. Brončana fibula i rimski carski novac od prve polovine 2. do kraja 4., odnosno početka 5. stoljeća. Ulomak nadgrobne stele (NS 43), grobovi u amforama (GR 38, 39 i 40), zidane grobnice (GR 41, 42, 44, 45 i 46), jama pokrivena krovim opekama (GR 37) i grob od krovnih opeka (GR 43). Dva sarkofaga iz kasne antike (NS 44). Građevni natpis o obnovi hrama posvećenog sirijskim bogovima (OS 3).	
1. stoljeće – kasna antika.	
A. UGLEŠIĆ, 2002, 45-50; 2004; 2004a; 2006a, 301-304; 2009a, 139-148; 2017, 112-133; 2017a, 653-665; A. UGLEŠIĆ – K. GUSAR, 2013, 623-625.	

131.	Ljubač/Ljubački stanovi – zaselak Marušići (Karta 1, 131.)
Neistraženo, terenski pregled.	
Pretpostavljeni ostatci keramičarske radionice (?).	
Lokalitet se nalazi u blizini zaseoka Marušići u Ljubačkim stanovima. Na lokalitetu su evidentirani ostatci arhitekture iz rimskog razdoblja koji su pripisani ostacima <i>ciglane</i> .	
Razdoblje Carstva.	
Š. BATOVIĆ, 1983, 30.	

132.	Rtina – uvala Plemići (Karta 1, 132.)
Arheološka istraživanja u tijeku/2009. godina, 2012. godina – danas.	
Ostatci rimske ruralne arhitekture s pripadajućom keramičkom radionicom i nekropolom na kopnu i pristaništem u moru.	
Lokalitet se nalazi na obalnom dijelu duboke uvale Plemići formirane između današnjih naselja Ljubač i Rtina. Tijekom dosadašnjih arheoloških istraživanja na kopnenom dijelu lokaliteta u profilu obale evidentirani su ostatci rimske ruralne arhitekture od koje su evidentirani ostatci zida debljine 2 m, izrađenog od kamena lomljenca povezanog žbukom, koji najvjerojatnije predstavlja periferni zid arhitektonskog kompleksa i odvodni kanal izrađen od kamena i tegula. Uz ostatke arhitekture na lokalitetu su evidentirani dijelovi keramičarskih peći i kulturni slojevi s većim naslagama nagorene zemlje s većom količinom ulomaka amfora ravnog dna, keramičkog posuda i građevinske keramike koji upućuju na postojanje proizvodnog centra na lokalitetu. Kopnenom dijelu lokaliteta pripada nekropola od koje je istražen jedan grob. Sastavni dio lokaliteta je i luka čiji su ostatci danas sačuvani u vidu dva gata međusobno udaljena oko 200 m, koji su tvorili pristanište. Gatovi izrađeni od kamena lomljenca, danas su sačuvani u širini od 6 metara. U podmorju istočnog pristaništa evidentirana je veća količina ulomaka pokretne arheološke građe.	
Ulomci poklopaca amfora, amfora, kućanske keramike za svakodnevnu uporabu, krovnih opeka od kojih po jedna s pečatom radionice <i>M[VTTIEN]</i> i <i>EX OF L TETTI DE[SEDES]</i> . Bakreni novac iz razdoblja cara Augusta (27. pr. Krista – 14.) kovan u Efezu oko 25. godine pr. Krista. Jama prekrivena krovnim opekama u formi dvoslivnog krova (GR 48).	
Razdoblje Carstva.	
I. BORZIĆ et al., 2013, 52-53; M. ILKIĆ – M. PARICA, 2013, 638-639; M. ILKIĆ, 2017, 103-107; 2017a, 155, 171, kat. br. 93.	

#### 11. 1. 4. Teritorij Blandone (*Blandona*)

133.	Sv. Filip i Jakov – položaj Dvorine/Rogovski dvor/Rogovšćica (Karta 1, 133; Karta 5, 133.)
Djelomično istraženo/2007. godina, 2010.-2012. godina.	
Ostatci rimske ruralne arhitekture.	
Lokalitet se nalazi u jugozapadnom dijelu plodnog Rogovskog polja na položaju Rogovski dvor/Dvorine, objekta iz 11. stoljeća, unutar k.č. 2757 k.o. Sv. Filip i Jakov sjeveroistočno od središta mjesta. Krajem 19. stoljeća na lokalitetu su evidentirani ostatci zidova i ulomci keramike iz rimskog razdoblja i jame kruškolika oblika. Recentnim zaštitnim arheološkim istraživanjima lokaliteta uz jugoistočni perimetralni nekadašnjeg zid dvora evidentirani su ostatci tri zida sačuvana u temeljnoj stopi koji su pripisani rimskom razdoblju. Zidovi su položeni izravno na matičnu stijenu. Tijekom istraživanja su označeni brojevanim oznakama 16, 17 i 18. Vezani su žućkasto-crvenkastom žbukom krupne granulacije. Gradnjom jugoistočnog perimetralnog zida objekta iz mlađih razdoblja zidovi su preslojeni.	
Ulomci keramike i imbreksa.	



Rimski carski novac datiran u 4. stoljeće.
Razdoblje Carstva.
G. URLIĆ – IVANOVIĆ, 1881a, 156; L. JELIĆ, 1899, 100; B. ILAKOVAC, 1971, 93, br. 4; Sl. 2, 4; F. ĐINĐIĆ, 2006, 163-167; 2006a, 301; 2008, 393-395; F. ĐINĐIĆ – I. ZORIĆ, 2008, 98-105; I. ZORIĆ, 2013, 597-598.

134.	Sv. Filip i Jakov – položaj Vilišnice (Karta 1, 134; Karta 5, 134.)
Neistraženo, terenski pregled/sredina 20. stoljeća.	
Pretpostavljeni ostatci rimske ruralne arhitekture.	
Lokalitet se nalazi sjeveroistočno od središta mjesta Sv. Filip i Jakov i jugoistočno od lokaliteta Rogovo, unutar plodnih poljoprivrednih površina na predjelu Vilišnice. U pravcu sjeverozapad-jugoistok presječen je vododerinom. Sjeveroistočno od lokaliteta nalazi se, danas zapušten, bunar s izvorom vode Dragonj.	
Na lokalitetu su evidentirani ostatci zidova koji su danas vidljivi u obliku terasa. Prema podacima koje donosi B. Ilakovac, na lokalitetu je sredinom 20. stoljeća, uz istočni rub lokalnog puta koji od zaseoka Batore vodi prema trasi starog puta Providurac, bio vidljiv zid debljine 88 cm koji se mogao pratiti u dužini oko 200 m, nakon čega je skretao prema zapadu na način da je ograđivao cijeli prostor Vilišnice. Interpretiran je kao perimetralni zid rimske ruralne arhitekture.	
Ulomci keramike, pitosa i krovnih opeka.	
Razdoblje Carstva.	
B. ILAKOVAC, 1971, 92-93, br. 3; Sl. 2, 3.	

135.	Sv. Filip i Jakov – sv. Mihovil, sv. Roko (Karta 1, 135; Karta 5, 135.)
Neistraženo, terenski pregled/sredina 20. stoljeća.	
Pretpostavljeni ostatci rimske ruralne arhitekture.	
Lokalitet se nalazi sjeveroistočno od središta mjesta Sv. Filip i Jakov, uokolo današnje crkve sv. Roka, unutar prirodnog platoa od kojeg se jugozapadno i zapadno prostiru plodne poljoprivredne površine. Oko 60 m jugoistočno od današnje crkve nalazi se bunar s izvorom vode.	
Na lokalitetu su evidentirani ulomci krovnih opeka, imbreksa, okruglih i pravokutnih cigli koji se mogu datirati u rimsko razdoblje te obrađeni kamen.	
Ulomci keramičkih posuda, krovnih opeka, imbreksa i dr. građevinske keramike.	
Razdoblje Carstva.	
L. JELIĆ, 1899, 89; B. ILAKOVAC, 1971, 93-94, br. 5; Sl. 2, 4.	

136.	Sv. Filip i Jakov – Kapelica/sv. Hadrijan (Karta 1, 136; Karta 5, 136.)
Djelomično istraženo/kraj 19. stoljeća, 2002.-2003. godina, 2004. godina.	
Pretpostavljeni ostatci rimske ruralne arhitekture s pripadajućom nekropolom na kopnu i pristaništem u moru.	
Lokalitet se nalazi oko 1 km sjeverozapadno od ostataka rimske ruralne arhitekture u uvali Bošana. U dijelu uvale Bošana, na položaju Kapelica, na kopnu i u moru su krajem 19. stoljeća bili vidljivi ulomci mramora, stupova i dijelovi zidova dok L. Jelić na navedenom položaju ubicira ostatke starokršćanske crkve posvećene sv. Hadrijanu.	

Uz ostatke na kopnu, 30-ak metara zapadno u moru, evidentirani su ostatci pristaništa oblika jezičca dugog oko 15 m i širokog 5 m, građenog od velikih nepravilnih kamenih blokova i parporata.
Ulomci amfora, tubula i krovnih opeka, od kojih jedna s pečatom radionice <i>Pansiana</i> . Grobovi u urnama i amforama (GR 49).
Razdoblje Carstva/kasna antika.
G. URLIĆ – IVANOVIĆ, 1881, 28; L. JELIĆ, 1899, 35, 42, 56, 98-99; B. MIGOTTI, 1991, 36, kat. br. 52; A. UGLEŠIĆ, 2002, 71; Z. BRUSIĆ – F. ĐINĐIĆ, 2004, 89-92; F. ĐINĐIĆ, 2005, 104-108.

137.	Sv. Filip i Jakov – otočić Frmić (Karta 1, 137; Karta 5, 137.)
Neistraženo, terenski pregled/1971. godina.	
Ostatci rimske ruralne arhitekture.	
Otočić Frmić nalazi se po sredini Pašmanskog kanala, nasuprot obalnog dijela naselja Sv. Filip i Jakov. Riječ je manjem otočiću, površine oko 1 ha. U središnjem dijelu otoka evidentirani su ostatci većeg objekta nepoznate namjene iz rimskog razdoblja, sa zidovima sačuvanim u temeljnoj stopi. U središnjem dijelu objekta nalazi se cisterna za vodu bačvasta svoda, dimenzija 573×406 centimetara. Zidovi cisterne su s unutrašnje strane obloženi s tri sloja žbuke, dok su na svodu vidljivi tragovi hidraulične žbuke. Na rubnim dijelovima otoka evidentiran je veći broj zidova ojačanih kontraforima koji su definirani kao ... <i>perimetralni zidovei otoka</i> dok su na južnom dijelu otoka evidentirane tri paralelne jame izdubljene u stijeni, dimenzija 100-120×50×22 centimetara. Integralni dio objekta bilo je i manje pristanište podignuto uz zapadnu obalu otoka čiji se ostatci danas nalaze na dubini od 1,3 do 7 metara. Izgrađeno je od kamena lomljenca u obliku slova „L“. Uokolo ostataka pristaništa evidentirano je balasno kamenje i veća količina ulomaka grube keramike iz rimskog razdoblja.	
Ulomci keramike, amfora i krovnih opeka uokolo ostataka pristaništa. Fibula s ukrasom upisanog jednakokrakog križa i bakreni novac cara Maksimijana pohranjeni unutar zbirke Franjevačkog samostana sv. Dujma u Kraju na otoku Pašmanu. <sup>3140</sup>	
Kasna antika.	
Ć. M. IVEKOVIĆ, 1932, 156; Š. BATOVIĆ, 1974a, 293; D. VRSALOVIĆ, 1974, 36; 1979, 186-187; 2011, 98, bilj. 421; B. NEDVED, 1990, 231; Z. BRUSIĆ, 1991, 225, 226, bilj. 2. B. ILAKOVAC, 1971a.	

138.	Biograd na Moru – Primorje/Bošana (Karta 1, 138; Karta 5, 138; Sl. 72.)
Djelomično istraženo, terenski pregled/kraj 19. stoljeća, 1973. godina, 2009. godina.	
Ostatci rimske ruralne arhitekture s pripadajućom nekropolom na kopnu i pristaništem u moru.	
Lokalitet se nalazi sjeverozapadno od Biograda, u istoimenoj uvali između naselja Sv. Filip i Jakov i Biograda. Na lokalitetu su u drugoj su polovici 19. stoljeća na kopnu i u moru evidentirani ostatci arhitekture, olovnih cijevi vodovoda, ulomci keramike i dr. nalazi iz rimskog razdoblja. Sastavni dio objekta prema M. Suiću je <i>puteal</i> koji je funkcionirao na principu dva cilindra, vanjskog i unutarnjeg. Na lokalitetu su danas, u profilu obale, u dužini od nekoliko desetaka metara vidljivi ostatci zidova, podnica i sustava za zagrijavanje koji su pripadali hipokaustu (lat. <i>Hypocaustum</i> ).	

<sup>3140</sup> B. NEDVED, 1990, 231.

Funkcionalni dio objekta predstavljaju ostatci nekadašnje obale i pristaništa u moru. U moru se paralelno s obalom, u dužini od oko 50 m pruža niz kamenih blokova koji predstavljaju ostatke nekadašnje obale iz rimskog razdoblja. Sjeverozapadno od linije nekadašnje obale, do dubine od 3 m, nalaze se ostatci pristaništa okomitog na obalu. Sastoji se od dva lukobrana izrađena od manjeg i srednjeg amorfnog kamena koji je danas razasut. Južni lukobran, koje je ujedno štitilo luku od južnih vjetrova ima oblik slova „L“. Dug je oko 80 m nakon čega pod pravim kutom skreće za oko 40 m u smjeru zapada. Drugi, zapadni lukobran koji je štitio luku od udara sjeverozapadnih vjetrova, nešto je kraći. Prema B. Ilakovcu i D. Vrsaloviću uz lukobrane su evidentirani ostatci kamenih kolona za vezivanje brodova, promjera 40 centimetara.

Grob izrađen od krovnih opeka, zidane grobnice (GR 50).

Ulomak epistelne grede (ZN 13) i ulomak donjeg dijela kipa (ZN 69).

Unutar pristaništa pronađeno je balasno kamenje, ulomci amfora, pitosa, krovnih opeka, imbreksa, okruglih cigli i keramičkih posuda, zatim drveni koloturnik, koštane igle s kuglastom glavom koje su bile u uporabi od 1. do 4. stoljeća.

Ulomci krovnih opeka s djelomično sačuvanim pečatima radionica *Pansiana* i *Solonas*, ulomak keramičke posude s reljefnim prikazom konjanika, proizvod korintskih radionica od sredine 2. do kraja 3. stoljeća, veći broj ulomaka različitog keramičkog posuđa iz istočnomediteranskih, sjevernoafričkih, sjevernoitalskih i korintskih radionica te ulomci keramičkih svjetiljki.

Pređica izrađena od bakrene slitine koja je pripadala pojasmu remenu datirana u drugu polovicu 2. i početak 3. stoljeća, stakleni žeton za igru. Veća količina koštica maslina i koštice oraha.

1. – 4. stoljeće.

G. URLIĆ – IVANOVIĆ, 1880, 75-76; 1881, 28; G. ALAČEVIĆ, 1898, 2; L. JELIĆ, 1899, 35, 42, 56, 98-99; M. RADMAN, 1952, 202; M. SUIĆ, 1981, 281; 2003, 333; D. VRSALOVIĆ, 1974, 36, 49; 2011, 96, bilj. 413; 220, T. 58, 1 i 2; B. NEDVED, 1992, 216-217; S. GLUŠČEVIĆ, 1997, 257, T. IV, 6; T. VIII, 1; A. UGLEŠIĆ, 2002, 71, bilj. 140; N. URODA, 2004, 80-83; Z. BRUSIĆ – F. ĐINĐIĆ, 2004, 88-89; M. PARICA, 2010, 500-501; M. ILKIĆ – M. PEŠIĆ, 2012, 639-647.

139.	Biograd na Moru – Kumenat (Karta 1, 139; Karta 5, 139; Sl. 73.)
Djelomično istraženo, terenski pregled/kraj 19. stoljeća, 1968. godina, 2004. godina, 2013. godina.	
Ostatci rimske ruralne arhitekture s pripadajućim pristaništem.	
Lokalitet se nalazi oko 2 km jugoistočno od Biograda, između uvale Studenac na sjeverozapadu i rta Rtine (rt Dominis) na jugoistoku.	
Tijekom 1968. godine na lokalitetu su provedena zaštitna arheološka istraživanja tijekom kojih su na kopnenom dijelu lokaliteta utvrđeni ostatci većeg broja zidova, različitih vrsta podnica, cisterni, dijelovi kanalizacijskog sustava i dijelovi postrojenja za preradu maslina koji su pripadali ostacima većeg arhitektonskog kompleksa iz rimskog razdoblja. Kako je vidljivo iz tlocrta, ostatci objekta pružaju se u dužini preko 150 m uz današnju obalu. Unutar istraženih dijelova arhitekture istraženi su ostatci dviju cisterni, veće smještene na sjevernoj strani kompleksa i manje smještene na jugoistočnoj strani s podovima izvedenim u tehnici <i>opus spicatum</i> . U jednom od kutova manje cisterne nalazio se kružni otvor za skupljanje taloga. Uz ostatke arhitekture, na lokalitetu su istraženi ostatci oko 10 000 kvadratičnih jama, najvjerojatnije u funkciji poljoprivrednog iskorištavanja zemljišta. Funkcionalni dio opisanog kompleksa bilo je pristanište, izgrađeno u dugoj zaštićenoj uvali čiji se ostatci danas nalaze na dubini od 2 do 5 metra. Ukupna dužina pristaništa iznosi oko 70 m s orijentacijom istok-zapad. U središnjem je dijelu široko oko 25 metara. Izrađeno je u obliku jezičca s isturenim završetkom koji je najvjerojatnije imao funkciju zaštite luke od valova za vrijeme	

južnih vjetrova. Vanjsko lice izrađeno je od većeg masivnog kamena, dok je unutrašnjost popunjena sitnijim kamenom.
Ulomci keramike iz 1. i 2. stoljeća, ulomci amfora tipa Forlimpopoli i Portorecanati iz 1. stoljeća. Plodovi borove šiške, oraha i badema.
Ostatci arhitekture: početak 1. stoljeća. Pristanište: 1. i 2. stoljeće.
Š. BATOVIĆ, 1971a, 281-282; B. ILAKOVAC, 1971, 100, bilj. 97; 1992, 279-290; D. VRSALOVIĆ, 1974, 36, 48; 2011, 97, bilj. 415; Z. BRUSIĆ, 2008, 387; M. PEŠIĆ, 2014, 479. Inventarna knjiga Zavičajnog muzeja Biograd na Moru.

140.	Biograd na Moru – otočić Oštarije/Kumentić (Karta 1, 140; Karta 5, 140.)
Djelomično istraženo/1970. godina, 2004. godina.	
Ostatci pristaništa.	
Otočić Oštarije nalazi se na jugoistočnom ulazu u Pašmanski kanal, nasuprot obližnjeg kopna i arheološkog lokaliteta Kumenat. Ukupna površina otočića iznosi oko 12 km <sup>2</sup> . U rimskom razdoblju je bio sastavni dio obližnjeg kopna. Uokolo otočića izvršeno je hidroarheološko rekognosciranje tijekom kojeg je uz sjevernu obalu, na dubini od 1 do 2 m, evidentirano pristanište iz rimskog razdoblja. Pristanište ima oblik slova „L“. Dugo je oko 28 m i prosječne širine 9 do 10 metara. Građeno je od pritesanog kamena lomljenca. Orijentirano je u smjeru sjever – jug štiteći brodove od južnog i zapadnog vjetra. U podmorju između otočića i kopna, na dubini od 1 m, evidentirani su ostatci dva zida. Prvi zid, dužine oko 30 i širine oko 2 m, smjera pružanja sjeveroistok – jugozapad građen je od kamena lomljenca. Drugi zid, širine 2 m, orijentiran je u smjeru sjever – jug.	
Ulomci keramičkih posuda, krovnih opeka, imbreksa i amfora datiranih u razdoblje kasne antike. Balastno kamenje.	
Ostatci na kopnu: 1. stoljeće – kasna antika. Pristanište: 1. i 2. stoljeće.	
G. URLIĆ – IVANOVIĆ, 1881, 43; D. VRSALOVIĆ, 1974, 36, 48; B. ILAKOVAC, 1992, 287-289; Z. BRUSIĆ, 2007, 19; 2008, 387.	

141.	Biograd na Moru – Zidine (Karta 1, 141; Karta 5, 141.)
Djelomično istraženo/2010. godina.	
Ostatci rimske ruralne arhitekture.	
Lokalitet se nalazi oko 7 km sjeverno od Biograda na Moru i 1 km sjeverno od položaja Vrbica na uzdignutom platou između obradivih poljoprivrednih površina, na položaju Zidine. Na lokalitetu se nalaze ostatci objekta, dimenzija 26×24 m, koji se definira kao <i>villae rusticae</i> iz rimskog razdoblja.	
Svjetiljka s piramidalnom ručkom i geometrijskim ukrasom na disku iz kasne antike.	
Kasna antika (?).	
L. JELIĆ, 1899, 97; B. ILAKOVAC, 1971, 99-100, br. 25; Sl. 2, 25; BIOGRAD, 2007, 23; B. MALJKOVIĆ, 2011, 589-591.	

142.	Biograd na Moru – Baštijunski brig Zapad (Karta 1, 142; Karta 5, 142; Sl. 74.)
Djelomično istraženo/2009. godina.	
Ostatci rimske ruralne arhitekture.	
Lokalitet se nalazi sjeverozapadno od Vranskog jezera, na području prostiranja odlagališta otpada grada Biograda i Općine Pakoštane, na području planirane izgradnje „Golf centra Biograd“. Na lokalitetu su provedena zaštitna arheološka istraživanja tijekom kojih su istraženi ostatci prostorije dimenzija 5,60×7 m iz rimskog razdoblja. Zidovi prostorije većim su dijelom sačuvani u temeljnoj stopi s jednim ili dva reda kamena, odnosno s mjestimično sačuvanim zidovima u visini jednog do tri reda kamena. Zidovi su rađeni u tehnici <i>opus incertum</i> . Kao temelj zidova na više je mjesta iskorištena matična stijena.	
Veća količina krovnih opeka i imbreksa te manja količina ulomaka keramike.	
Razdoblje Carstva.	
D. MARŠIĆ, 2009a, 506; K. A. GIUNIO, 2010, 537-539.	

143.	Biograd na Moru – Baštijunski brig Istok (Karta 1, 143; Karta 5, 143.)
Neistraženo, terenski pregled/2009. godina.	
Pretpostavljeni ostatci rimske ruralne arhitekture.	
Lokalitet se nalazi nekoliko stotina metara sjeveroistočno od lokaliteta Baštijunski brig Zapad, uz sjeverozapadni rub plodnog vranskog polja. Na površini lokaliteta evidentirani su ostatci arhitekture, ulomci krovnih opeka i amfora iz rimskog razdoblja.	
Ulomci krovnih opeka i amfora.	
Razdoblje Carstva.	
D. MARŠIĆ, 2009a, 506-507.	

144.	Pakoštane – Jamice/Janice (Karta 1, 144; Karta 5, 144.)
Djelomično istraženo, sustavna arheološka istraživanja u tijeku/kraj 19. stoljeća, početak 20. stoljeća, 1963. godina, 2004. godina – danas.	
Ostatci rimske ruralne arhitekture s pripadajućom nekropolom na kopnu i pristaništem u moru.	
Lokalitet se nalazi oko 100 m jugoistočno od mjesta Pakoštane u blizini mjesnog groblja, na povoljnom geografskom položaju, uz samu obalu uz koju se nalazi niz izvora s pitkom vodom. Tijekom 1963. godine M. Suić je proveo probna arheološka istraživanja tijekom kojih je na kopnu istražen termalni dio, skladišni prostor, podovi bazena za vodu te dio stambenog prostora većeg objekta iz rimskog razdoblja. U funkciji ostataka arhitekture na kopnu izgrađeno je pristanište nepravilna, ovalna oblika koje se danas nalazi na dubini od 1,80 do 2 metra. Izrađeno je od kamena lomljenca i kamenih blokova s bridnjacima. Istočno od pristaništa, skoro okomito na obalu i otočić Sv. Justina, u smjeru jugozapada, proteže se dugi prirodni greben koji se u rimskom razdoblju nalazio iznad morske razine tvoreći valobran koji je štitio luku od udara većine vjetrova.	
Dva ulomka krovnih opeka s djelomično sačuvanim pečatom radionice <i>Solonas</i> . Četiri primjerka carskog novca od kojih je najbolje sačuvan sestercij iz razdoblja cara Trajana s početka 2. stoljeća. Vrč s dvije ručke proizvod sjevernoitalskih radionica tijekom 1. i 2. stoljeća, ulomci maloazijske terra sigillate tipa Hayes 60 i Hayes 80 koja se datira u razdoblje od kraja 1. do polovice 2. stoljeća, zatim različite vrste kuhinjskog posuđa maloazijske i grčke provenijencije iz istog razdoblja.	

Vrč bikoničnog oblika s ubodima ispisano <i>SALONI</i> u gornjem dijelu tijela između ručki. Ostatci šljiva, breskvi, badema, maslina i dr. plodova.
Ostatci arhitekture na kopnu: razdoblje Carstva. Luka: 1.-3. stoljeće.
F. BULIĆ, 1888a, 61-62; L. JELIĆ, 1899, 121; Ć. M. IVEKOVIĆ, 1932, 155; D. VRŠALOVIĆ, 1974, 36; 2011, 97, 219, T. 57, 1 i 2; V. JAKIĆ – CESTARIĆ, 1987, 135-136; B. NEDVED, 1990, 230; J. MEDER, 2003, 92; Z. BRUSIĆ, 1977, 56; 2005a, 191-192; 2006, 306-307; M. ILKIĆ – M. PARICA – M. MEŠTROV, 2008, 212-221; L. BEKIĆ, 2012, 541-544; L. BEKIĆ – M. PEŠIĆ – R. SCHOLZ – M. MEŠTROV, 2016, 7-22.

145.	Pakoštane – položaj Jaz (Karta 1, 145; Karta 5, 145.)
Djelomično istraženo/2005. godina.	
Ostatci solane.	
Lokalitet se nalazi u podmorju manje lučice Jaz, u središnjem dijelu naselja Pakoštane. Na lokalitetu su provedena hidroarheološka istraživanja tijekom kojih su djelomično istraženi ostatci veće solane iz rimskog razdoblja, koji se danas nalaze na dubini od 2,05 do 2,15 m ispod morske razine. Solanu tvori niz bazena izrađenih u obliku drvenih konstrukcija od drvenih pilona i dasaka postavljenih na nož.	
1. – 2. stoljeće.	
Z. BRUSIĆ, 2005a, 191-192; 2006, 306-307; 2007, 16; M. ILKIĆ – M. PARICA – M. MEŠTROV, 2008, 212-221; I. RADIĆ ROSSI, 2011, 276-279; A. UGLEŠIĆ – M. PARICA, 2013, 151.	

146.	Pakoštane – položaj Glavica (Karta 1, 146; Karta 5, 146; Sl. 75.)
Neistraženo.	
Ostatci rimske ruralne arhitekture.	
Podatci o lokalitetu poznati su na temelju pregleda Fototeke Zavičajnog muzeja Biograd na Moru. U Fototeci Zavičajnog muzeja Biograd nalazi se nekoliko fotografija s položaja Glavica u Pakoštanima na kojima su vidljivi ostatci rimske ruralne arhitekture. Na fotografijama se vide ostatci dvije veće prostorije ili bazena. Zidovi objekta su rađeni od priklesanog kamena uz obilno korištenje žbuke. Sačuvani su do visine od 1,5 do preko 2 metra. Unutar objekta je izraslo nekoliko stabala.	
Razdoblje Carstva.	
Neobjavljeno. Fototeka Zavičajnog muzeja Biograd na Moru.	

147.	Pakoštane – Crkvina/crkva sv. Marije (Gospa od Zablaca) (Karta 1, 147; Karta 5, 147.)
Djelomično istraženo, terenski pregled, slučajni nalazi, sustavna arheološka istraživanja u tijeku/kraj 19. stoljeća/1909. godina/2006. godina – danas.	
Pretpostavljeni ostatci rimske ruralne arhitekture s pripadajućom nekropolom.	
Lokalitet se nalazi oko 200 m zapadno od obale Vranskog jezera i istočno od županijske ceste 6064 Miranje – Vrana – Pakoštane, unutar k.č. 51/3 k.o. Pakoštane na položaju Košević.	

<p>Uz ostatke arhitekture, krajem 19. stoljeća na okolnim poljoprivrednim površinama evidentirani su ulomci keramike, krovnih opeka, okruglih cigli koje su se koristile u gradnji hipokausta, pravokutne opeke, ulomci mramora, podnice izrađene u tehnici <i>opus tessellatum</i> od kockica mozaika i grobovi iz rimskog razdoblja.</p> <p>Od 2006. godine na lokalitetu se provode sustavna arheološka istraživanja čiji su rezultati objavljeni u nizu izvješća iz kojih je razvidno da je u dosadašnjim istraživanjima unutar crkve pronađen veći broj obrađenih kamenih ulomaka, ulomci krovnih opeka, imbreksa i amfora iz rimskog razdoblja koji upućuju na postojanje objekta iz rimskog razdoblja u neposrednoj blizini lokaliteta. Izuzev pokretne arheološke građe, sa sjeverne strane crkve, oko 20 cm sjeverno od pastoforije, istražen je zid smjera pružanja istok-zapad koji je paralelan sa sjevernim zidom pastoforije. Unutar zida evidentirana su tri kvadratna ležišta. Zid je datiran u rimsko odnosno kasnoantičko razdoblje.</p>
<p>Ulomci keramike, stakla, dvije keramičke svjetiljke, keramički vrč, keramička čaša iz sredine 2. stoljeća, keramička patera (?), brončani projektil za praćku.</p> <p>Tri keramičke urne (GR 53). Keramički kip božice Kibebe.</p>
<p>1.-2. stoljeće – kasna antika.</p>
<p>G. URLIĆ – IVANOVIĆ, 1880, 93; 1881a, 157; L. JELIĆ, 1899, 118; B. ILAKOVAC, 1971, 89-92, br. 1; Sl. 2, 1; A. UGLEŠIĆ – J. ŠUČUR, 2014, 476-478.</p>

148.	Pakoštane – Mađarova ograda (Karta 1, 148; Karta 5, 148.)
Neistraženo, terenski pregled/druga polovica 20. stoljeća.	
Pretpostavljeni ostatci rimske ruralne arhitekture s pripadajućom nekropolom.	
<p>Lokalitet se nalazi oko 100 m sjeverno od Jadranske magistrale (DC 8), unutar privatnog poljoprivrednog zemljišta u blizini borove šume.</p> <p>Prilikom obrade zemljišta na lokalitetu su evidentirani zidovi i veći broj grobova s bogatom pokretnom arheološkom građom iz rimskog razdoblja. Podrobniji podatci o ostacima nisu poznati.</p>	
Grobovi pod krovnim opekama (GR 54).	
Razdoblje Carstva.	
B. ILAKOVAC, 1971, 96, br. 15; B. NEDVED, 1990, 220.	

149.	Tičevo – položaj Crkvine (Karta 1, 149; Karta 5, 149.)
Neistraženo, terenski pregled/sredina 20. stoljeća.	
Pretpostavljeni ostatci rimske ruralne arhitekture.	
<p>Lokalitet se nalazi unutar neobrađivog poljoprivrednog zemljišta u vlasništvu Jure Mitrovića, na blago nagnutom terenu, uz poljski put koji se prema jugu odvaja od ceste Gorica – Kakma te oko 500 m južno od ostataka rimske ruralne arhitekture na zemljištu u vlasništvu Sime Tolica. Lokalitet je s južne strane obrastao u stabla brijesta.</p> <p>Unutar suhozidom ograđenih poljoprivrednih površina evidentirani su ulomci pokretne arheološke građe iz rimskog razdoblja, dok su na samom lokalitetu evidentirani srednjovjekovni grobovi prekriveni monolitnim kamenim pločama. Na južnom dijelu lokaliteta nalaze se zidovi utopljeni u obilne nanose žbuke. Prema navodima vlasnika zemljišta grobovi se pružaju i sa sjeverozapadne strane lokaliteta.</p>	
Ulomci keramičkih posuda i krovnih opeka.	
Razdoblje Carstva.	
B. ILAKOVAC, 1971, 96, br. 12; Sl. 2, 12.	

150.	Gornje Raštane – položaj Podjaretine/Crkvina (sv. Jure) (Karta 1, 150; Karta 5, 150.)
Neistraženo, terenski pregled/sredina 20. stoljeća.	
Pretpostavljeni ostatci rimske ruralne arhitekture.	
Lokalitet se nalazi oko 500 m južno od ceste Gorica – Karma, na predjelu Podjaretine unutar kojeg se nalazi lokalitet Crkvina (sv. Jure). Na lokalitetu su evidentirani zidovi sa žbukom koji se pripisuju rimskom razdoblju i zaobljene jame koje su interpretirane kao spremišta.	
Razdoblje Carstva.	
B. ILAKOVAC, 1971, 96, br. 15; B. NEDVED, 1990, 220.	

151.	Gornje Raštane – položaj Grudina (Karta 1, 151; Karta 5, 151.)
Neistraženo, terenski pregled/sredina 20. stoljeća.	
Pretpostavljeni ostatci rimske ruralne arhitekture.	
Lokalitet se nalazi južno od ceste Gorica – Karma u zaseoku Serdarevići, na položaju Grudina. Na lokalitetu su u više navrata evidentirani zidovi datirani u rimsko razdoblje.	
Ulomci keramike i građevinske opeke.	
Razdoblje Carstva.	
Š. BATOVIĆ, 1984, 26; B. NEDVED, 1990, 220.	

152.	Tinj – istočno od Gradine (Karta 1, 152; Karta 5, 152.)
Neistraženo, terenski pregled/kraj 19. stoljeća.	
Pretpostavljeni ostatci rimske ruralne arhitekture.	
Lokalitet se nalazi istočno od Gradine u Tinju, u blizini kuće Uberta Borellija. Na lokalitetu su krajem 19. stoljeća evidentirani ostatci većeg objekta sa zidom sačuvanim u dužini od oko 20 m, ostatci podnice izrađene u tehnici <i>opus tessellatum</i> od crno-bijelih kockica mozaika i veća količina pokretne arheološke građe iz rimskog razdoblja.	
Krovne opeke s pečatom radionica <i>Pansiana, Ti Claudi Pansiana</i> , ulomak keramičke svjetiljke s pečatom radionice <i>Cresce/s</i> , stakleni balzamarij i novac iz carskog razdoblja.	
1.-2. stoljeće (?).	
G. ALAČEVIĆ, 1891, 61-62; B. ILAKOVAC, 1971, 96, br. 14; A. UGLEŠIĆ, 2002, 63, bilj. 115.	

153.	Tinj – položaj Đardin/Ograde (Karta 1, 153; Karta 5, 153; Sl. 76. i 77.)
Djelomično istraženo, sondažna istraživanja/1978. godina.	
Ostatci rimske ruralne arhitekture.	
Lokalitet se nalazi južno od zaseoka Pedišići na položaju Ograde. Na lokalitetu su provedena zaštitna arheološka istraživanja tijekom kojih su unutar jedne sonde istraženi dijelovi kupališnog kompleksa, koji su pripadali hipokaustu (lat. <i>hypocaustum</i> ) s ostacima stupova (lat. <i>suspensurae</i> ) izrađenim od okruglih keramičkih opeka.	
Ulomak krovne opeke s djelomično sačuvanim pečatom radionice <i>PANSIANA</i> .	
Razdoblje Carstva.	
Š. BATOVIĆ – J. CHAPMAN, 1986b, 205; B. NEDVED, 1990, 224; M. ČURKOVIĆ, 2008, 72, 93, kat. br. 26; Fototeka Zavičajnog muzeja Benkovac.	



154.	Tinj – položaj Radonje (Karta 1, 154; Karta 5, 154.)
Neistraženo, terenski pregleda/sredina 20. stoljeća.	
Pretpostavljeni ostatci rimske ruralne arhitekture.	
Lokalitet se nalazi sjeverno od ceste Gornje Raštane – Kakma, oko 200 m zapadno od raskrižja prema zaseoku Jurjevići. Lokalitet je djelomično zarastao u šumu. Na lokalitetu su evidentirani ulomci keramike iz rimskog razdoblja, pravilno klesani kamen i ulomci žbuke.	
Ulomci keramike, klesani kamen i žbuka.	
Razdoblje Carstva.	
B. ILAKOVAC, 1971, 96, br. 13; Sl. 2, 13; B. NEDVED, 1990, 224.	

155.	Tinj – položaj Selo (Karta 1, 155; Karta 5, 155.)
Neistraženo, slučajni nalazi/20. stoljeće.	
Pretpostavljeni ostatci rimske ruralne arhitekture.	
Lokalitet se nalazi u blizini ostataka crkve sv. Petra, na položaju Selo unutar terase južno od crkve. Na lokalitetu su evidentirani ulomci keramike, građevne opeke i žbuke.	
Ulomci keramike, građevne opeke i žbuke.	
Razdoblje Carstva.	
B. NEDVED, 1990, 224.	

156.	Lišane Tinjske – položaji Grudine i Međine (Karta 1, 156; Karta 5, 156.)
Neistraženo, slučajni nalazi/20. stoljeće.	
Pretpostavljeni ostatci rimske ruralne arhitekture.	
Lokalitet se nalazi oko 500 m sjeverozapadno od prometnice koja prolazi kroz naselje unutar privatnog poljoprivrednog zemljišta u vlasništvu Lacmanovića. Na lokalitetu su evidentirani ostatci arhitekture koji su pripadali većem objektu i ulomci pokretne arheološke građe iz rimskog razdoblja.	
Ulomci keramike, stakla, kockice mozaika, freske.	
Razdoblje Carstva.	
B. NEDVED, 1990, 221.	

157.	Polača – položaj Bičina (Karta 1, 157; Karta 5, 157; Sl. 78. i 79.)
Djelomično istraženo/1898. godina, 1913. godina.	
Ostatci rimske ruralne arhitekture s pripadajućom nekropolom.	
Lokalitet se nalazi u podnožju uzvisine Bičina u mjestu Polača. Na lokalitetu su u dva navrata, tijekom 1898. i 1913. godine, provedena arheološka istraživanja, no podatci o rezultatima istih dostupni u literaturi su oprečni i nepotpuni. U novije vrijeme kronologiju istraživanja i dio nalaza djelomično je sintetizirala N. Uroda bazirajući se prvenstveno na ostatke iz starokršćanskog razdoblja. Iz objavljenih tlocrta istraženih dijelova arhitekture razvidno je da je na lokalitetu istražena prostorija pravokutna oblika, smjera pružanja sjeverozapad – jugoistok, dimenzija 80×53 m, koja je datirana u rimsko razdoblje. Objekt je pripisan ostacima hipokausta unutar kojeg su, u sjeveroistočnom dijelu, bila sačuvana tri reda sa šest stupova koji su nosili	

podnicu hipokausta.
Ulomci krovnih opeka s pečatima radionica <i>Pansiana, Solonas</i> i <i>SMAXIMI</i> . Tri zidane grobnice (GR 56), nadgrobnji spomenici (NS 57 – NS 62). Zavjetni natpis (ZS 14).
1. stoljeće – kasna antika.
C. F. BIANCHI, 1879, 366. i dalje; B. ILAKOVAC, 1971, 82-83, 97, br. 16; Sl. 2, 16; 112; N. CAMBI, 1976, 262-263, Sl. 20; B. MIGOTTI, 1991, 32-33, kat. br. 43, T. VI, 3; N. URODA, 2010, 241-254.

158.	Polača – položaj Mutvica (Karta 1, 158; Karta 5, 158.)
Neistraženo, terenski pregled/sredina 20. stoljeća.	
Pretpostavljeni ostatci rimske ruralne arhitekture.	
Lokalitet se nalazi oko 1 km istočno od Bičine, uz sjeveroistočni rub polja u podnožju gradine Mutvica (132 m/nv). Na lokalitetu su evidentirani ostatci rimske ruralne arhitekture za koje se pretpostavlja da su u potpunosti devastirani obradom zemljišta.	
Razdoblje Carstva.	
Š. BATOVIĆ – J. CHAPMAN, 1986, 34; B. NEDVED, 1990, 223.	

159.	Kakma (Karta 1, 159; Karta 5, 159.)
Neistraženo, terenski pregled/sredina 20. stoljeća.	
Pretpostavljeni ostatci rimske ruralne arhitekture.	
Lokalitet se nalazi između stupova dalekovoda br. 126, 127 i 128 južno od ceste Tinj- Kakma, između Tinjske vrulje i vrela Kakme. Na lokalitetu su evidentirani zidovi paralelni sa suvremenom prometnicom i ulomci krovnih opeka iz rimskog razdoblja.	
Ulomci krovnih opeka.	
Razdoblje Carstva.	
B. ILAKOVAC, 1971, 97, br. 15; Sl. 2, 15.	

160.	Kakma – položaj Drage (Karta 1, 160; Karta 5, 160.)
Neistraženo, terenski pregled/sredina 20. stoljeća.	
Pretpostavljeni ostatci rimske ruralne arhitekture.	
Lokalitet se nalazi unutar većeg platoa, u podnožju uzvišenja Velika Muvača, oko 150 m istočno od današnje ceste Kakma – Polača. Na lokalitetu su evidentirani ulomci krovnih opeka, žbuke i klesani kamen.	
Ulomci krovnih opeka, žbuka i klesani kamen.	
Razdoblje Carstva.	
B. ILAKOVAC, 1971, 97, br. 17; Sl. 2, 17.	

161.	Kakma – Mali Stabanj (Karta 1, 161; Karta 5, 161.)
Neistraženo, terenski pregled/sredina 20. stoljeća.	
Pretpostavljeni ostatci rimske ruralne arhitekture.	
Lokalitet se nalazi u podnožju gradine Trojan i izvora Mali Stabanj. Na lokalitetu su evidentirani ostatci arhitekture i podnice iz rimskog razdoblja.	
Ulomci keramičkih posuda, krovnih opeka i imbreksa, te okrugle cigle hipokausta.	
Razdoblje Carstva.	
B. ILAKOVAC, 1971, 97-98, br. 18; Sl. 2, 18.	

162.	Donja Jagodnja – Veliki Stabanj (Karta 1, 162; Karta 5, 162.)
Neistraženo, terenski pregled/1968. godina.	
Pretpostavljeni ostatci rimske ruralne arhitekture.	
Lokalitet se nalazi zapadno od izvora Veliki Stabanj na području na kojem se do 1960-tih vadio pijesak. Na lokalitetu su evidentirani ostatci termalnog uređaja sa zidovima izrađenim od kamena, povezanih glinom ili žbukom koja je uslijed dugotrajne izloženosti vatri dobila crvenkastosmeđu boju.	
Ulomci keramičkih posuda, krovnih opeka i imbreksa te okrugle opeke hipokausta. Zidane grobnice sa skeletnim ostacima pokojnika.	
Razdoblje Carstva.	
B. ILAKOVAC, 1971, 98, br. 19; Sl. 2, 19.	

163.	Gornja Jagodnja – položaj Donje polje (Karta 1, 163; Karta 5, 163.)
Neistraženo, terenski pregled/1988. godina.	
Pretpostavljeni ostatci rimske ruralne arhitekture.	
Lokalitet se nalazi s južne strane puta koji vodi prema zaseoku Zečevići na položaju Donje polje. Na lokalitetu je evidentiran veći broj zidova koji su pripisani ostacima većeg objekta iz rimskog razdoblja.	
Ulomci krovnih opeka.	
Razdoblje Carstva.	
B. NEDVED, 1990, 218.	

164.	Gornja Jagodnja – mjesno groblje (Karta 1, 164; Karta 5, 164.)
Neistraženo.	
Pretpostavljeni ostatci rimske ruralne arhitekture.	
U blizini mjesnog groblja, između crkve sv. Simeona u Gornjoj Jagodnji i crkve sv. Kuzme i Damjana u Polači evidentirani su zidovi, ulomci keramike i krovnih opeka iz rimskog razdoblja.	
Ulomci keramike i krovnih opeka.	
Razdoblje Carstva.	
C. F. BIANCHI, 1879, 369. i dalje; Š. BATOVIĆ – J. CHAPMAN, 1987, 40; B. NEDVED, 1990, 219-220; B. MIGOTTI, 1991, 35, kat. br. 49.	

165.	Miranje – u blizini mjesnog groblja i crkve sv. Arhandela (Karta 1, 165; Karta 5, 165.)
Neistraženo.	
Pretpostavljeni ostatci rimske ruralne arhitekture s pripadajućom nekropolom.	
Lokalitet se nalazi u blizini mjesnog groblja i crkve sv. Arhandela. Na lokalitetu su evidentirani ostatci arhitekture, tijeska i ulomci pokretne arheološke građe iz rimskog razdoblja.	
Ulomci keramike, novca i arhitektonskih ulomaka iz rimskog razdoblja. Grob od krovnih opeka (GR 58).	
Kasna antika (?).	
B. GUŠIĆ, 1971, 166-167; B. NEDVED, 1990, 221; B. MIGOTTI, 1991, 50, kat. br. 96.	
166.	Vrana – u blizini nekadašnjih mlinica (Karta 1, 166; Karta 5, 166.)
Neistraženo, terenski pregled/sredina 20. stoljeća.	
Pretpostavljeni ostatci rimske ruralne arhitekture.	
Lokalitet se nalazi unutar obradivih poljoprivrednih površina istočno od potoka Pećina koji izvire iz istoimenog vrela i trase rimskog vodovoda Biba – Iader koji je tekao uz lijevi rub potoka. Na lokalitetu su evidentirani zidovi i ulomci krovnih opeka.	
Ulomci krovnih opeka.	
Razdoblje Carstva.	
B. ILAKOVAC, 1971, 98, br. 20; Sl. 2, br. 20.	
167.	Vrana – položaj Sidinovci (Karta 1, 167; Karta 5, 167.)
Neistraženo, terenski pregled/sredina 20. stoljeća.	
Pretpostavljeni ostatci rimske ruralne arhitekture (?).	
Lokalitet se nalazi unutar manjeg platoa oko 100 m južno od zadnje kuće u zaseoku Sidić i mjesne ceste. Na lokalitetu su evidentirani ostatci zidova koji su pripadali objektu manjih dimenzija i veća količina ulomaka krovnih opeka, amfora i pravokutnih cigli.	
Ulomci krovnih opeka, amfora i pravokutnih opeka.	
Razdoblje Carstva.	
B. ILAKOVAC, 1971, 98, br. 21; Sl. 2, br. 21.	
168.	Vrana – položaj Jokuše (Karta 1, 168; Karta 5, 168.)
Neistraženo, terenski pregled/sredina 20. stoljeća.	
Pretpostavljeni ostatci rimske ruralne arhitekture.	
Lokalitet se nalazi u blizini izvora Skorobić, oko 80 m južno od ceste Vrana – Oton. Na lokalitetu je evidentirana veća kamena gomila unutar koje su vidljivi zidovi iz rimskog razdoblja. Slični ostatci evidentirani su južno od lokaliteta unutar oranice. S obzirom na blizinu ostatci najvjerojatnije pripadaju jednom jedinstvenom objektu većih dimenzija.	
Ulomci keramike, krovnih opeka, imbreksa i ručki amfora.	
Razdoblje Carstva.	
B. ILAKOVAC, 1971, 99, br. 22; Sl. 2, br. 22.	

169.	Vrana – položaj Glavičica (Karta 1, 169; Karta 5, 169.)
Neistraženo, terenski pregled/sredina 20. stoljeća.	
Pretpostavljeni ostatci rimske ruralne arhitekture.	
Lokalitet se nalazi u blizini zaseoka Pupićeve kuće, oko 250 m od južnog odvojka nekadašnje komunikacije iz rimskog razdoblja, uz put koji presjeca plato Glavičica. Na lokalitetu je evidentirana veća količina priklesanog kamena i ulomci pokretne arheološke građe iz rimskog razdoblja.	
Ulomci keramike, krovnih opeka i žbuke.	
Razdoblje Carstva.	
B. ILAKOVAC, 1971, 99, br. 23; Sl. 2, br. 23.	

170.	Budak – crkva sv. Katarine (Karta 1, 170.)
Neistraženo/1895. godina.	
Pretpostavljeni ostatci rimske ruralne arhitekture.	
Lokalitet se nalazi u blizini crkve sv. Katarine u Budaku. Prilikom vađenja kamena na lokalitetu su evidentirani zidovi i veća količina ulomaka crkvenog namještaja.	
Ulomak portretne stele (NS 71).	
Razdoblje Carstva.	
P. K. BAČIĆ, 1895, 262.	

171.	Stankovci – položaj Podgrebač (Karta 1, 171; Sl. 82. – Sl. 84.)
Djelomično istraženo, zaštitna arheološka istraživanja/1978. godina.	
Ostatci rimske ruralne arhitekture.	
Lokalitet se nalazi unutar mjesnog groblja s crkvom Porodenja Marijina na položaju Podrebač. Na lokalitetu su provedena zaštitna arheološka istraživanja tijekom kojih su djelomično istraženi ostatci rimske ruralne arhitekture. U zapadnom dijelu lokaliteta unutar površine od 320 m <sup>2</sup> istraženi su ostatci kupališnog dijela većeg objekta kojem pripada pet prostorija različitih dimenzija označenih bročanom oznakom od 1 do 5 (Sl. 84, 1-5). Većina istraženih zidova rađena je od nepravilnog neobrađenog i nejednako uslojenog kamena povezanog obilnim nanosima žbuke lošije kvalitete. Jedino su zidovi prostorije 5 rađeni od obrađenog priklesanog kamena povezanog žbukom. Zidovi su sačuvani do visine od 50 cm s temeljnom stopom širine 55 do 60 cm i zidovima širine 48 centimetara. Prostorija 1 duga je 5,10 m, na sjevernoj strani je široka 3, a na južnoj 2 metra (Sl. 84, 1). Unutar prostorije djelomično je sačuvana podnica izvedena od opeka u tehnici <i>opus spicatum</i> . Iako primarna funkcija prostorije nije utvrđena, na temelju više nivelete poda u odnosu na ostale istražene prostorije, definirana je kao mogući bazen. <sup>3141</sup> Na krajnjem južnom dijelu objekta istražena je prostorija 2, dimenzija 6,35×2,65 m s apsidalnim dodatkom na južnoj strani (Sl. 84, 2). Zidovi prostorije su s unutarnje strane grubo ožbukani dok je podnica izrađena od nabijenog sitnog šljunka. U istočnom dijelu prostorije <i>in situ</i> su sačuvani dijelovi stupova izrađeni od opeka okruglog i kvadratičnog oblika (lat. <i>suspensurae</i> ) koji su nosili podnicu hipokausta (lat. <i>hypocaustum</i> ). Kao	

<sup>3141</sup> Zidovi prostorije su tanki i izvedeni vrlo loše. B. NEDVED, 1978.

vezivno tkivo stupova korištena je glina. U sjevernom kutu prostorije definiran je, sekundarno izgrađen, manji zid dimenzija 90×30 cm rađen od djelomično priklesanog kamena i opeka. Uza zid u navedenom dijelu prostorije sačuvana je podloga podnice koja je bila ukrašena mozaikom. U zapadnom dijelu prostorije evidentiran je otvor ložišta (lat. *praefurnium*) širok 60 centimetara. Sa zapadne strane hipokausta istražena je prostorija 3, koja je najvjerojatnije imala funkciju ložišta (lat. *praefurnium*), dimenzija 3,60×2,10 m s otvorom širine 60 cm na istočnoj strani kojim je bila povezala s prostorijom 2 (Sl. 84, 3). Pod navedene prostorije sastojao se od spaljene zemlje s debljim slojem pepela i ugljena. Prostorija 4 istražena je djelomično, u dužini od 3,5 metra. Široka je 2,10 metra. U južnom kutu prostorije *in situ* su evidentirani ostatci pitosa (Sl. 84, 4). Unutar prostorije su evidentirana dva kanala, rađena različitim materijalom u najvjerojatnije dvije faze izgradnje. Starijoj fazi pripada kanal izgrađen od neobrađenog kamena koji je najvjerojatnije bio prekriven kamenim pločama. Prostorija je na sjevernom dijelu bila pregrađena zidom uz koji je evidentiran kanal izgrađen od kupa kanalice (lat. *imbrices*) bez sačuvanog pokrova. Sa sjeverne strane prostorije 1 istražen je bazen polukružnog tlocrta, unutarnjih dimenzija 1,26×1,08 m, koji je najvjerojatnije imao funkciju frigidarija (lat. *frigidarium*). Zidovi bazena s unutrašnje su strane obloženi hidrauličnom žbukom dok je podnica izvedena je u tehnici *opus tessellatum* od bijelih kockica mozaika. Podnica bazena je blago nagnuta prema apsidalnom dijelu unutar kojeg se nalazi otvor za vodu putem kojeg je voda otjecala kroz kanal izgrađen od kupa kanalice. Kanal je sačuvan u dužini od gotovo 2 metra. Pod navedene prostorije se, slično kao kod prostorije 3, sastojao od spaljene zemlje s debljim slojem pepela i ugljena. Prostorija 5, dimenzija 7,20×4,70 m, sa sjeverne, južne i zapadne strane je imala dvostruke zidove. Rađeni su od obrađenog priklesanog kamena povezanog žbukom. Na zapadnoj strani prostorije evidentirani su ostatci četvrtastog, a na istočnoj stupa okruglog oblika na temelju kojih su ostatci interpretirani kao dvorište (Sl. 84, 5).

1. stoljeće – kasna antika (?).

J. BELOŠEVIĆ, 1985, 76, bilj. 11; Tab. VII, Sl. 2.

B. NEDVED, 1978.

172.	Banjevci – položaj Grudine (Karta 1, 172.)
Neistraženo, terenski pregled/1970-ih, 1992. godina.	
Pretpostavljeni ostatci rimske ruralne arhitekture.	
Lokalitet se nalazi neposredno uz današnju županijsku cestu Stankovci – Pirovac, unutar poljoprivrednih parcela u vlasništvu Stipe Troškota i Mate Savića, uz sjeverni rub polja u podnožju brda Umac Krajni (173 m/nv). Oko 300-400 m od lokaliteta u polju na području naselja Kašić nalazi se lokalni izvor sa stalnim izvorom vode.	
Prilikom strojnog iskopa za gradnju ceste lokalitet je djelomično devastiran. Na lokalitetu su evidentirani ostatci zidova iz rimskog razdoblja, položeni izravno na matičnu stijenu. Zidovi su sačuvani u temeljnoj stopi. Uza zidove, na lokalitetu je devastirana podnica debljine 15 do 20 centimetara. Naknadnim obilaskom lokaliteta unutar površine 70×50 m evidentiran je veći broj zidova i ulomci pokretne arheološke građe iz rimskog razdoblja.	
Ulomci keramičkih posuda, amfora, krovnih i podnih opeka i hidraulične žbuke.	
Razdoblje Carstva.	
D. ALACHEVICH, 1879, 28, br. 14, b; J. MEDINI, 1976a, 39, bilj. 1; 82-83; I. PEDIŠIĆ – Ž. KRNČEVIĆ, 1993, 52-55; A. UGLEŠIĆ, 2006, 15-16, Sl. 1a-c.	

173.	Banjevci – položaj Dražica – Podarica (Karta 1, 173.)
Neistraženo, terenski pregled/1972. godina, 1992. godina.	
Pretpostavljeni ostatci svetišta.	
Lokalitet se nalazi oko 1,5 km istočno od ceste Pirovac – Stankovci, na položaju Dražica – Podarica u mjestu Banjevci, na blagoj padini brežuljaka koji odjeljuju Kašić od Stankovaca. Na lokalitetu je tijekom građevinskih radova na proširenju i modernizaciji ceste devastirana kamena gomila unutar koje su evidentirani ostatci zidova sačuvanih u temeljnoj stopi, ulomci dvostranog mitričkog reljefa iz rimskog razdoblja, ulomci sedre i više ulomaka ranokršćanske kamene plastike.	
Ulomci dvostranog mitričkog reljefa (OS 14) s kraja 2. i početka 3. stoljeća. Ulomak prozorskog stupića s urezanim križem iznad kojeg se nalazi natpis <i>A DEO DATUS</i> , ulomci sedre, pluteja, kapitela, stupića i dva impost kapitela s urezanim križem iz starokršćanskog razdoblja.	
Kraj 2./početak 3. stoljeća.	
Š. BATOVIĆ, 1974a, 293; J. MEDINI, 1976a, 39-88; B. MIGOTTI, 1991, 38-39, kat. br. 61; I. PEDIŠIĆ – Ž. KRNČEVIĆ, 1993, 52-55; A. UGLEŠIĆ, 2006, 15-16, Sl. 1, a-c; T. BRAJKOVIĆ – Ž. KRNČEVIĆ – E. PODRUG, 2008, 100, Sl. 9; 230, kat. br. 148.	

### 11. 1. 5. Teritorij Nadina (*Nedinum*)

174.	Nadin – položaj Trnovac/Lužine (Karta 1, 174; Sl. 85. i 86.)
Neistraženo, terenski pregled/2012. godina.	
Pretpostavljeni ostatci rimske ruralne arhitekture.	
Lokalitet se nalazi unutar poljoprivrednih površina, sjeverno od naselja Nadin na položaju Trnovac/Lužine. Prilikom strojnog iskopa bazena za navodnjavanje poljoprivrednog zemljišta, na dubini od 60 do 70 cm došlo do devastacije dijela arhitekture iz rimskog razdoblja. U južnom profilu iskopa bazena te u profilima prilaza evidentirani su ostatci zidova koji zatvaraju prostoriju vidljivih dimenzija 22,5×8 metara. Sjeverni zid prostorije devastiran je navedenim iskopom, dok su ostali zidovi sačuvani i nalaze se pod zemljom. Prostorija je u cijelosti bila pokrivena mozaičnim podom, koji je dijelom sačuvan uz jedan od profila iskopa. Podnica je izrađena u tehnici <i>opus tessellatum</i> od crnih i bijelih kockica mozaika koji tvore geometrijski ukras.	
Razdoblje Carstva.	
Neobjavljeno. Dokumentacija Zavičajnog muzeja Benkovac.	

175.	Škabrnja – sv. Luka (Sl. 87; Karta 1, 175.)
Djelomično istraženo, zaštitna arheološka istraživanja/1996, 1997. i 2006. godine.	
Ostatci rimske ruralne arhitekture s pripadajućom nekropolom.	
Grobljanska crkva sv. Luke smjestila se u zapadnom dijelu mjesta Škabrnja, s istočne strane županijske ceste ŽC Galovac – Prkos – Škabrnja. Uokolo crkve nalaze se obradive poljoprivredne površine. Tijekom 1996. i 1997. godine, u sklopu obnove u Domovinskom ratu porušene crkve, izvršena su	

<p>zaštitna istraživanja unutar i uokolo iste. Tijekom istraživanja su, s vanjske strane crkve, djelomično istraženi ostatci većeg objekta iz rimskog razdoblja kojem je pripadao veći broj zidova koji su tvorili prostorije nepoznatih dimenzija. Jedna od djelomično istraženih prostorija interpretirana je kao kupalište. Unutar prostorije su sačuvani otisci okruglih opeka od kojih su bili izgrađeni stupovi (lat. <i>suspensurae</i>) koji su nosili podnicu hipokausta.</p> <p>Prilikom zaštitnih arheoloških istraživanja poduzetih 2006. godine radi proširenja mjesnog groblja, na k.č. 890 k.o. Škabrnja, unutar sonde II evidentirani su i istraženi ostatci dva zida iz rimskog razdoblja koji su sačuvan u temeljnoj stopi. Duži zid, označen kao zid 2 sačuvan je u dužini od 12 m i širini od 35 do 90 cm dok je kraći, označen kao zid 1 sačuvan u dužini od 10,30 m i širini od 60 centimetara. Zidovi su dijelom devastirani na jugoistočnoj strani prilikom izgradnje novih grobnica. Između zidova je evidentiran naboj od amorfno kamena koji je vezivala žbuka lošije kvalitete. Na temelju odnosa istraženih zidova i ostataka arhitekture iz rimskog razdoblja pronađenih neposredno uz crkvu sv. Luke, ostatci zidova su interpretirani kao pristupni put prema navedenoj arhitekturi.</p>
<p>Portretna stela (NS 72). Titulus (OS 6). Ulomci krovnih opeka, keramičkih posuda, slikane žbuke, novčić.</p>
<p>1. stoljeće.</p>
<p>F. BIANCHI, 1879, 342; A. KURILIĆ, 1993, 61-78; R. JURIĆ, 2007, 341. <i>Izvešća hrvatskih muzeja</i>, 2007, 604-605.</p>

176.	Škabrnja – sv. Marija (sv. Juraj) (Karta 1, 176; Sl. 88.)
Djelomično istraženo, zaštitna arheološka istraživanja/2009. godine.	
Ostatci rimske ruralne arhitekture s pripadajućom nekropolom.	
<p>Crkva sv. Marije smještena je sjeverozapadnom dijelu naselja Škabrnja, u predjelu Ambar. U blizini crkve, u Ulici Sv. Marije, u sklopu izgradnje vodovodnog sustava tijekom 2009. godine djelomično je devastirana zidana grobnica označena kao grob 10. Unutar grobnice su, uz inhumirane ostatke pokojnika, bili priloženi grobni prilozi na temelju kojih je grobnica datirana u razdoblje 4.-5. stoljeća.</p>	
Zidana grobnica iz 4.-5. stoljeća (GR 60).	
Kasna antika (?).	
<p>D. JELOVINA, 1986, 243; N. JAKŠIĆ, 1988, 117. i dalje; B. MIGOTTI, 1991, 46-47, kat. br. 86; R. JURIĆ, 2010a, 529-530. <i>Izvešća hrvatskih muzeja 2009.</i> – Izvešće o radu za 2009. godinu, Arheološki muzej Zadar, 3-4.</p>	

177.	Granica k.o. Škabrnja, Galovac i Gorica – položaj Crkvina (Karta 1, 177.)
Neistraženo, terenski pregled/sredina 20. stoljeća.	
Pretpostavljeni ostatci rimske ruralne arhitekture.	
<p>Lokalitet se nalazi u blizini bunara Bojana na granici k.o. Škabrnja, Galovac i Gorica, uz nekadašnju komunikaciju Gorica – Bojana – Škabrnja – Donje Biljane – Smilčić. Prema navodima lokalnog stanovništva uokolo bunara vidljivi su ostatci arhitekture lokalnog naziva Crkvina.</p>	
Ostatci arhitekture.	
Razdoblje Carstva ili starokršćansko razdoblje.	
B. ILAKOVAC, 1971, 114, br. 6.	



178.	Gorica – u blizini crkve sv. Ivana (Karta 1, 178.)
Neistraženo, terenski pregled/sredina 20. stoljeća	
Pretpostavljeni ostatci rimske ruralne arhitekture.	
Lokalitet se nalazi oko 400 m istočno od grobljanske crkve sv. Ivana u Prkosu, k.o. Gorica, unutar poljoprivrednih površina u vlasništvu Sime Colića iz Tičeva. Prema navodima vlasnika zemljišta, prilikom obrade zemlje u više se navrata nailazilo na dijelove mozaika i devastirane podnice koji su bile pokrivene ... <i>šestouganim ciglicama, koje su bile složene u obliku pčelinjeg saća (favus)</i> . Unutar suhozidnih ograda kojima su ograđene poljoprivredne površine evidentirana je veća količina obrađenog kamena i ulomaka pokretne arheološke građe iz rimskog razdoblja.	
Ulomci keramičkih posuda, amfora, pitosa, krovnih opeka i imbreksa, obrađeni kamen. Kockice mozaika i različiti oblici keramičkih opeka za oblaganje podova.	
Razdoblje Carstva.	
B. ILAKOVAC, 1971, 95-96, br. 11; Sl. 2, 11.	

179.	Biljane Donje – Trljuge, položaj Pržine (Karta 1, 179.)
Neistraženo, terenski pregled/1980-ih.	
Pretpostavljeni ostatci rimske ruralne arhitekture s pripadajućom nekropolom.	
Lokalitet se nalazi unutar privatnog poljoprivrednog zemljišta u vlasništvu P. Lakića na položaju Pržine, koji se prostire sjeveroistočno od zaseoka Trljuge i istočno od zaseoka Veljane. Tijekom 1960-tih godina na lokalitetu su evidentirani devastirani zidovi, grobovi i pokretna arheološka građa iz rimskog razdoblja.	
Kapitel ukrašen fino izvedenim akantusovim lišćem i volutama. Nadgrobni spomenici (NS 73 i NS 74). Grobovi (GR 61 – GR 63).	
Kasni principat – početak 4. stoljeća.	
J. BELOŠEVIĆ, 1976, 103-104, Tab. II, 1; Tab. III, 3-6; 1986, 136; Tab. V. i VI; S. GLUŠČEVIĆ – I. FADIĆ, 1985, 323, bilj. 12; I. FADIĆ, 1989a, 243; B. MIGOTTI, 1991, 46, kat. br. 84.	

180.	Biljane Donje – Veljane, položaj Pržine, srednjovjekovna crkva nepoznata titulara/sv. Petka (?) (Karta 1, 180.)
Neistraženo, terenski pregled/2017. godine.	
Pretpostavljeni ostatci rimske ruralne arhitekture.	
Lokalitet se nalazi u zaseoku Veljane u blizini srednjovjekovne crkve nepoznata titulara s nekropolom. Prilikom gradnje crkve upotrebljen je veći broj ulomaka kamenih dijelova građevine iz rimskog razdoblja koja se najvjerojatnije nalazila u neposrednoj blizini ili ispod same crkve. U zidove crkve uzidana je kulturna posuda najvjerojatnije starokršćanskog podrijetla.	
NS 75 i NS 76 iz kasnog principata.	
Razdoblje Carstva.	
E. DYGGVE, 1951, 119, Fig. V, 33; S. GUNJAČA, 1958b, 232; B. MIGOTTI, 1991, 46, kat. br. 85.	

181.	Biljane Donje – Begovača (Karta 1, 181; Sl. 89. – Sl. 92.)
Djelomično istraženo, arheološka istraživanja/1959.-1962. godine.	
Ostatci rimske ruralne arhitekture s pripadajućom nekropolom.	
<p>Lokalitet se nalazi u sjevernom ravničarskom dijelu naselja Biljane Donje unutar plodnog područja pogodnog za poljoprivrednu proizvodnju. Oko 100 m sjeverno od lokaliteta nalazi se istoimeni zidani bunar s izvorom žive vode.</p> <p>Na lokalitetu su provedena sustavna arheološka istraživanja tijekom kojih su istraženi ostatci srednjovjekovne crkve s pripadajućim grobljem. Na temelju objavljenih rezultata istraživanja s priloženim tlocrtom, može se zaključiti da najstariji ostatci arhitekture pripadaju monumentalnoj građevini datiranoj u razdoblje kasne antike, čiji su se ostatci pružali zapadno, sjeverozapadno, sjeveroistočno, istočno, južno i jugoistočno od ostataka sakralne arhitekture. Osnovu objekta predstavljalo je unutarnje otvoreno dvorište uokolo kojeg su se nizale ostale prostorije. Po sredini dvorišta nalazio se bazen seksagonalnog tlocrta sa živom vodom od kojeg je tijekom istraživanja evidentirana olovna cijev. Sjeverozapadno od ostataka sakralne arhitekture evidentirana je najveća koncentracija zidova iz rimskog razdoblja koji su tvorili veći broj prostorija neutvrđenih dimenzija i namjene (Sl. 90.). U navedenom dijelu lokaliteta unutar jedne od istraženih prostorija definiran je, velikim dijelom devastiran, mozaik izrađen u tehnici <i>opus tessellatum</i> od crno-bijelih kockica s geometrijskim ukrasom mreža učvorenih kružnica. U zapadnom dijelu sakralnog objekta tijekom istraživanja evidentirani su ostatci cela sa sačuvanim svodom izrađenim od opeke dok je južno pronađena eksedra s ostacima mozaika izrađenog u tehnici <i>opus tessellatum</i> od crno-bijelih kockica s geometrijskim ukrasom mreža učvorenih kružnica.</p>	
<p>Ulomci keramike, amfora, pitosa, krovnih opeka i stakla, kockice mozaika, nekoliko brončanih novčića i veća količina mozaika i freski iz rimskog razdoblja.</p> <p>Ulomci baza, kolona i kapitela stupova, šaka desne ruke koja je pripadala masivno lijevanom kipiću Erota, ulomak kamene skulpture izrađene od mramora s prikazom dijela tijela i ruke i arhitektonski ulomci sa stiliziranim biljnim ukrasima.</p> <p>Nadgrobnji spomenici (NS 77 – NS 91).</p> <p>Zavjetni natpis posvećen nimfama (ZS 16).</p>	
1. stoljeće – kasna antika.	
S. GUNJAČA, 1960a, 279; Š. BATOVIĆ, 1965, 288; M. SUIĆ, 1981, 281; S. GLUŠČEVIĆ – I. FADIĆ, 1985, 322; D. JELOVINA – D. VRSALOVIĆ, 1981, 55-136; I. MIRNIK, 1987, 87; N. JAKŠIĆ, 1989, 407-439; 1993, 127, 133-134; 1995, 39; D. JELOVINA, 1990, 301-308; B. MIGOTTI, 1991, 46, kat. br. 83, T. VI, 1; V. DELONGA, 1992, 85-110; B. NEDVED, 1992, 164-165, 169; A. UGLEŠIĆ, 2002, 57; J. MEDER, 2003, 89; I. JOSIPOVIĆ, 2012, 129-148.	
182.	Biljane Gornje – crkva sv. Đorđa (Karta 1, 182.)
Neistraženo, slučajni nalazi/kraj 19./prva polovica 20. stoljeća.	
Pretpostavljeni ostatci rimske ruralne arhitekture s pripadajućom nekropolom.	
<p>Lokalitet se nalazi u jugoistočnom dijelu naselja na mjestu grobljanske crkve sv. Đorđa. Na lokalitetu se, ispod ili u neposrednoj blizini crkve, pretpostavljaju ostatci rimske ruralne arhitekture na koju upućuju nalazi nadgrobnih spomenika odnosno nadgrobnja stela upotrebljena za gradnju jednog od grobova na groblju i nadgrobnji cipus unutar same crkve.</p>	
NS 90 i NS 91 datirani u kasni principat.	
Razdoblje Carstva.	

G. BERSA, 1923, 414-415, br. 1. i 2; Fig. 1; Š. BATOVIĆ, 1984, 26; L. MARUN, 1998, 291; A. KURILIĆ, 1999, kat. br. 1746 i 1747; D. MARŠIĆ, 2002, 197-198, kat. br. 197; Z. SERVENTI, 2014, NS 479 i NS 480.

183.	Kašić – Manastirine/Mastirine (Karta 1, 183; Sl. 93. i 94.)
Djelomično istraženo/1955.-1957. godina, 1959. godine.	
Ostatci rimske ruralne arhitekture s pripadajućom nekropolom.	
<p>Lokalitet se nalazi unutar plodnih obradivih površina u jugoistočnom dijelu naselja, u podnožju blagog uzvišenja južno od zaseoka Višići te u blizini izvora Sirokovac i potoka Katinovac na položaju Manastirine/Mastirine unutar dijela k.č. 1456/1, 1456/2 u državnom i k.č. 1447, 1457, 1458, 1459 i 1501 k.o. Islam Grčki u vlasništvu više privatnih posjednika.</p> <p>Na lokalitetu su tijekom 1950-ih provedena arheološka istraživanja koja su bila usmjerena na ostatke ranosrednjovjekovne šesterolisne crkve, kompleks kasnosrednjovjekovnog samostana i nekropole iz srednjeg vijeka. Na zapadnom i jugoistočnom dijelu lokaliteta te na prostoru šesterolisne crkve djelomično su istraženi ostatci arhitekture iz rimskog razdoblja, većim dijelom sačuvani u temeljnoj stopi koji su evidentirani na površini od cca 1500 m<sup>2</sup>. Ostatci objekta su izduženog tlocrta, smjera pružanja sjeverozapad – jugoistok. U sjeverozapadnom dijelu lokaliteta ostacima arhitekture iz rimskog razdoblja pripadaju dva paralelna zida, tijekom istraživanja označena slovnim oznakama <i>e</i> i <i>d</i>, smjera pružanja sjeverozapad – jugoistok (Sl. 94, <i>e</i>, <i>d</i>). Zidovi zajedno sa sjeverozapadnim i jugoistočnim zidom datiranim u kasni srednji vijek zatvaraju izduženu prostoriju (<i>D</i>) (Sl. 94, <i>D</i>). Nad ostacima izvornih zidova (<i>c</i>, <i>f</i> i <i>g</i>) iz rimskog razdoblja koji pripadaju dvjema manjim prostorijama <i>F</i> i <i>G</i>, smještenih jugozapadno od ostataka šesterolisne crkve (Sl. 94, <i>F</i>, <i>G</i>, <i>c</i>, <i>f</i> i <i>g</i>), tijekom srednjeg vijeka nadograđeni su novi. Ostatci pojedinih zidova iz rimskog razdoblja poput zidova označenih slovnim oznakama <i>c</i> i <i>f</i> mjestimično su sačuvani do visine od 20 centimetara. Izvorno rimskoj gradnji do visine od 25 cm pripadaju i temelji zida <i>b</i>. Veća koncentracija zidova iz rimskog razdoblja koji, na temelju objavljenog tlocrta, tvore ostatke najmanje sedam prostorija različitih dimenzija evidentirana je oko 20 m jugoistočno od ostataka šesterolisne crkve. U jednoj od istraženih prostorija (<i>M</i>) evidentirani su ostatci podnice izrađene u tehnici <i>opus tessellatum</i> od kockica mozaika.</p>	
<p>Dva ulomka arhitektonske dekoracije, ulomak arhitektonske dekoracije ili zabata nadgrobnog titulusa ili sarkofaga (NS 102), ulomak kamenice ili urne.</p> <p>Brončana fibula tipa <i>aucissa</i>, ulomci keramike iz rimskog razdoblja.</p> <p>Nadgrobnici spomenici (NS 99, NS 101 – NS 103).</p> <p>Zavjetni žrtvenici (ZS 18 – ZS 21).</p>	
Druga polovica 1./početak 2. stoljeća – kasna antika.	
S. GUNJAČA, 1958b, 231; 1960a, 270; J. MEDINI, 1980, 416; M. SUIĆ, 1981, 281; D. JELOVINA – D. VRSALOVIĆ, 1981, 55; D. JELOVINA, 1982, 35-37; V. DELONGA, 1990, 39-89; B. MIGOTTI, 1991, 45, kat. br. 81.	

184.	Korlat – crkva sv. Jerolima (Karta 1, 184.)
Djelomično istraženo, zaštitna arheološka istraživanja/2002.-2003., 2005. i 2006. godina.	
Ostatci rimske ruralne arhitekture s pripadajućom nekropolom.	
Lokalitet se nalazi unutar blagog uzvišenja dimenzija 48x28 m smještenog oko 200 m sjeverno od županijske ceste Benkovac – Smilčić.	

Na lokalitetu su tijekom zaštitnih istraživanja ostataka sakralnog objekta ispod, južno i jugoistočno evidentirani zidovi koji su pripadali objektu neutvrđenih dimenzija iz rimskog razdoblja. Uza zidove na prostoru ostataka sakralnog objekta evidentirani su dijelovi podnica, kameni ulomci, ulomci natpisa i pokretne arheološke građe iz rimskog razdoblja.
Ulomak krovne opeke s djelomično sačuvanim pečatom radionice <i>Pansiana</i> , ulomci natpisa i keramike iz rimskog razdoblja.
Razdoblje Carstva.
R. JURIC, 2007a, 270; M. ĆURKOVIĆ, 2008, 73, 86, kat. br. 12. <i>Izvešća hrvatskih muzeja</i> , 2003, 373; 2004, 431; 2006, 448; 2007, 598.

185.	Korlat – podnožje Gospine glavice (Karta 1, 185.)
Neistraženo, terenski pregled/2016. godina.	
Pretpostavljeni ostatci rimske ruralne arhitekture.	
Lokalitet se nalazi jugoistočno od uzvišenja Gospina glavica (201 m/nv), u podnožju crkve sv. Marije u jugozapadnom dijelu naselja. Na površini makadamskog puta koji jugoistočno od glavice vodi prema obradivim poljoprivrednim površinama evidentirani su ostatci arhitekture i ulomci krovnih opeka iz rimskog razdoblja. Na površini je vidljiv veći broj zidova koji se u različitim smjerovima pružaju prema gustoj šumi koja se prostire istočno i zapadno od puta.	
Ulomci krovnih opeka.	
Razdoblje Carstva.	
Neobjavljeno. Dokumentacija Zavičajnog muzeja Benkovac.	

186.	Korlat – crkva sv. Nediljice (Karta 1, 186.)
Djelomično istraženo, arheološka istraživanja/1924.-1925. godina, 2000.-2004. godina.	
Ostatci rimske ruralne arhitekture.	
Lokalitet se nalazi oko 200 m zapadno od županijske ceste Benkovac – Smilčić u sjeverozapadnom dijelu naselja, unutar poljoprivrednog zemljišta u vlasništvu obitelji Milković. Tijekom revizijskih istraživanja ostataka starokršćanske crkve na lokalitetu su evidentirani zidovi, ostatci podnice i pokretne arheološke građe iz rimskog razdoblja.	
Ostatci podnice i kameni ulomci iz rimskog razdoblja. Ulomci krovnih opeka, keramike i zavjetni natpis posvećen božici Dijani.	
Razdoblje Carstva.	
B. MIGOTTI, 1991, 47, kat. br. 88; T. VII, 4; L. MARUN, 1998, 261, 267-268; R. JURIC, 2007a, 269-270, 278, Sl. 7. <i>Izvešća hrvatskih muzeja</i> , 2002, 284; 2004, 431.	

187.	Rašević – zaselak Jurjevići (Karta 1, 187.)
Neistraženo, pregled terena/1980-ih godina.	
Ostatci rimske ruralne arhitekture.	
Lokalitet se nalazi uz sjeveroistočni rub polja u blizini zaseoka Jurjevići. Na lokalitetu je evidentiran veći broj zidova i cisterna sa sačuvanom podnicom izrađenom u tehnici	

<i>opus tessellatum</i> od kockica mozaika.
Veća količina ulomaka pokretne arheološke građe.
Razdoblje Carstva.
Š. BATOVIĆ – J. CHAPMAN, 1986, 34.

### 11. 1. 6. Teritorij Aserije (*Asseria*)

188.	Lisičić – AB 31 Kod izvora Sušac (Karta 1, 188; Karta 6, 188; Sl. 95. i 96.)
Djelomično istraženo, zaštitna arheološka istraživanja/2010. godine.	
Pretpostavljeni ostatci rimske ruralne arhitekture.	
Lokalitet se nalazi u blizini zidanog bunara Sušac u mjestu Lisičić, unutar k.č. 326/1, 326/2, 326/3, 326/4 i 326/5 k.o. Lisičić. U sklopu arheoloških istraživanja na trasi III. dijela plinovodnog sustava Like i Dalmacije, magistralnog plinovoda Gospić-Benkovac između stacionaža 195+494 i 195+627, provedena su zaštitna arheološka istraživanja lokaliteta. Unutar sonde 1 na više su pozicija definirani ostatci urušenih struktura od kojih su tijekom zaštitnih istraživanja djelomično definirane dvije. U sjevernom dijelu sonde definiran je dio suhozida s dva lica vidljivih dimenzija 300×100 cm, smjera pružanja istok – zapad. Suhozid se nastavlja uz istočni i zapadni profil sonde. U jugoistočnom dijelu sonde djelomično su, do dubine od 2 m, definirani ostatci zida kružnog oblika. Izrađen je od većeg priklesanog i neobrađenog kamena sлагanog u redove i povezanog zapečenom glinom. Zid je dobro sačuvan u sjevernom i sjeverozapadnom dijelu, dok je južno i jugozapadno lice urušeno iskopom recentnog kanala za potrebe postavljanja telefonskog kabela. Zid se nastavlja u istočni profil sonde. Istraživači su ostatke definirali kao ostatke zida koji se nalazio uokolo bunara iz rimskog razdoblja.	
Ulomci keramike, građevinskog materijala, stakla, troske, žbuke i zapečene gline. Kamen pravokutna oblika, dimenzija 26,5×16 cm s užlijebljenjem (utorom ?) dimenzija 16×6,5×4 cm. Ulomak zavjetnog natpisa (ZS 24).	
Razdoblje Carstva.	
N. VUJNOVIĆ – T. MATANA, 2011, 537-539; 2011a. <i>Izješća hrvatskih muzeja 2014.</i> – Izješće o radu za 2014. godinu, Arheološki muzej Zadar, 2.	

189.	Buković – sjeverno od lokalne prometnice Buković – Podgrađe (Karta 1, 189; Karta 6, 189; Sl. 98.)
Neistraženo, terenski pregled/2010. godina.	
Pretpostavljeni ostatci rimske ruralne arhitekture.	
Lokalitet se nalazi sjeverno od lokalne prometnice Buković – Podgrađe unutar k.č. 574/31 k.o. Buković. Na većem platou, djelomično obraslom vegetacijom, jasno je vidljiv veći broj zidova koji pripadaju većem objektu iz rimskog razdoblja neutvrđenih dimenzija. Izuzev zidova na lokalitetu je evidentiran veći broj kamenih uzvišenja različitih oblika prosječne visine od 0,5 do 2,5 m i gomila koje zadržavaju smjer pružanja zidova te najvjerojatnije predstavljaju ostatke urušenih zidnih struktura.	
Razdoblje Carstva.	
J. BURMAZ – F. SIROVICA, 2011, 527-528. s pripadajućim fotografijama.	

190.	Buković – AB 34 Polje niže Vrcelja/Bijele (Karta 1, 190; Karta 6, 190; Sl. 99.)
Djelomično istraženo/1970-tih, 2010.-2011. godina.	
Ostatci rimske ruralne arhitekture s pripadajućom nekropolom.	
<p>Lokalitet se nalazi na blagoj padini oko 150 m jugoistočno od zaseoka Vrcelji i istočno od bunara Česinovac unutar poljoprivrednog zemljišta u vlasništvu više posjednika na dijelu k.č. 574/1, 571/1, 572/2, 599, 603/1, 603/4, 605/1, 605/2, 605/3, 605/4, 605/5, 605/6, 1880/1, 1847, 605/7, 605/8, 605/9, 605/10, 605/11, 1835/1, 1847 i 1876 k.o. Buković.</p> <p>U sklopu arheoloških istraživanja na trasi III. dijela plinovodnog sustava Like i Dalmacije, magistralnog plinovoda Gospić – Benkovac između stacionaža 197+000 i 197+675, izvršena su zaštitna arheološka istraživanja lokaliteta. Rezultati istraživanja objavljeni su u vidu kratkog izvješća, na temelju kojih je razvidno da su na lokalitetu evidentirana dva horizonta, stariji datiran u razdoblje starijeg neolita i mlađi datiran u kasnu antiku. Kasnoantičkom horizontu pripadaju ostatci četiri međusobno nepovezane prostorije, različitih dimenzija, čiji su dijelovi istraženi samo u krajnjem zapadnom dijelu dok je istočni dio istih ostao neistražen. Zidovi prostorija izvedeni su različitim tehnikama gradnje i kvalitetom izrade. Rađeni su od kamena različite veličine povezanog obilnim nanosima žbuke. Ostatci su interpretirani kao dio većeg kompleksa rimske ruralne arhitekture. Južno od ostataka arhitekture evidentirani su dijelovi popločenja izrađenog u vidu naboja od kamena i ulomaka različitog keramičkog materijala među kojim prevladavaju ulomci krovnih opeka. Popločenje je interpretirano kao prilazni put koji je vodio prema ostatcima arhitekture.</p>	
<p>Veća količina ulomaka keramike, krovnih opeka i kupa kanalice (<i>imbrices</i>), brončani novac cara Konstantina (306.-337.) i ukrasna brončana igla.</p> <p>Nadgrobnji spomenici (NS 108 – NS 111), škrinja od kamenih ploča (GR 66) iz kasne antike.</p> <p>Zavjetni natpis (ZS 25).</p>	
2. stoljeće – kasna antika.	
N. VUJNOVIĆ – T. MATANA, 2011b, 5, 11-82; 2012, 547-549; M. SAVIĆ, 2012, 170-172.	

191.	Buković – Grudine Zrilića (Karta 1, 191; Karta 6, 191.)
Neistraženo, terenski pregled.	
Pretpostavljeni ostatci rimske ruralne arhitekture.	
<p>Lokalitet se nalazi na granici katastarskih općina Buković i Perušić u blagoj udolini u neposrednoj blizini izvora vode, unutar poljoprivrednog zemljišta smještenog oko 300 m istočno od lokaliteta Magaredar i 150 m južno od ceste Benkovac – Kožlovac odnosno oko 400 m zapadno od zaseoka Čerina.</p> <p>Na lokalitetu je unutar veće površine, danas obrasle gustom vegetacijom, evidentirano nabacano kamenje te gomile i suhozidne ograde s ulomcima pokretne arheološke građe iz rimskog razdoblja.</p>	
Ulomci keramike i krovnih opeka.	
Razdoblje Carstva.	
M. SAVIĆ, 2012, 172.	

192.	Buković – Magaredar (Karta 1, 192; Karta 6, 192; Sl. 101.)
Djelomično istraženo/1980. godina.	
Ostatci rimske ruralne arhitekture s pripadajućom nekropolom.	
Lokalitet se nalazi unutar poljoprivrednih površina u vlasništvu više posjednika sjeverno od bunara	

<p>Magaredar s izvorom žive vode, na sjeveroistočnom rubu plodnog Bukovičkog polja. Sjeverno od lokaliteta prolazi državna cesta D56 Buković – Kožlovac.</p> <p>Na lokalitetu su u dužini od 50 do 60 m evidentirani ostatci rimske ruralne arhitekture smjera pružanja sjever – jug. Uz ostatke arhitekture na površini je evidentirano obrađeno kamenje, ulomak kapitela, ulomci žbuke i pokretne arheološke građe iz rimskog razdoblja. Oko 150 do 200 m zapadno od lokaliteta prilikom strojnog iskopa kanala za potrebe lokalnog vodovoda s južne strane ceste te oko 50 m istočno od željezničkog mosta, u dužini od 10 do 15 m, devastirani su temelji zidova i podnica iz rimskog razdoblja.</p>
<p>Ulomci fine i grube kućne keramike, amfora, pitosa, imbreksa, krovnih opeka od kojih pojedini primjerci s pečatom radionice <i>Pansiana</i>, stakla i žbuke.</p> <p>Ulomak korintskog kapitela ukrašenog biljnom ornamentikom.</p>
<p>Ostatci arhitekture – rano rimsko razdoblje.</p> <p>Dva groba izrađena u obliku škrinje od kamenih ploča (GR 67) iz kasne antike.</p>
<p>M. SAVIĆ, 2012, 172-175.</p> <p>Fototeka Zavičajnog muzeja Benkovac.</p>

193.	Buković – Donja dolina (Karta 1, 193; Karta 6, 193; Karta 7, 193.)
Djelomično istraženo.	
Ostatci rimske ruralne arhitekture.	
<p>Lokalitet se nalazi oko 250 do 300 m sjeverno od položaja Magaredar i nadvožnjaka za željezničku prugu koji se uzdiže iznad ceste DC56, odnosno s istočne i zapadne strane lokalnog puta koji vodi prema sjeveroistoku i naselju, na položaju kod lokalnog stanovništva poznatog pod pojmom Donja dolina.</p> <p>Na lokalitetu je, unutar nekoliko gomila i suhozidnih ograda unutar poljoprivrednog zemljišta u vlasništvu Rljaka i Mimića iz Bukovića, evidentiran obrađeni kamen s tragovima žbuke i ulomci pokretne arheološke građe iz rimskog razdoblja.</p>	
Ulomci krovnih opeka, među kojima primjerci s pečatom radionice <i>Pansiana</i> .	
Razdoblje Carstva.	
M. SAVIĆ, 2012, 175.	

194.	Buković – Veleševo (Karta 1, 194; Karta 6, 194; Sl. 98. – Sl. 104.)
Djelomično istraženo, zaštitna arheološka istraživanja/1984.-1985. godine.	
Ostatci rimske ruralne arhitekture s pripadajućom nekropolom.	
<p>Lokalitet Veleševo nalazi se uz sjeverni rub plodnog Bukovičkog polja u neposrednoj blizini istoimenog bunara na k.č. 1460/9, 1460/10, 1474/3, 1475/5, 1475/6, 1475/7, 1475/8 i 1475/9 k.o. Buković, u vlasništvu više posjednika iz Bukovića.</p> <p>U sklopu gradnje benkovačke zaobilaznice (D56) na lokalitetu su provedena zaštitna arheološka istraživanja tijekom kojih je istražen sjeverni dio objekta koji pripada većem građevinskom kompleksu iz rimskog razdoblja, koji se protezao na površini od 2 ha. Uz istraživanja na samoj zaobilaznici, koja je prema podacima istraživača presjekla objekt u ukupnoj dužini od 150 m, istraživanjima je obuhvaćen i prostor južno i sjeverno od usjeka željezničke pruge. Unutar sonde 1, smještene sjeverno od usjeka željezničke pruge evidentirano je sedam zidova različite dužine i smjera pružanja, od kojih četiri tvore prostoriju pravokutnog oblika. Zidovi prostorije, debljine 45 do 60 cm, sačuvani su u temeljnoj stopi, odnosno u visini od jednog do dva reda kamena. Izuzev veće</p>	

količine pokretne arheološke građe definirane u sloju gareži, među kojom prevladavaju različite vrste ulomaka keramike nisu sačuvani ostatci podnice ili arhitektonski dijelovi koji bi upućivali na namjenu iste. Oko 30 m sjeverno, u dužini od 7 m i u presjeku visine 1,20 m, evidentirani su ostatci zida koji se pruža paralelno s istraženim zidovima unutar sonde 1. Širina zida iznosi 60 cm, s temeljnom stopom širine 80 centimetara. Zid je i danas u presjeku vidljiv u usjeku željezničke pruge. S južne strane usjeka željezničke pruge, unutar sonde 6, evidentirana su dva paralelna zida od kojih je jedan sačuvan u dužini od 4,45 m i širini 60 centimetara. Okomito na navedene zidove istražen je treći zid. Svi istraženi zidovi rađeni su od priklesanog kamena s ispunom od sitnog kamena i ulomaka krovnih opeka i imbreksa utopljenih u obilne nanose žbuke. U navedenom dijelu objekta evidentirani su kameni ulomci koji su interpretirani kao dijelovi mlina za preradu maslina od kojeg su sačuvani ulomci kamenog vijenca i središnjeg kamena kružnog oblika promjera 108 i debljine 41 cm s kvadratnim otvorom u sredini promjera 25×25 centimetara.

Uz ostatke zidova unutar sonde 6, južno od pruge unutar sonde 7 evidentiran je bazen, dimenzija 4,50×1,50 m s dvostrukim zidovima. Unutarnji zid širine 22 cm izrađen je od uslojenih ulomaka krovnih opeka dok je vanjski izrađen od kamena. Zapadni zid bazena sačuvan je do visine od 56 cm, a istočni do 75 centimetara. Zidovi bazena su s unutarnje strane obloženi troslojnom hidrauličnom žbukom (*opus signinum*), ukupne debljine 6 centimetara. Podnica bazena također je obložena hidrauličnom žbukom debljine oko 10 cm, dok je prijelaz podnice prema zidovima zaobljen. Podnica je blago nagnuta prema istoku. Unutar podnice nalazi se kamena ploča dimenzija 54×57 cm s polukružnom udubinom u sredini promjera 37 cm i visine 6,5 cm koja je prema istraživačima najvjerojatnije služila za sakupljanje ostataka ulja ili vina, odnosno čišćenje i pranje bazena. Uz sjeverni zid bazena pronađen je pitos sačuvan *in situ* do trećine visine.

Ulomci fine i grube keramike, dvije keramičke svjetiljke s pečatima radionica *Fortis* i *Vibiani*, veća količina ulomaka krovnih opeka od kojih jedna s pečatom radionice *Pansiana*, ulomci stakla i željezni vrh strelice, novac Urbs Roma i Trajana Dacija (248.-251.).

Narukvica od staklene paste, ulomak pitosa s nečitkim pečatom radionice.

Ulomak liburnskog cipusa (NS 112) i poklopac sarkofaga (NS 113).

I. stoljeće – kasna antika.

S. GLUŠČEVIĆ, 1985, 21-23; B. MIGOTTI, 1991, 48, kat. br. 91; T. XXV, 3, 4; M. ČURKOVIĆ, 2008, 71, 73, 84, kat. br. 8; M. SAVIĆ, 2012, 175-187.

*Popis arheoloških nalazišta u Benkovcu*; Fototeka Zavičajnog muzeja Benkovac.

195.	Buković – Brežina (Karta 1, 195; Karta 6, 195.)
Neistraženo, terenski pregled/1970-tih, 1987. godina.	
Ostatci rimske ruralne arhitekture s pripadajućom nekropolom (?).	
Lokalitet se nalazi unutar poljoprivrednog zemljišta u vlasništvu Mandića i Vrcelja iz Bukovića i Čirjaka iz Popovića južno od asfaltne ceste u zaseoku Vrcelji.	
Na površini lokaliteta su, u dužini od oko 50 m, u više navrata evidentirani ulomci pokretne arheološke građe iz rimskog razdoblja. Prilikom obrade vinograda tijekom 1970-tih na lokalitetu je evidentiran obrađeni kamen, ulomci žbuke, dijelovi poda izrađenog u tehnici <i>opus spicatum</i> i ulomci pokretne arheološke građe iz rimskog razdoblja. U presjeku jaruge koja se pruža oko 100 m istočno od ostataka arhitekture evidentirano je nekoliko grobova izrađenih od kamenih ploča. Podrobniji podatci o grobovima nisu poznati.	
Dijelovi poda izrađenog u tehnici <i>opus spicatum</i> , ulomci keramike, krovnih opeka i žbuke.	
Grobovi izrađeni od kamenih ploča u obliku škrinje (?).	



Razdoblje Carstva.
M. SAVIĆ, 2012, 188.

196.	Buković – nepoznat položaj (Karta 1, 196; Karta 6, 196.)
Neistraženo, terenski pregled/1980-tih.	
Pretpostavljeni ostatci rimske ruralne arhitekture.	
Lokalitet se nalazi unutar privatnih poljoprivrednih površina oko 500 m zapadno od lokaliteta Brežine i oko 200 m istočno od bunara Buković.	
Unutar većeg broja privatnih poljoprivrednih parcela evidentirane su gomile s obrađenim kamenom, ulomcima keramike i krovnih opeka iz rimskog razdoblja. Istom su objektu najvjerojatnije pripadali ulomci krovnih opeka, imbreksa i žbuke koji su evidentirani u odbačenoj zemlji 1987. godine prilikom gradnje temelja za privatnu kuću, smještenu sa sjeverne strane lokalne ceste uz dvorište obitelji Mijak. Uz lokalitet se povezuju i nalazi ulomaka amfora evidentiranih u suhozidu sjeverno od pravoslavnog groblja, kao i veći broj ulomaka amfora evidentiranih tijekom zemljanog iskopa za grob uz istočni zid groblja koji su od bunara Buković udaljeni oko 200 metara.	
Obrađeni kamen, ulomci keramike, amfora i krovnih opeka.	
Razdoblje Carstva.	
M. SAVIĆ, 2012, 188-189.	

197.	Buković – položaj Jazmak (Karta 1, 197; Karta 6, 197.)
Neistraženo, terenski pregled/1985. godina, 2007. godina.	
Ostatci rimske ruralne arhitekture s pripadajućom nekropolom (?).	
Lokalitet se nalazi na blagom uzvišenju oko 100 m sjeverno od crkve sv. Jovana Krstitelja i oko 200 m jugoistočno od lokaliteta Redine Savića unutar privatnih parcela na k.č. 14/1 i 15/1 k.o. Buković u vlasništvu više posjednika.	
Na lokalitetu je evidentirano nekoliko kamenih gomila različitih veličina s obrađenim i neobrađenim kamenom i ulomcima pokretne arheološke građe iz rimskog razdoblja. Prilikom probijanja dijela južnog ogradnog zida crkve sv. Jovana Krstitelja tijekom 1985. godine prikupljena je veća količina ulomaka pokretne arheološke građe iz rimskog razdoblja i ulomak kapitela s plitko izvedenim reljefnim biljnim ornamentom datiran u razdoblje kasne antike. Oko 3 m istočno od nekadašnjeg ogradnog zida crkve na površini su do 2007. godine bila vidljiva dva međusobno okomita zida, od kojih jedan u dužini od oko 3 metra. S navedene pozicije prikupljeni su ulomci krovnih opeka, amfora, opeka korištenih za izradu podnica u tehnici <i>opus spicatum</i> i ulomci žbuke.	
Ulomci grube keramike, krovnih opeka, imbreksa, amfora, stakla, žbuke i opeka korištenih za izradu podnica u tehnici <i>opus spicatum</i> . Ulomak korintskog kapitela.	
Ulomak stele (NS 114) iz ranog principata.	
Razdoblje Carstva.	
M. SAVIĆ, 2012, 189-191.	
<i>Popis arheoloških nalazišta u Benkovcu, 5.</i>	

198.	Buković – Brijesti/Redine Savića (Karta 1, 198; Karta 6, 198.)
Djelomično istraženo/1980. godina.	
Ostatci rimske ruralne arhitekture.	

Lokalitet se nalazi južno od naselja Buković te zapadno od lokaliteta Jazmak na istočnom izlazu iz Benkovca, unutar privatnih poljoprivrednih parcela na nekadašnjim k.č. 491, 50/1, 50/2, 50/6, 63/1, 63/2 i 63/3 k.o. Buković u vlasništvu više posjednika. Uz istočni rub lokaliteta nalazi se nekoliko bunara sa stalnim izvorom vode.

Na površini dimenzija 100×70 m evidentirani su ostatci dva zida sačuvana u temeljnoj stopi, prag te ulomci veće količine pokretne arheološke građe iz rimskog razdoblja. Tijekom 1980. godine unutar jedne od gomila smještenih na sjevernom dijelu lokaliteta izvršena su zaštitna arheološka istraživanja tijekom kojih je evidentiran zid dug 2,5 m i širok 45 cm te veća količina ulomaka keramike i opeka koje su se koristile za izradu podnica u tehnici *opus spicatum*. Prilikom strojne obrade zemljišta u neposrednoj blizini, evidentiran je veći prag s isklesanim žlijebom iz rimskog razdoblja. Uz istraženi zid, na različitim pozicijama unutar lokaliteta prikupljena je veća količina arhitektonskih ulomaka iz rimskog razdoblja te ulomak natpisa s djelomično sačuvanim tekstom u dva reda unutar natpisnog polja.

Kvadratna baze stupa, ulomak stupa. Ulomci veće količine pokretne arheološke građe poput ulomaka keramike, stakla, pitosa, krovnih opeka, opeka koje su se koristile za izradu podnica u tehnici *opus spicatum* i okruglih opeka koje su korištene za izradu stupova koji su nosili podnicu hipokausta.

Ulomak natpisa s djelomično sačuvanim tekstom u dva reda unutar natpisnog polja [...]VS[...] / [...]OE[...].

Razdoblje Carstva.

M. SAVIĆ, 2012, 191-193.

*Popis arheoloških nalazišta u Benkovcu, 4-5.*

199.	Buković – Ponaiti (Karta 1, 199; Karta 6, 199; Sl. 106. – Sl. 108.)
Djelomično istraženo, zaštitna arheološka istraživanja/1979. godina, 1980. godina.	
Ostatci rimske ruralne arhitekture s pripadajućom nekropolom.	
<p>Lokalitet se nalazi na blagoj padini koja se uzdiže iznad raskrižja u blizini parohijske kuće u Benkovcu oko 100 m južno od obiteljskih kuća na položaju Rivine. Oko 50 m zapadno od lokaliteta nalazi se bunar sa živom vodom.</p> <p>Na lokalitetu su u sklopu izgradnje dijela Državne ceste (DC27) dionica Obrovac – Benkovac provedena zaštitna arheološka istraživanja čiji su rezultati poznati putem Izvješća pohranjenog unutar Zavičajnog muzeja Benkovac. Na lokalitetu je istražen veći broj zidova koji zatvaraju najmanje dvije prostorije, ostatci popločanog dvorišta, ognjišta, dva kanala i dva bazena koji su pripadali istočnom dijelu većeg arhitektonskog kompleksa iz rimskog razdoblja. Unutar istraženih ostataka arhitekture evidentirane su najmanje dvije faze izgradnje, bez navođenja vremenskih okvira izgradnje. Starijoj fazi izgradnje pripadaju ostatci otvorenog dvorišta, nepoznatih dimenzija, koje je bilo popločano kamenim pločama i flankirano trijemom sa drvenim stupovima. Unutar dvorišta se nalazio kanal 1, smjera pružanja sjeveroistok – jugozapad, izrađen od kamenih ploča dimenzija 40×30×5 centimetara. Širina kanala iznosi 30 centimetara. Postavljen je na sloj nabijene gline i prema istraživačima najvjerojatnije je imao funkciju odvodnje kišnice iz dvorišta.</p> <p>U mlađoj fazi izgradnje dolazi do pregradnje dvorišta na način da se formira prostorija 1, smjera pružanja istok – zapad, koju zatvaraju zidovi <i>a</i>, <i>b</i>, <i>c</i>, <i>d</i> i <i>e</i> (Sl. 108, prostorija 1, <i>a</i>, <i>b</i>, <i>c</i>, <i>d</i> i <i>e</i>). Prostorija je djelomično istražena u dužini od 12 metara. Širina prostorije iznosi 5,20 metra. S južne je strane zatvaraju tri zida (<i>a</i>, <i>b</i>, <i>c</i>) rađena različitim tehnikama gradnje. Krajnji zapadni zid (<i>a</i>), istražen u dužini od 2 m rađen je u tehnici <i>opus quadratum</i>. Širina zida iznosi 50 centimetara. Istočno od zida <i>a</i> nalazi se ulaz u prostoriju (<i>f</i>) širok 3 metra. Istočno od ulaza evidentiran je</p>	

nepravilan zid (*b*) dug 7,50 m i širok 40 cm sačuvan u temeljnoj stopi, rađen u dvije različite tehnike gradnje. Zapadni dio zida, u dužini od 3,5 m izveden je od nepravilno postavljenog kamena različite veličine, dok je istočni u dužini od 4 m kao i prethodni rađen u tehnici *opus quadratum*. Krajnji zapadni zid (*c*), širok 70 cm, istražen je u dužini od 3,5 metra. Izrađen je u tehnici *opus quadratum*. Prostoriju s istočne strane zatvara zid *d* širok 70 cm na koji se okomito u smjeru zapada pruža djelomično istražen zid (*e*), širine 70 cm, na način da tvore prostoriju 1. U sjevernom dijelu prostorije, uz južno lice zida *e*, djelomično su u dužini od 2,5 do 3 m istraženi ostatci većeg ognjišta izrađenog od nabijene gline, čije dimenzije tijekom istraživanja nisu u potpunosti definirane. Široko je 1 m i s južne strane omeđeno vertikalno postavljenim masivnim opekama. Uokolo ognjišta evidentirani su ostatci podnice izrađene od vapna sa sitnim ulomcima opeka. Uz ognjište su u mlađoj fazi izgradnje u istočnom dijelu prostorije 1 podignuta dva bazena istih dimenzija 2,30×1 m, smjera pružanja sjever – jug. Bazeni su međusobno odijeljeni zidom širine 20 centimetara. Sa zapadne strane bazena evidentiran je zid širine 30 cm, sačuvan do visine od 15 centimetara. Podnice bazena izvedene su različitim tehnikama, južnog u tehnici *opus spicatum*, a sjevernog od hidraulične žbuke (*opus signinum*). U jugozapadnom kutu južnog bazena, u nivou podnice, evidentirana je olovna cijev duga 40 cm s promjerom od 10 cm, kroz koju je voda iz bazena otjecala u kanal 2 čiji su ostatci evidentirani u jugoistočnom kutu prostorije 1. Kanal se pružao ispod podnice izrađene od hidraulične žbuke (*opus signinum*). Kanal su tvorila dva zida širine 20 i visine 20 cm izrađena od kamena u tehnici *opus quadratum*. Unutarnja lica kanala obložena su slojem hidraulične žbuke, dok su dno i pokrov bili prekriveni kamenim pločama.

Sjeverno od prostorije 1 djelomično su istraženi ostatci prostorije 2 koju, uz djelomično istražen zid *e*, na istoku zatvara zid *l* koji se kao nastavak zida *d* pruža prema sjeveru. Unutar prostorije 2 na sjevernom licu zida *e* evidentirani su ostatci zidne žbuke s otiskom trstike debljine 7 centimetara. Izuzev prostorije 2, južno od prostorije 1 i okomito na zidove *a* i *c*, evidentirana su dva zida u dužini od 1,5 metra. Širina zidova iznosi 50 centimetara.

Dva praga i baza stupa.

Ulomci grube i fine keramike, stakla, krovnih opeka, imbreksa, četiri keramičke svjetiljke od kojih jedna s pečatom radionice *Vibiani* a druga *QGC*, šest novčića od kojih se četiri datiraju u razdoblje 1. – 2. stoljeća, novac iz razdoblja careva Maksimina Tračanina (235.-238.) i Galijena (253.-268.).

Veća količina ulomaka fine i grube keramike poput amfora i pitosa, veća količina ulomaka krovnih opeka s pečatom radionice *Pansiana* te pečata nepoznate radionice, ulomci imbreksa, dvije staklene čaše, nož, alatke, klinovi i dr. nalazi.

Grob s incineriranim ostacima pokojnika.

1. stoljeće – kasna antika.

I. MIRNIK, 1987, 86; M. ČURKOVIĆ, 2008, 72, 83, kat. br. 6; 84, kat. br. 7; M. ČURKOVIĆ – M. JURJEVIĆ, 2011, 125; 152, kat. br. 20; M. SAVIĆ, 2012, 193-208.

Z. JAKŠIĆ – M. SAVIĆ, *Zaštitno iskopavanje na antičkom lokalitetu Ponaiti u Benkovcu (Izješće); Popis arheoloških nalazišta u Benkovcu*, 4.

200.	Benkovac – Glogovac (Karta 1, 200; Karta 6, 200; Sl. 109. – Sl. 111.)
Djelomično istraženo, zaštitna arheološka istraživanja/1986. godina.	
Ostatci rimske ruralne arhitekture.	
Unutar stambenog naselja na predjelu Barice u istočnom dijelu Benkovca u neposrednoj blizini istoimenog bunara nalazi se lokalitet Glogovac. Oko 500 m sjeverno nalazi se lokalitet Ponaiti, odnosno oko 200 m južno neolitske nalazište Barice.	

<p>Tijekom zaštitnih arheoloških istraživanja na lokalitetu su evidentirani dijelovi arhitekture kojoj je pripadalo 30-tak zidova sačuvanih u temeljnoj stopi, dva proširenja u obliku apsida i tri odvodna kanala koju su istraživači definirali kao ostatke stambene arhitekture većeg kompleksa iz rimskog razdoblja. Istraženi dijelovi datirani su u dvije faze gradnje bez podataka o kronološkim odnosima među istim. Temeljna stopa istraženih zidova bila je izravno položena na glinu koja je ujedno iskorištena kao vezivni materijal za gradnju temeljne stope dok je kao vezivni materijal pri gradnji zidova objekta iznad temeljne stope korištena žbuka. Uz jednu od apsida evidentirani su ostatci bazena s jednim ili dva odvodna kanala i dnom koje je najvjerojatnije bilo obloženo mozaičnom podnicom.</p>
<p>Ulomci keramike, svjetiljki, stakla, bronce, željeza, kockice mozaika, mramorne pločice i 70-tak novčića koji se datiraju u razdoblje od ranog 1. do sredine 4. stoljeća. Zavjetni natpis (ZN 26).</p>
<p>Rano 1. stoljeće – sredina 4. stoljeća.</p>
<p>S. GLUŠČEVIĆ, 1986, 45-46; 1987, 83-84; I. MIRNIK, 1987, 86, 93, Tabla, I, 6; M. ČURKOVIĆ – M. JURJEVIĆ, 2011, 126, 136, 139; 162, kat. br. 37. i 38; 180, kat. br. 71; 181, kat. br. 72; M. SAVIĆ, 2012, 208-215. <i>Popis arheoloških nalazišta u Benkovcu, 1-2.</i></p>

201.	Benkovac – Podvornice Vidića pod putem (Karta 1, 201; Karta 6, 201.)
Neistraženo, terenski pregled.	
Pretpostavljeni ostatci rimske ruralne arhitekture.	
<p>Lokalitet se nalazi u sjeverozapadnom dijelu naselja, južno od županijske prometnice Ž6049 na nizinskom terenu koji je blago nagnut prema jugu. Oko 400 m zapadno od lokaliteta nalazi se lokalitet Opatija s kulturnim ostacima iz rimskog i srednjovjekovnog razdoblja. Na granicama pojedinih poljoprivrednih parcela u privatnom vlasništvu evidentirane su gomile s ulomcima krovnih opeka te ulomci pokretne arheološke građe iz rimskog razdoblja.</p>	
Ulomci keramike, krovnih opeka, stakla i ulomak fibule.	
Razdoblje Carstva.	
N. CAMBI, 1993, 50; M. SAVIĆ, 2012, 224.	

202.	Benkovačko selo – Medaci/Knežine (Karta 1, 202; Karta 6, 202; Sl. 113. i 114.)
Neistraženo, slučajni nalazi, terenski pregled/1968. godine, 1977. godine.	
Ostatci rimske ruralne arhitekture.	
<p>Lokalitet Medaci – Knežine smjestio se na blagoj padini brda iznad plodnih polja, sjeveroistočno od kuća Medaka i Marčića u Benkovačkom selu, oko 300 do 400 m zapadno od lokaliteta Ponaiti. Unutar kamenih gomila evidentirani su ulomci pokretne arheološke građe. Prilikom iskopa kanala za vodu za potrebe obiteljske kuće Medak tijekom 1968. godine u vrtu je, uz ostatke zidova i ulomke keramike evidentirana podnica izrađena u tehnici <i>opus spicatum</i>. Prilikom raščišćavanja zemljišta sjeverno od obiteljske kuće Save Medaka 1983. godine evidentiran je zid dug oko 10 m i širok 0,70 m, smjera pružanja istok – zapad te poprečni zid dug 1,60 m i širok 0,60 m koji su zatvarali prostoriju nepoznate namjene. Unutar prostorije evidentirana je podnica izrađena od žbuke sa sitnim ulomcima opeke. Zidovi objekta s unutarne strane bili ožbukani višeslojnom žbukom. Izuzev navedenih zidova uz istočni zid je evidentiran dvostruki zid u dužini od 2,70 metra. Širina zida iznosi 15 centimetara.</p>	

Ulomci keramike, krovnih opeka, imbreksa i suspenzura.
Razdoblje Carstva.
M. SAVIĆ, 2012, 215-218. <i>Popis arheoloških nalazišta u Benkovcu.</i>

203.	Benkovačko selo – položaj Brežine (Karta 1, 203; Karta 6, 203.)
Neistraženo, terenski pregled.	
Pretpostavljeni ostatci rimske ruralne arhitekture.	
Položaj Brežine nalazi se na poljoprivrednom zemljištu južno i zapadno od obiteljskih kuća Žeželj. Na lokalitetu je prije Drugog svjetskog rata prilikom obrade zemljišta prikupljena određena količina pokretne arheološke građe iz rimskog razdoblja.	
Građevinska opeka koja se koristila za izradu podnica u tehnici <i>opus spicatum</i> , kamen s tragovima žbuke, garež i primjerci četiri novca iz rimskog razdoblja.	
Razdoblje Carstva.	
M. SAVIĆ, 2012, 220.	

204.	Benkovačko selo – Ćiritovac (Karta 1, 204; Karta 6, 204.)
Neistraženo, terenski pregled.	
Pretpostavljeni ostatci rimske ruralne arhitekture.	
Položaj Ćiritovac nalazi se oko 300 m južno od položaja Brežina unutar poljoprivrednog zemljišta koje je bilo u vlasništvu Maričića. Prilikom obrade poljoprivrednog zemljišta na površini je evidentiran obrađeni kamen i kamen s tragovima žbuke te veća količina ulomaka pokretne arheološke građe iz rimskog razdoblja. Izuzev na samom zemljištu, ulomci pokretne arheološke građe iz rimskog razdoblja evidentirani su i unutar okolnih suhozidnih ograda.	
Ulomci keramike i krovnih opeka.	
Razdoblje Carstva.	
M. SAVIĆ, 2012, 220-221.	

205.	Benkovačko selo – položaj Bedrovac/bunar Rljić (Karta 1, 205; Karta 6, 205; Sl. 115.)
Neistraženo, terenski pregled.	
Ostatci rimske ruralne arhitekture s pripadajućom nekropolom.	
Lokalitet se nalazi 400 m sjeverno od kaštela Benković u Benkovcu i oko 80 m južno od županijske ceste Ž6049 Benkovac – Kula Atlagić u blizini bunara Rljić unutar privatnog poljoprivrednog zemljišta u vlasništvu više posjednika. Na lokalitetu su evidentirani ostatci zidova iz rimskog razdoblja, odnosno unutar kamenih gomila unutar poljoprivrednog zemljišta na granici parcela D. Marina i S. Žeželja veća količina pokretne arheološke građe iz rimskog razdoblja.	
Kamene gomile s obrađenim kamenom, ulomcima krovnih opeka, imbreksa i ulomcima poda izrađenog u tehnici <i>opus spicatum</i> . Keramički uteg stožastog oblika i fibula tipa <i>aucissa</i> . Poklopac sarkofaga (NS 115) datiran u 3. stoljeće.	
N. CAMBI, 1993, 50, T. IX; M. SAVIĆ, 2012, 221-223, Sl. 34. i 35. <i>Popis arheoloških nalazišta u Benkovcu, 9.</i>	

206	Kula Atlagića – položaj Dočić Maglova (Karta 1, 206; Karta 6, 206; Sl. 116.)
Neistraženo, slučajni nalaz/1971. i 1975. godina.	
Ostatci rimske ruralne arhitekture.	
Lokalitet se nalazi nekoliko stotina metara sjeverno od stare crkve sv. Nikole s pripadajućim grobljem, na blagoj padini okrenutoj prema jugu, unutar obradivih poljoprivrednih površina u vlasništvu Nikole Maglova. Prilikom obrade zemljišta za sadnju vinograda na istočnom dijelu lokaliteta evidentirani su ostatci bazena dimenzija 3×2 m sa zidovima sačuvane visine do 60 cm i podnicom izvedenom u tehnici <i>opus spicatum</i> . Podnica bazena je blago zakošena s ... <i>dubljom zdjelom od isklesanog kamena</i> ... po sredini koja je najvjerojatnije služila za skupljanje taloga. Uz bazen na lokalitetu su evidentirani ostatci drugih zidova te veća količina ulomaka pokretne arheološke građe iz rimskog razdoblja.	
Ulomci keramike, pitosa, krovnih opeka, stakla, ulomci baze i donjeg dijela stupa.	
Razdoblje Carstva.	
M. SAVIĆ, 2012, 184. Fototeka Zavičajnog muzeja Benkovac.	

207.	Kula Atlagića – položaj Grudine Vidića (Karta 1, 207; Karta 6, 207.)
Neistraženo, slučajni nalaz.	
Ostatci rimske ruralne arhitekture.	
Lokalitet se nalazi oko 200 m istočno od crkve sv. Nikole s pripadajućim grobljem i oko 500 m jugoistočno od položaja Dočić Maglova. Unutar suhozidom ograđenih poljoprivrednih površina, na površini dimenzija 80×50 m, kao i unutar okolnih suhozidnih ograda evidentiran je obrađeni kamen sa i bez žbuke i ulomci pokretne arheološke građe iz rimskog razdoblja.	
Ulomci krovnih opeka i imbreksa, novčić iz razdoblja cara Dioklecijana, ulomci kamene skulpture.	
Razdoblje Carstva.	
I. MIRNIK, 1987, 89. <a href="http://www.kulaatlagic.com/istorijat/selo/istorijski-tragovi/43-arheologija-kula-atlagic.html">http://www.kulaatlagic.com/istorijat/selo/istorijski-tragovi/43-arheologija-kula-atlagic.html</a>	

208.	Šopot – položaj Koruna (Karta 1, 208; Karta 6, 208.)
Neistraženo/20. stoljeće.	
Ostatci rimske ruralne arhitekture s pripadajućom nekropolom.	
Lokalitet se nalazi na izduženom brijegu, uz i istočno od bunara s izvorom žive vode Kukalj, odnosno oko 200 m zapadno od vojarne u Benkovcu na granici k.o. Šopot. Unutar poljoprivrednog zemljišta u privatnom vlasništvu i okolnim suhozidnim ogradama, na površini 100×30 m, evidentirani su ostatci pokretne arheološke građe iz rimskog razdoblja. Prema navodima lokalnog stanovništva prilikom gradnje kuće u vlasništvu Nikole Rnjaka prije Drugog svjetskog rata evidentirani su zidovi, podovi i opeka čiji su dijelovi upotrebjeni kao građevni materijal za gradnju kuće te za podizanje okolnih suhozida. Na parceli smještenoj istočno od obiteljske kuće i danas su na površini vidljivi ulomci pokretne arheološke građe iz rimskog razdoblja.	
Ulomci keramike, krovne opeke i žbuke. Grob u amfori (GR 68) i grob izrađen od kamenih ploča u obliku škrinje (GR 69).	

Kasna antika.
M. SAVIĆ, 2012, 224-227.

209.	Kožlovac – položaj Podvornice Milovac (Karta 1, 209; Karta 6, 209.)
Neistraženo, terenski pregled/1980. godina.	
Ostatci rimske ruralne arhitekture s pripadajućom nekropolom.	
Lokalitet se nalazi unutar privatnog poljoprivrednog zemljišta u vlasništvu Dušana Bašića pok. Laze, na položaju Podvornice – Milovac u mjestu Kožlovac.	
Na lokalitetu je prilikom obrade zemljišta ispod postojećeg suhozida utvrđen pravilan zid s tragovima žbuke i ulomak kamenog bloka s utorom u obliku slova „T“.	
Liburnski cipus aserijatske skupine (NS 120) iz ranog principata.	
Razdoblje Carstva.	
Dokumentacija Zavičajnog muzeja Benkovac.	

210.	Lepuri – položaj Dolac/Dočić (Karta 1, 210; Karta 6, 210; Sl. 118. i 119.)
Neistraženo, slučajni nalazi/druga polovica 19./20. stoljeće.	
Pretpostavljeni ostatci rimske ruralne arhitekture s pripadajućom nekropolom.	
Lokalitet se nalazi unutar plodnih obradivih površina na položajima Dolac i Dočić, oko 350 m sjeveroistočno od državne ceste DC56 Benkovac – Skradin.	
Na temelju ulomaka pokretne arheološke građe, nadgrobnih spomenika i grobova na lokalitetu se pretpostavljaju ostatci rimske ruralne arhitekture.	
Krovne opeke s ukrasom valovnice. Ulomak arhitektonske plastike s reljefnim ukrasom palmete.	
Nadgrobnni spomenici (NS 123 – NS 126), zidana grobnica (GR 70).	
Ulomak spomenika s reljefnim prikazom tugujućeg Atisa na prednjoj i prikazom mitraičke pričesti na stražnjoj strani (OS 15) datiran u 3. stoljeće.	
1. stoljeće – kasna antika.	
S. NIMAC – V. DELONGA, 1997, 55. i dalje.	

211.	Lepuri – crkva sv. Martina (Karta 1, 211; Karta 6, 211.)
Djelomično istraženo, zaštitna arheološka istraživanja/1973., 1997. i 1998., 2011. i 2012. godine.	
Pretpostavljeni ostatci rimske ruralne arhitekture s pripadajućom nekropolom.	
Lokalitet se nalazi sjeverno od državne ceste DC56 Benkovac – Skradin na prostoru današnjeg mjesnog groblja i crkve sv. Martina.	
Na lokalitetu su u više navrata provedena zaštitna arheološka istraživanja tijekom kojih su evidentirani dijelovi zidova i ulomci pokretne arheološke građe datirani u rimsko odnosno kasnoantičko razdoblje, zatim stupovi s kapitelima, kapitel i arhitrav iz rimskog razdoblja koji su korišteni kao građevinski materijal prilikom izgradnje sakralnog objekta.	
Stupovi s kapitelima, kapitel i arhitrav iz rimskog razdoblja.	
Ulomci keramike, krovnih opeka i kockica mozaika iz rimskog razdoblja.	
Liburnski cipus (NS 127) iz ranog principata i ulomak nadgrobnog natpisa (NS 128).	
Rani principat – kasna antika.	
T. ALIHODŽIĆ, 2013, 606-607.	

212.	Vukšić – u podnožju Gradine (Karta 1, 212.)
Neistraženo, slučajni nalaz, terenski pregled/1896. godina.	
Pretpostavljeni ostatci rimske ruralne arhitekture s pripadajućom nekropolom.	
Lokalitet se nalazi unutar privatnog zemljišta u vlasništvu Jakova Radmila, jugoistočno od Gradine u Vukšiću.	
Na lokalitetu su evidentirani zidovi i ulomci pokretne arheološke građe iz rimskog razdoblja.	
Zidana grobnica s inhumiranim ostacima pokojnika iz kasne antike.	
Razdoblje Carstva.	
L. MARUN, 1998, 67.	

### 11. 1. 7. Teritorij Alverije (*Alveria*)

213.	Dobropoljci – u blizini crkve sv. Georgija (Karta 1, 213.)
Neistraženo, slučajni nalaz, terenski pregled/druga polovina 19. stoljeća.	
Pretpostavljeni ostatci rimske ruralne arhitekture.	
Lokalitet se nalazi zapadno od mjesne crkve sv. Georgija s pripadajućim grobljem.	
Na lokalitetu su evidentirani ostatci arhitekture iz rimskog razdoblja.	
Razdoblje Carstva.	
J. ALACHEVICH, 1879, 41, br. 33, b; Š. BATOVIĆ, 1960, 79. i dalje; 1965, 286.	
Dokumentacija Zavičajnog muzeja Benkovac.	

### 11. 1. 8. Teritorij Karina (*Corinium*)

214.	Donji Karin – Franjevački samostan (Karta 1, 214; Karta 6, 214.)
Djelomično istraženo, zaštitna arheološka istraživanja/2005. godine.	
Ostatci rimske ruralne arhitekture.	
Franjevački samostan u Karinu s crkvom Bezgrešnog začeća Marijina nalazi se na lijevoj obali rijeke Karišnice u blizini ušća u Karinsko more.	
U sklopu zaštitnih radova nad ostacima crkve koji su prethodili konzervatorsko – restauratorskim radovima na njejoj obnovi, tijekom 2005. godine u unutrašnjosti crkve su provedena zaštitna arheološka istraživanja čiji su rezultati objavljeni u vidu izvješća. U sjeverozapadnom rubu broda crkve, u blizini glavnog ulaza, evidentiran je zid, tijekom istraživanja označen slovnim oznakom A, smjera pružanja sjeverozapad – jugoistok koji je datiran u rimsko razdoblje. Na tlocrtnoj situaciji istraženih dijelova arhitekture vidljivo je da su izvan crkve evidentirani dijelovi još tri zida označena slovnim oznakama B, C i D. Zidovi B i C paralelni su sa zidom A, dok je zid D okomit na njih, smjera pružanja sjeveroistok – jugozapad. Istraženi zidovi zatvaraju najmanje tri prostorije, nepoznatih dimenzija i funkcija. Zidovi su, zajedno s temeljnom stopom, sačuvani do visine od 60 cm, dok im širina iznosi od 70 do 75 centimetara. Položeni su izravno na kamen živac. Vanjska lica zidova rađena su od priklesanog kamena s ispunom od ulomaka amorfnog kamena različite veličine i ulomaka krovnih opeka utopljenih u žbuku pomiješanu s većom količinom sitnih oblutaka.	
Ulomci fine i grube keramike, amfora i krovnih opeka.	
Dva ulomka stakla, željezni čavao, sestercij cara Komoda koji se kovao od kraja 177. godine.	



Nadgrobnici spomenici (NS 130 – NS 132). Zavjetni spomenik (ZS 32).
1. stoljeće – kasna antika.
B. NEDVED, 1990, 228; J. VUČIĆ, 2006, 138-147; 2006a, 304-305.

215.	Donji Karin – vinograd Nikole Ugrice (Karta 1, 215; Sl. 120.)
Neistraženo, terenski pregled/početak 20. stoljeća.	
Pretpostavljeni ostatci rimske ruralne arhitekture.	
Lokalitet se nalazi s desne strane nekadašnje pješačke staze, odnosno današnje ceste Karin – Popovići unutar vinograda Nikole Ugrice. Na lokalitetu je evidentiran pod izrađen od mozaika, ulomak kamene cijevi i donji dio kipa.	
Ulomak kamene cijevi. Donji dio kipa s prikazom Nimfe i psa (?) (OS 16).	
Razdoblje Carstva.	
M. ABRAMIĆ – A. COLNAGO, 1909, Bb. 36, Fig. 10.	

216.	Gornji Karin – položaj Slana, crkva sv. Vida (Karta 1, 216; Sl. 121.)
Neistraženo, slučajni nalazi, terenski pregled, arheološka istraživanja/kraj 19. stoljeća, 1999. godina, 2017.-2019. godina.	
Pretpostavljeni ostatci rimske ruralne arhitekture.	
Lokalitet se nalazi u centru današnjeg naselja Gornji Karin na položaju Slana na mjestu ostataka starokršćanske crkve sv. Vida. Na lokalitetu je evidentirano nekoliko ulomka krovnih opeka s različitim inačicama pečata radionice <i>Pansiana</i> . Tijekom sustavnih arheoloških istraživanja lokaliteta 2018. godine kao građevinski materijal pri gradnji jednog od zidova sakralnog objekta upotrebljen je ulomak zavjetnog žrtvenika iz rimskog razdoblja. Nalazi upućuju na mogućnost postojanja objekta s karakteristikama rimske ruralne arhitekture na samom lokalitetu ili u neposrednoj blizini.	
Krovne opeke s pečatom radionice <i>Pansiana</i> . Ulomak zavjetnog natpisa (ZS 35).	
Razdoblje Carstva.	
A. VUKIČEVIĆ, 1891, 19. Dokumentacija Zavičajnog muzeja Obrovac.	

217.	Pridraga – položaj Dolac – Manastirine/Mijovilovac (Karta 1, 217; Sl. 122. i 123.)
Djelomično istraženo, arheološka istraživanja/1940.-1941. godina, 1946. godina, 1951. godina, 1957. godina, 2003. godina.	
Ostatci rimske ruralne arhitekture s pripadajućom nekropolom.	
Ostatci crkve sv. Mihovila smješteni su oko 300 m sjeverozapadno od crkve sv. Martina na položaju Mijovilovac/Manastirine. Tijekom arheoloških istraživanja na lokalitetu su evidentirani ostatci zidova sačuvani u temeljnoj stopi tijekom istraživanja označeni slovnim oznakama <i>a</i> , <i>b</i> , <i>h</i> i <i>i</i> , smjera pružanja sjeverozapad – jugoistok, koji su pripadali većem objektu nepoznate funkcije i dimenzija iz rimskog razdoblja.	
Ulomak baze stupa i ulomka stupa, ulomak epistila izrađenog od mramora (NS 135).	

Ulomci nadgrobnih spomenika (NS 133 i NS 134) i ulomak kamene urne. Ulomak kamene ploče s reljefnim prikazom Atisa (OS 17) datiran u 3. stoljeće.
1. – 3. stoljeće.
S. GUNJAČA, 1963, 8.

218.	Novigrad – u blizini crkve sv. Kate (Karta 1, 218.)
Neistraženo, slučajni nalazi/druga polovica 20. stoljeća.	
Pretpostavljeni ostatci rimske ruralne arhitekture.	
<p>Lokalitet se nalazi sjeverozapadno i jugozapadno od današnje crkve sv. Kate, smještene u jugoistočnom dijelu Novigrada, oko 80 m sjeveroistočno od morske obale.</p> <p>Prilikom gradnje obiteljske kuće na prostoru nekadašnjeg vrta smještenog oko 30 m sjeverozapadno od crkve sv. Kate devastiran je objekt neutvrđenih dimenzija i namjene iz rimskog razdoblja. Na lokalitetu su evidentirani ostatci dva međusobno okomita zida, jedan smjera pružanja sjeveroistok – jugozapad, a drugi sjeverozapad – jugoistok. U vrijeme otkrića zidovi su bili sačuvani do visine od 1 do 1,25 metra. Zidovi su se spajali na način da su tvorili kut prostorije nepoznatih dimenzija. Unutar prostorije evidentirana je cementna podnica debljine oko 60 cm i jama dubine oko 1 m s otvorom promjera 30 do 35 cm, koja vremenski nije determinirana. Jedan od evidentiranih zidova debljine oko 90 cm, iskorišten je za temelj jugozapadnog zida novosagrađene kuće dok je jama ukomponirana unutar konobe. Uz navedene nalaze, prilikom iskopa kanala za kanalizaciju, na putu sjeverozapadno od novosagrađene obiteljske kuće pronađena je veća količina ulomaka pokretne arheološke građe iz rimskog razdoblja.</p>	
Veća količina ulomaka keramičkih posuda, svjetiljki, krovnih opeka, imbreksa, amfora, stakla i cjelovita svjetiljka s pečatom radionice <i>Fortis</i> iz rimskog razdoblja te veća količina ulomaka grube željeznodobne keramike.	
Razdoblje Carstva.	
I. ANZULović – L. LUČIĆ, 2016, 181-211.	

### 11. 1. 9. Teritorij zajednice sa središtem na Cvijinoj gradini (*Ansium* ?)

219.	Kruševo – crkva sv. Jurja na groblju (Karta 1, 219; Sl. 124.)
Djelomično istraženo, zaštitna arheološka istraživanja/2007. i 2008. godine.	
Pretpostavljeni ostatci rimske ruralne arhitekture.	
<p>Crkva sv. Jurja nalazi se unutar mjesnog groblja u središnjem dijelu današnjeg naselja Kruševo. Oko 100 m sjeverno od crkve unutar suhozidom ograđenih ograda evidentiran je segment nekadašnje komunikacije iz rimskog razdoblja.</p> <p>Prilikom konzervatorsko – restauratorskih radova na obnovi crkve na lokalitetu su provedena zaštitna arheološka istraživanja tijekom kojih su evidentirani ostatci arhitekture iz rimskog razdoblja. Prvoj fazi izgradnje pripadaju ostatci dva međusobno okomita zida koji se spajaju tvoreći istočni kut objekta nepoznatih dimenzija i namjene, od kojeg je istražena površina oko 6 m<sup>2</sup>. Duži zid, smjera pružanja sjeverozapad – jugoistok, evidentiran je u dužini od 4,8 m, dok je kraći okomiti evidentiran u dužini od 50 centimetara. Širina zidova, položenih na kamen živac iznosi 45 centimetara. Zidovi su zatvarali prostoriju unutar koje je evidentirana podnica koju tvori sloj s ulomcima amfora preko kojeg je prelivena vapnena žbuka. Na temelju pokretne arheološke građe gradnja objekta mogla bi se datirati u razdoblje od druge polovice 1. do sredine 2. stoljeća.</p>	

<p>Tijekom kasne antike najvjerojatnije dolazi dio rušenja prethodne rimskodobne arhitekture i gradnje novog monumentalnog objekta, podignutog u dvije faze, od kojeg su sačuvani ostatci tri zida. Začetni zid objekta je, u odnosu na prethodni, pomaknut oko 1 m prema sjeveroistoku. Starijoj fazi izgradnje pripadaju dva zida od kojih je duži, smjera pružanja sjeverozapad – jugoistok sačuvan u dužini od oko 16 metara. Na njega je, na jugoistoku, organski vezan okomiti zid, evidentiran u dužini od 3,9 metra. Zidovi su rađeni od većeg broja spolija s prethodne arhitekture i ojačani lezenama. Širina zidova iznosi oko 65 centimetara. Tijekom mlađe faze, prvotna je prostorija naknadno pregrađena zidom širine 57 cm, koji je evidentiran u dužini od oko 3 metra. Na temelju pokretne arheološke građe izgradnja objekta je datirana u razdoblje od sredine 4. do 6. stoljeća.</p> <p>Ulomak zdjelice istočne sigilate B, proizvedene između 80. i 150. godine, veća količina ulomaka krovnih opeka od kojih dva s ulomcima radionice <i>P(ubli) COIEDI(i)</i> najvjerojatnije iz 1. stoljeća.</p> <p>Ulomak crvenoglačane keramike forme Hayes 65, proizvod sjevernoafričkih radionica od 320 do 420. godine, ulomak dna crvenoglačane afričke keramike datirane u 4.-5. stoljeće, ulomak zdjelice, proizvod fokejskih radionica u razdoblju od druge polovice 5. do prve polovice 6. stoljeća.</p> <p>Novac cara Konstansa (337.-350.) kovan u sisačkoj kovnici između 337. i 340. godine.</p> <p>Nadgrobni spomenici (NS 138 –NS 150) datirani u razdoblje principata.</p> <p>Ulomak reljefnog prikaza Atisa (OS 18) datiran u sredinu 2. stoljeća.</p> <p>1. stoljeće – 6. stoljeće.</p> <p>J. VUČIĆ, 2008, 395-396; 2009d, 488-489; 2011, 99-160.</p>
---

220.	Kruševo – crkva sv. Kuzme i Damjana (Karta 1, 220.)
Djelomično istraženo, slučajni nalazi/1998. godina.	
Pretpostavljeni ostatci rimske ruralne arhitekture.	
Lokalitet se nalazi uz istočnu obalu Karinskog ždrila na predjelu Ribnica u mjestu Kruševu. Prilikom konzervatorsko – restauratorskih radova na obnovi crkve na lokalitetu su provedena zaštitna arheološka istraživanja tijekom kojih su evidentirani ostatci arhitekture iz rimskog razdoblja. Podrobniji podatci o ostacima nisu poznati.	
Razdoblje Carstva.	
R. JURIĆ, 2002, 310.	

### 11. 1. 10. Teritorij zajednice Argiruntum (*Argyruntum*)

221.	Seline – rt Pisak (Karta 1, 221.)
Neistraženo, slučajni nalazi/druga polovica 20. stoljeća.	
Pretpostavljeni ostatci rimske ruralne arhitekture.	
Lokalitet se nalazi u jugoistočnom dijelu današnjeg naselja Seline. U podmorju rta Pisak evidentirani su ostatci zidova iz rimskog razdoblja.	
Razdoblje Carstva.	
B. NEDVED, 1995, 224.	

222.	Rovanjska – podmorje južno od crkve sv. Jurja (Karta 1, 222.)
Djelomično istraženo, slučajni nalazi/druga polovica 20. stoljeća.	
Pretpostavljeni ostatci rimske ruralne arhitekture s pristaništem.	
Lokalitet se nalazi u blizini grobljanske crkve sv. Jurja u jugozapadnom dijelu današnjeg naselja Rovanjka. Unutar suhozidom obrađenih poljoprivrednih površina smještenih jugoistočno od crkve sv. Jurja evidentirani su ostatci arhitekture iz rimskog razdoblja, dok su na širem području podmorja južno od crkve evidentirane veće količine ulomaka amfora, krovnih opeka i imbreksa.	
Razdoblje Carstva.	
S. GLUŠČEVIĆ, 1995, 239.	

### 11. 1. 11. Teritorij nepoznate zajednice (Gradinica u Bilišanima)

223.	Bilišane – južno podnožje Gradinice (Karta 1, 223.)
Djelomično istraženo, sondažna istraživanja/početak 20. stoljeća.	
Pretpostavljeni ostatci rimske ruralne arhitekture.	
Lokalitet se nalazi u južnom podnožju uzvišenja Gradinica (353 m/nv) koja se uzdiže južno od županijske ceste Obrovac – Kaštel Žegarski (ŽC6025) u jugoistočnom dijelu naselja. Na lokalitetu su tijekom zaštitnih istraživanja evidentirani ostatci zida debljine 58 cm s tragovima zidne žbuke crvene i žute boje i podnicom izrađenom od cementa koji su pripisani ostacima arhitekture iz rimskog ili starokršćanskog razdoblja.	
Razdoblje Carstva.	
M. ABRAMIĆ – A. COLNAGO, 1909, Bb. 16-17, 23-26, Fig 4.	

### 11. 1. 12. Teritorij rimskog vojnog logora Burnum (*Burnum*)

#### 11. 1. 12a. Područje Knina i šire okolice

224.	Biskupija – položaj Crkvina/Katića bajami (Sl. 128; Karta 1, 224.)
Djelomično istraženo, zaštitna istraživanja/1950. godina.	
Pretpostavljeni ostatci rimske ruralne arhitekture.	
Lokalitet se nalazi u jugoistočnom dijelu naselja Biskupija oko 100 m zapadno od položaja Crkvina. Na lokalitetu je evidentiran veći broj ostataka zidova sačuvanih u temeljnoj stopi i kanal koji su datirani u rimsko razdoblje. Tijekom starokršćanskog razdoblja, u okviru prethodne arhitekture podiže se sakralni objekt.	
Ulomci keramike i fresaka. Ulomci nadgrobnih natpisa (NS 192 – NS 197, NS 199), ulomci sarkofaga (NS 200 – 207).	
Principat – kasna antika.	
S. GUNJAČA, 1953, 39. i dalje; M. PETRINEC, 2013, 660.	

225.	Orlić – položaj Dolina(e)/Crkvina (Karta 1, 225; Sl. 130. – Sl. 135.)
Djelomično istraženo/kraj 19. stoljeća, 1982.-1985. godina, 2013. godina.	
Ostatci rimske ruralne arhitekture.	
<p>Lokalitet se nalazi na krajnjem jugoistočnom dijelu naselja Orlić na položaju Dolina(e)/Crkvina u zaseoku Gojci unutar privatnog poljoprivrednog zemljišta u vlasništvu V. Gojka na padinama blagog uzvišenja. Uokolo lokaliteta prostiru se obradive poljoprivredne površine dok se oko 400 m sjeverno nalazi izvor vode.</p> <p>Na lokalitetu su provedena zaštitna arheološka istraživanja tijekom kojih su unutar površine od oko 550 m<sup>2</sup> djelomično istraženi ostatci većeg kompleksa arhitekture iz rimskog razdoblja. Objekt je prateći konfiguraciju terena izgrađen u tri razine. U tlocrtu je izduženog pravokutnog oblika, smjera pružanja sjeveroistok – jugozapad. Zidovi objekta izvedeni su u tehnici <i>opus incertum</i> od priklesanog kamena. Širina zidova iznosi 0,55 do 0,60 m sa sačuvanom visinom od 0,20 do 1,50 metra. Zidovi su s vanjske i unutarnje strane bili ožbukani bijelom žbukom dok su unutarnji dodatno bili ukrašeni slikanim ukrasima izvedenim različitim bojama.</p> <p>Istraženi dijelovi arhitekture sastoje se od 13 prostorija (Sl. 130, A-M), od kojih su prostorije od A do L pripadale stambenom dijelu kompleksa. Na istočnom dijelu objekta evidentirane su četiri prostorije (Sl. 130, A-D) od kojih prostorije C i D čine ostatke kupališnog dijela objekta. U prostoriju A, dimenzija 11×3,50 m, ulazilo se preko praga evidentiranog na istoku. Unutar prostorije je evidentirana deblja uglačana podnica izrađena od vapna s primjesama krupnije tucane opeke. Podnica je, u odnosu na podnicu susjedne prostorije B, izdignuta za oko 20 centimetara. Prostorija je definirana kao trijem. Uz vanjsko lice jednog od zidova prostorije A definiran je kanal izrađen od opeka koji je prema istraživačima imao funkciju odvoda površinskih voda. Unutar prostorije C, uz južni zid, evidentirani su ostatci ložišta (lat. <i>praefurnium</i>) koje je imalo funkciju zagrijavanja hipokausta. Prostorija C je preko dvije stepenice bila povezana sa susjednom prostorijom pravokutnog tlocrta označenom slovnim oznakom D, unutar koje se nalazio termalni dio objekta (lat. <i>hypocaustum</i>) od kojeg su <i>in situ</i> pronađeni tubuli. Uz istočni zid prostorije D evidentiran je bazen polukružna tlocrta sa zidovima obloženim hidrauličnom žbukom s unutarnje strane. Prostorija D izgrađena je na najvišoj razini lokaliteta. Temeljna stopa sjeveroistočnog zida prostorije D dodatno je ojačana najvjerojatnije radi sprečavanja klizanja tla. Uz vanjsko lice navedenog zida evidentiran je kanal izveden stepeničasto izrađen od krovnihi opeka, koji je najvjerojatnije imao ulogu odvoda površinskih voda. Uz ostatke sustava za zagrijavanje, unutar prostorije D je evidentiran manji kanal koji je vodio u apsidalni dio kupališnog prostora te je najvjerojatnije imao funkciju ispusta vode iz kupališnog kompleksa.</p> <p>U sjeverozapadnom dijelu objekta nalazio se veći broj prostorija označenih slovnim oznakama od E do J (Sl. 130, E-J). U središnjem dijelu objekta nalazila se prostorija F, dimenzija 12,50×8 m, u koju se preko praga dugog 2,12 i širokog 0,48 m ulazilo iz prostorije A i B. Unutar prostorije su evidentirani fragmentarni ostatci podnice izvedene u tehnici <i>opus tessellatum</i> od crno-bijelih kockica. Mozaik uokviruje tanka crna traka na koju se nadovezuje široki friz s motivom bijelih kvadrata u čijem se središtu nalazi križ proširenih krajeva. Kvadrati su naizmjenično uokvireni crnim i bijelim pravokutnicima. Prema središnjem dijelu podnice izveden je friz kojeg tvore crni stepenasti trokuti (Sl. 131.). Iz prostorije F se preko otvora širine 2,40 m ulazilo u prostoriju E, dimenzija 8,10×8,10 m, unutar koje je evidentirana podnica izvedena u tehnici <i>opus tessellatum</i> od crno-bijelih kockica mozaika. Na bijeloj podlozi je izveden ukras u crnoj boji unutar kojeg prevladava motiv četverolatičnih cvjetova oblikovanih isprepletanjem četiri kružnice koje su dekorirane peltama. Glavni motiv je uokviren nizom bordura. Na ulazu u prostoriju nalazio se natpis s djelomično</p>	

<p>sačuvanim tekstom, koji se najvjerojatnije protezao i u susjednu prostoriju F (Sl. 132. i 133.). Uz zapadni zid prostorije F prigradene su četiri manje prostorije (G-J), koje su najvjerojatnije imale stambenu funkciju (Sl. 130, G-J). Unutar prostorija H i I evidentirane su podnice izvedene u tehnici <i>opus tessellatum</i> od crno-bijelih kockica mozaika. Mozaik unutar prostorije H sastoji se od kvadratnog polja uokvirenog uskom crnom trakom nakon koje slijedi ukras vitica iz kojih se pružaju izdanci koji završavaju srcolikim listovima (Sl. 134.) dok je onaj unutar prostorije I ukrašen motivom učvorenih kružnica (Sl. 135.). Unutar prostorije G evidentiran je žbukana podnica, dok podnica unutar prostorije J nije sačuvana.</p> <p>Na krajnjem jugozapadnom dijelu objekta istraženi su ostatci tri prostorije označene slovnim oznakama K, L i M (Sl. 130, K-M). Prostorija izdužena tlocrta (K) na jugoistoku ima apsidalni završetak dok je na jugozapadu od susjedne prostorije L odvojena pregradom. Na navedene dvije prostorije naknadno je dograđena prostorija M, tijekom istraživanja označena kao bazen čiji su zidovi s unutarnje strane obloženi hidrauličnom žbukom. Do bazena je s vanjske strane objekta vodio kanal čije je dno obloženo opekama, dok se pokrov sastojao od kamenih ploča.</p> <p>Objekt se nastavlja dalje prema jugozapadu na što upućuju djelomično istraženi ostatci zidova jugozapadno od prostorije M (Sl. 130.).</p>
<p>Veća količine ulomaka keramike, svjetiljki, amfora, ulomci staklenih posuda, kupa kanalice i krovnih opeka od kojih veći broj s pečatima radionica <i>Pansiana</i>, <i>Beita</i>, <i>H VIII</i> i jedan primjerak s pečatom radionice <i>Faeson</i>, 200 željeznih čavala.</p> <p>Ulomci prozorskog stakla, dva ulomka profilirane baze stupa, kapitel sa stiliziranim akantusovim lišćem, ulomak veće kamene posude (tarionika ?), nekoliko primjeraka novca.</p>
<p>2. stoljeće – kraj 4. stoljeća/početak 5. stoljeća.</p>
<p>M. BUDIMIR, 1984, 21-22; 1992, 26; M. BUDIMIR – LJ. RADIĆ, 1986, 107-109; LJ. RADIĆ – M. BUDIMIR, 1992, 41-50; J. MEDER, 2003, 92-93; M. BUZOV, 2014, 21, 25, 31, Sl. 11; K. GUGO, 2014, 522-523.</p>

226.	Orlić – Zadruga (Karta 1, 226; Sl. 136.)
Djelomično istraženo, sustavna arheološka istraživanja/2010-2013. godina.	
Ostatci rimske ruralne arhitekture.	
<p>Lokalitet se nalazi na prostoru nekadašnje seoske poljoprivredne zadruge u mjestu Orlić, u blizini današnje zgrade Općine Biskupija.</p> <p>Na lokalitetu su tijekom sustavnih arheoloških istraživanja groblja iz starohrvatskog razdoblja djelomično istraženi ostatci rimske ruralne arhitekture koji su pripadali većem objektu iz rimskog razdoblja. Istraženim dijelovima arhitekture pripada šest prostorija različitih dimenzija (Sl. 136.). Iako u objavljenim izvještajima rezultata istraživanja nema detaljnijih podataka o funkciji, međusobnim odnosima odnosno nalazima unutar istraženih ostataka arhitekture, oni su interpretirani kao gospodarski dio većeg objekta iz rimskog razdoblja. Ispod podnice prostorije smještene uz zapadni profil istraženih dijelova arhitekture evidentirani su ostatci prostorije pravokutna tlocrta s pregradom koja je interpretirana kao komora.</p>	
Ulomci keramike, krovnih opeka, novac iz rimskog razdoblja, zlatnik Teodozija I. Velikog (379.-395.).	
4. stoljeće.	
M. PETRINEC, 2012, 587-588; 2013a, 678-679; 2014, 523-524.	

227.	Markovac (Karta 1, 227.)
Neistraženo, terenski/druga polovica 20. stoljeća.	
Pretpostavljeni ostatci rimske ruralne arhitekture.	
Lokalitet se nalazi u jugozapadnom dijelu naselja između predjela Šušanj i Dokića glavice. Na lokalitetu su evidentirani ulomci pokretne arheološke građe iz rimskog razdoblja.	
Ulomci keramike, krovnih opeka i zidnih freski.	
Razdoblje Carstva.	
M. BUDIMIR, 1992, 26; LJ. RADIĆ – M. BUDIMIR, 1992, 49.	

### 11. 1. 13. Teritorij Varvarije (*Varvaria*)

228.	Ostrovica – položaj Terkul/Torkul (Karta 1, 228.)
Neistraženo, terenski/druga polovica 20. stoljeća.	
Pretpostavljeni ostatci rimske ruralne arhitekture.	
Lokalitet se nalazi u istočnom dijelu naselja na blagom uzvišenju Terkul/Torkul. Na lokalitetu je unutar poljoprivrednih površina evidentirana veća količina obrađenog kamena i ulomaka pokretne arheološke građe iz rimskog razdoblja.	
Ulomci keramike.	
Razdoblje Carstva.	
V. DELONGA, 1982, 79; D. JELOVINA, 1983, 239.	

229.	Ostrovica – položaj Mravnjak (Karta 1, 229.)
Neistraženo, terenski/druga polovica 20. stoljeća.	
Pretpostavljeni ostatci rimske ruralne arhitekture.	
Lokalitet se nalazi unutar poljoprivrednih površina oko 300 m južno od središnjeg dijela naselja na položaju Mravnjak. Na lokalitetu su evidentirani ulomci stupovi s kapitelima.	
Ulomci stupova s kapitelima.	
Razdoblje Carstva.	
V. DELONGA, 1982, 69, 79; D. JELOVINA, 1983, 239.	

230.	Otres – Lukačuša/Crkvina (Karta 1, 230; Sl. 138. i 139.)
Djelomično istraženo/kraj 19. stoljeća, 1911.-1912. godina, 1977. godina, 1983.-1987. godine, 1997. godina, 2011.-2012. godina, 2017.-2018. godina.	
Ostatci rimske ruralne arhitekture s pripadajućom nekropolom. Peći za izradu keramike (?).	
Lokalitet se nalazi s istočne strane potoka Otres, oko 500 m od istoimenog vrela, na k.č. 1720 k.o. Bribir u vlasništvu Bože Mandića na položaju Lukačuša. Riječ je o kompleksnom arheološkom lokalitetu unutar kojeg su evidentirani ulomci pokretne arheološke građe datirane u željezno razdoblje, ostatci rimske ruralne arhitekture i ostatci jednobrodne romaničke crkve s kasnosrednjovjekovnim grobljem, čijoj je izgradnji prethodio sakralni objekt datiran u razdoblje predromanike. Iako su na lokalitetu u razdoblju od 1911. godine do danas u više navrata provedena arheološka istraživanja potpuna slika o pojedinim građevinskim	

<p>fazama i kronološkim odnosima istraženih dijelova arhitekture do danas nije u potpunosti razjašnjena.</p> <p>U recentnom su razdoblju u sjevernom dijelu lokaliteta provedena revizijska arheološka istraživanja tijekom kojih su istraženi ostatci četiri prostorije pravokutna tlocrta označene slovnim oznakama od A do D (Sl. 139, A-D) datirane u razdoblje kasne antike. Zidovi prostorija rađeni su od neobrađenog kamena povezanog tanjim nanosima žbuke s ispunom od ulomaka građevinske keramike. Unutar istraženih ostataka arhitekture evidentirane su dvije faze izgradnje. Starijoj fazi izgradnje pripadaju ostatci ekedre djelomično sačuvane unutar prostorije A koja je izvorno najvjerojatnije bila sastavni dio hipokausta (lat. <i>hypocaustum</i>) (Sl. 139, A) koji je pripadao kupališnom dijelu kompleksa. U mlađoj fazi izgradnje na lokalitetu se podižu četiri nove prostorije (Sl. 139, A-D). Zahvaljujući evidenciji okvira pravokutnog oblika izrađenog od kamena u jugozapadnom dijelu prostorije C (Sl. 139, E2), unutar kojeg je <i>in situ</i> bila pohranjena keramička posuda (<i>dolia, pithos</i> ?) poklopljena krovnim opekama, prostorija je interpretirana kao skladište poljoprivrednih proizvoda. Funkcije ostalih prostorija uslijed nedostatka pokretne arheološke građe nisu definirane.</p> <p>Na temelju analize drvenog ugljena metodom C14 pronađenog unutar prostorije C utvrđeno je da je navedena prostorija bila u uporabi u razdoblju između 330. i 410. godine i 530. i 599. godine kada najvjerojatnije dolazi do napuštanja objekta.</p> <p>Ulomci keramike, ulomci krovnih opeka s pečatima radionica <i>Pansiana, Solonas</i> i legije čije ime nije sačuvano, ulomci amfora, tubula, suspenzura, stakla, željezni čavli, olovni klinovi, brončani novac cara Klaudija Gotika (268.-270.) i rimski novac datiran u drugu polovicu 4. stoljeća.</p> <p>Ulomak skulpture sa sačuvanim poprsjem nepoznate ženske figure.</p> <p>Dva zavjetna žrtvenika.</p>
1.-6. stoljeće.
D. JELOVINA, 1981, 247-248; 1983, 238-239; 1985, 308-309, Sl. 3. i 4; 1986, 242; 1992, 17; M. ZEKAN, 1983, 33-34; 1986, 161-163; 1986a, 31-32; 2000, 261-270; A. ALAJBEG – P. DRESLER, 2020, 189-204.

231.	Žažvić – Crkvina (Karta 1, 231; Sl. 140.)
Djelomično istraženo/1896. godina.	
Pretpostavljeni ostatci rimske ruralne arhitekture s pripadajućom nekropolom.	
Lokalitet se nalazi na položaju Crkvina unutar k.č. 1150 i 1151 u privatnom vlasništvu u mjestu Žažviću.	
Tijekom arheoloških istraživanja lokaliteta među brojnim arhitektonskim ulomcima pronađenim unutar i uokolo bazilike izdvajaju se nadvratnici, dovratnici i pragovi iz rimskog razdoblja, ulomak arhitrava s vegetabilnim ukrasom sekundarno upotrebljen kao nadvratnik, veći broj ulomaka sarkofaga i dva ulomka natpisa datiranih u rimsko razdoblje.	
Ulomci krovnih opeka i imbreksa. Ulomak arhitrava s reljefnim vegetabilnim ukrasom izrađen od domaćeg zrnatog vapnenca iz rimskog razdoblja.	
Ulomci natpisa (NS 231 i NS 232) datirani u rimsko razdoblje.	
Ulomci sarkofaga (NS 233, NS 234 i NS 235) datirani u razdoblje kasne antike.	
Razdoblje Carstva – srednji vijek.	
L. MARUN, 1896, 116-123; J. JELIČIĆ, 1983, 18-19, 31; T. BURIC, 1986, 165-179; B. MIGOTTI, 1991, 51, kat. br. 100; T. VIII, 5; D. JELOVINA, 1992, 17; A. UGLEŠIĆ, 2006, 16-18, Sl. 2. i 3.	



232.	Piramatovci – položaj Gajčina (Karta 1, 232.)
Djelomično istraženo/1999. i 2000. godina.	
Ostatci rimske ruralne arhitekture.	
Lokalitet se nalazi u sjeverozapadnom dijelu naselja Piramatovci, unutar k.č. 576/1 na položaju Gajčina, u blizini Šakića bunara. Na lokalitetu su provedena arheološka istraživanja tijekom kojih su istražene četiri prostorije koje su pripadale gospodarskom dijelu većeg objekta iz rimskog razdoblja. Zidovi sačuvanih prostorija, širine 0,65 m, rađeni su u tehnici <i>opus incertum</i> . Među istraženim prostorijama najbolje je sačuvana prostorija s ostatcima tjeska i bazenom dimenzija 2,20×1,74×1,04 metra. Podnica bazena popločana je keramičkim pločama dimenzije 8×12 cm u tehnici mozaika dok su zidovi ožbukani hidrauličnom žbukom debljine 3 centimetra. Po sredini poda evidentiran je kameni lijevak za skupljanje taloga. Uz nju se nalazi prostorija koja je kao jugozapadni zid iskoristila prirodnu stijenu dok su joj ostali zidovi pojačani odnosno dupli. S obzirom na način gradnje prostorija je interpretirana kao spremište za hranu. Unutar treće prostorije definiran je pod rađen u tehnici <i>opus spicatum</i> . Po sredini prostorije, u dužini od 2,4 m, pruža se kanal širine 11 centimetara. Kanal se pruža ispod zida do prve prostorije. Iz nje se preko tri kamene stubbe silazilo u sljedeću prostoriju interpretiranu kao spremište za alat. Podnicu prostorije predstavlja matična stijena.	
Brončana omega spona, rimski carski novac i dr. nalazi.	
Druga polovica 3./početak 4. stoljeća.	
I. PEDIŠIĆ, 2000, 62-64.	

233.	Piramatovci – u blizini župne kuće (Karta 1, 233.)
Djelomično istraženo, slučajni nalazi/1889.-1913. godina, druga polovica 20. stoljeća.	
Ostatci rimske ruralne arhitekture.	
Lokalitet se nalazi u blizini župne kuće u središnjem dijelu naselja. Na lokalitetu su evidentirani ostatci većeg objekta sa sačuvanim mozaicima, termalnim dijelom (lat. <i>hypocaustum</i> ) smještenim u središnjem dijelu objekta i bazenima.	
Keramička svjetiljka s pečatom radionice <i>Fortis</i> .	
Razdoblje Carstva.	
Ć. M. IVEKOVIĆ, 1924, 19-20; Z. GUNJAČA, 1978, 69-70; L. MARUN, 1998, 182.	

234.	Ždrapanj – sv. Bartul (Karta 1, 234.)
Djelomično istraženo/1891. godina, 1909.-1913. godina.	
Pretpostavljeni ostatci rimske ruralne arhitekture s nekropolom.	
Lokalitet se nalazi u blizini nove crkve sv. Bartula u sjeverozapadnom dijelu naselja Ždrapanj. Tijekom arheoloških istraživanja ostataka starokršćanske bazilike u blizini današnje crkve sv. Bartola pronađen je veći broj arhitektonskih ulomaka, ulomaka skulpture i natpisa iz rimskog razdoblja koji su korišteni kao građevinski materijal za izgradnju nove crkve, dok je kao prag crkve iskorišten arhitrav iz rimskog razdoblja. Izuzev u izgradnji crkve, veći broj ulomaka nadgrobnih natpisa iz rimskog razdoblja i ulomaka sarkofaga iskorišten je kao građevinski materijal za gradnju većeg broja kasnoantičkih grobova istraženih uokolo ostataka sakralnog objekta.	
Cjelovito sačuvan sarkofag s poklopcem iz kasne antike (NS 237).	
Ulomci nadgrobnih natpisa iz rimskog razdoblja i sarkofaga sekundarno upotrebljenih prilikom	

izgradnje kasnoantičke nekropole ukolo ostataka starokršćanske bazilike.
Kasna antika (?).
K. PATSCH – L. MARUN, 1895, 101; F. RADIĆ, 1896, 180; Ć. M. IVEKOVIĆ, 1924, 8, Slika 6; 18-20; L. MARUN, 1928, 278-279, Sl. 2; 281, Sl. 3; 1998, 178-179, 180-181, 184, 188, 190; Z. GUNJAČA, 1978, 69, 71; B. MIGOTTI, 1991, 52, kat. br. 103; D. JELOVINA, 1992, 17; Ž. KRNČEVIĆ, 1997, 97. i dalje; 2001a, 35, 37; A. UGLEŠIĆ, 2006, 20-21, Sl. 7, 8. i 9.

235.	Ždrapanj – u blizini zaseoka Tomasovići (?) (Karta 1, 235.)
Djelomično istraženo/1909. godina.	
Pretpostavljeni ostatci rimske ruralne arhitekture.	
Lokalitet se nalazi u blizini zaseoka Tomasovići u središnjem dijelu naselja Ždrapanj. Na lokalitetu su evidentirani ostatci zidova i kockice mozaika.	
Kockice mozaika.	
Razdoblje Carstva.	
L. MARUN, 1998, 180.	

236.	Vaćani – položaj Bočilovac (Karta 1, 236.)
Neistraženo, terenski pregled/kraj 19. stoljeća.	
Pretpostavljeni ostatci rimske ruralne arhitekture.	
Lokalitet se nalazi na poljoprivrednim površinama u vlasništvu Bare Šerkinića i Martina Ercega sa sjeverne strane gaja Bočilovac. Na lokalitetu su evidentirani zidovi, ulomci žbuke i krovnih opeka iz rimskog razdoblja.	
Ulomci krovnih opeka od kojih jedna s pečatom radionice <i>Pansiana</i> .	
Razdoblje Carstva.	
L. MARUN, 1998, 67-68.	

### 11. 1. 14. Teritorij rimskodobne Skardone (*Scardona*)

237.	Gračac – položaj Vrbica (Karta 1, 237.)
Neistraženo, terenski pregled/druga polovica 20. stoljeća.	
Pretpostavljeni ostatci rimske ruralne arhitekture s pripadajućom nekropolom.	
Lokalitet se nalazi u sjeveroistočnom dijelu naselja, u blizini istoimenog izvora. Na lokalitetu je evidentirana veća količina prapovijesne i rimskodobne keramike te dvije klesane kamene ploče. Oko 350 m jugozapadno u zaseoku Todorovići, kao nadvratnik na ulaznim vratima starohrvatske crkvice posvećene sv. Iliji uzidan je arhitrav izrađen od bijelog mramora iz rimskog razdoblja, dok je unutar apside, na dubini od oko 70 cm evidentiran mozaik izrađen od četvrtastih kockica.	
Veća količina ulomaka keramike iz rimskog razdoblja, torkular. Poklopac urne ili sarkofaga. Ulomak sarkofaga.	
Kasna antika (?).	
F. BULIĆ, 1879, 87; K. PATSCH – L. MARUN, 1895, 101; I. PEDIŠIĆ, 1978, 65-66; L. MARUN, 1998, 50.	

238.	Gračac – položaj Jezečuša (Karta 1, 238.)
Neistraženo, terenski pregled/druga polovica 20. stoljeća.	
Pretpostavljeni ostatci rimske ruralne arhitekture.	
Lokalitet se nalazi u podnožju brda uz cestu koja iz naselja vodi za Skradin. Na lokalitetu je evidentirana kamena gomila s većom količinom ulomaka pokretne arheološke građe iz rimskog razdoblja, žbuke od kojih jedan ulomak s tragovima boje i dvije klesane kamene ploče.	
Ulomci keramike i ulomak krovne opeke s pečatom radionice <i>Q(uinti) C[lodi Ambrosi]</i> . Dvije kamene ploče.	
Razdoblje Carstva.	
I. PEDIŠIĆ, 1978, 65; I. PEDIŠIĆ – E. PODRUG, 2008, 96, 128-129, kat. br. 109.	

239.	Prokljansko jezero – rt Škoj ili Kraljev školj (Karta 1, 239; Sl. 145.)
Djelomično istraženo/1910. godine.	
Ostatci rimske ruralne arhitekture s pripadajućim pristaništem.	
Rt Škoj nalazi se uz zapadnu obalu Prokljanskog jezera. Na lokalitetu su početkom 20. stoljeća provedena arheološka istraživanja tijekom kojih su unutar površine od 1000 m <sup>2</sup> istraženi ostatci kupališnog dijela većeg objekta iz rimskog razdoblja i to <i>apodyterium</i> , <i>tepidarium</i> , <i>caldarium</i> , <i>frigidarium</i> i druge prostorije. Zidovi objekta su u vrijeme istraživanja bili sačuvani do visine od 1 do 1,5 metra. Iz dostupnih podataka razvidno je da je objekt izrađen u najmanje dvije faze gradnje. Starijoj fazi izgradnje pripada sjeverni dio objekta čiji su zidovi izrađeni od pravilno priklesanog kamena, dok su zidovi prostorija iz mlađe faze rađeni od nepravilno priklesanog kamena lomljenca. Na krajnjem zapadnom dijelu rta evidentirani su ostatci pristaništa.	
Ulomci opeka, mramora, mramornih stupova, raznobojnih mramornih pločica, ornamentiranog kamena i ulomak olovne cijevi.	
1. stoljeće – kasna antika.	
F. ŠKARPA, 1892, 206-207; K. STOŠIĆ, 1941, 117-118; Z. GUNJAČA, 1978, 73-79; I. PEDIŠIĆ, 1978, 65; L. MARUN, 1998, 112, 182, 188, 194; A. FORTIS, 2004[1774], 108.	

240.	Raslina – poluotok sv. Kata (Karta 1, 240.)
Neistraženo, terenski pregled/20. stoljeće, 1994. godina.	
Pretpostavljeni ostatci rimske ruralne arhitekture.	
Naselje Raslina smješteno je uz zapadnu obalu Prokljanskog jezera. Nedaleko od naselja na jugoistočnom rubu nalazi se danas obrastao u šumu poluotok sv. Kata. Na zapadnom dijelu poluotoka, neposredno uz obalu jezera, evidentirani su ostatci objekta sa zidovima rađenim od klesanog kamena slaganog u pravilne redove povezanih žbukom. Zidovi su sačuvani do visine 1 do 1,5 metra.	
Ulomci keramike i krovnih opeka iz rimskog razdoblja.	
Razdoblje Carstva.	
M. MENĐUŠIĆ, 1995, 32-33.	

241.	Bratiškovci – nepoznat položaj (Karta 1, 241.)
Djelomično istraženo/1971. godina.	
Ostatci rimske ruralne arhitekture.	
Naselje Bratiškovci smješteno je sjeverozapadno od Skradina. Na području naselja evidentirani su ostatci većeg gospodarskog objekta iz rimskog razdoblja dimenzija oko 20×20 m sa zidovima rađenim od pravilnog, u redove sлагanog kamena. Unutar jedne od prostorija, uza zid je evidentirana podnica izrađena od opeka.	
Ulomci tijeska. Tri groba datirana u starohrvatsko razdoblje.	
1. i 2. stoljeće.	
I. PEDIŠIĆ, 1978, 66.	

242.	Plastovo – položaj Bašćine (Karta 1, 242.)
Neistraženo, terenski pregled/1896. godina, 1987. godina.	
Pretpostavljeni ostatci rimske ruralne arhitekture s pripadajućom nekropolom.	
Lokalitet se nalazi na položaju Bašćine, južno i istočno od grobljanske crkve sv. Nikole i ogradnog zida groblja u mjestu Plastovo. Na lokalitetu su krajem 19. stoljeća mještani samoinicijativno otkopali ostatke perimetralnih zidova koji su pripisani ostacima većeg objekta iz rimskog razdoblja. Uza zidove na lokalitetu je evidentirana kamena baza stupa. Prilikom rekognosciranja naselja tijekom 1987. godine na lokalitetu je evidentiran veći broj zidova, obrađenog kamena i kamenih gomila s većom količinom ulomaka pokretne arheološke građe iz rimskog razdoblja. Unutar privatnog poljoprivrednog zemljišta smještenog južno od groblja, prilikom krčenja zemljišta za sadnju vinograda, porušen je zid izrađen u žbuci, dimenzija 0,60×0,65 m, dok je istočno od groblja unutar suhozidne ograde pronađen veći torkular iz rimskog razdoblja.	
Veća količina ulomaka keramike, amfora, kupa kanalice, krovnih opeka, torkular i kasnoantička pređica. Grob izrađen od krovnih opeka u formi dvoslivnog krova (GR 84).	
Kasna antika.	
M. MENĐUŠIĆ, 1985, 18; B. MIGOTTI, 1991, 72-73, kat. br. 15; I. PEDIŠIĆ, 2000a, 36-37.	

243.	Dubravice – položaj Podvornice (Karta 1, 243.)
Neistraženo, terenski pregled, površinski nalazi/08. siječnja 1991. godine.	
Pretpostavljeni ostatci rimske ruralne arhitekture s pripadajućom nekropolom.	
Lokalitet se nalazi na privatnom poljoprivrednom zemljištu u vlasništvu Ivana Brajkovića u blizini potoka na položaju Podvornice. Na lokalitetu je evidentirana kamena gomila većih dimenzija s ulomcima pokretne arheološke građe iz rimskog razdoblja.	
Ulomci keramike, amfora, imbreksa, suspenzura, tubula i krovnih opeka među kojima i primjerci s pečatima radionica <i>P(ubli) A(---) R(---)</i> ili <i>Par(---)</i> , <i>Leg(ionis) XI C(laudiae) [P(iae) F(idelis)]</i> i dva ulomka pečata radionice Pansiana ( <i>Pan[siana]</i> i <i>[...? Pan[siana]</i> ).	
Jama pokrivena krovnim opekama u obliku dvoslivnog krova (GR 80).	
1. stoljeće – kasna antika.	
M. MENĐUŠIĆ, 1993, 36; I. PEDIŠIĆ, 2000a, 30-31; I. PEDIŠIĆ – E. PODRUG, 2008, 100-101, Slika 10; 126, kat. br. 99; 127, kat. br. 102.	

244.	Dubravice – položaj Čulišića vinogradi (Karta 1, 244; Sl. 147.)
Neistraženo, terenski pregled, površinski nalazi/1983. godina.	
Pretpostavljeni ostatci rimske ruralne arhitekture.	
Lokalitet se nalazi na položaju Čulišića vinogradi, sjeverno od potoka Jaruga u jugoistočnom dijelu naselja. Na lokalitetu su u više navrata pronađeni ulomci pokretne arheološke građe iz rimskog razdoblja, dok je unutar obližnje suhozidne ograde evidentirana veća količina obrađenog kamena.	
Ulomci keramike, amfora, pitos i ulomci žbuke. Ulomak reljefa s prikazom boga Silvana (OS 23).	
Razdoblje Carstva.	
I. PEDIŠIĆ, 1992, 265, bilj. 2; 2000a, 31-32.	

245.	Dubravice – položaj Prispo/sv. Roko (Karta 1, 245.)
Djelomično istraženo, zaštitna arheološka istraživanja/1987. godina.	
Ostatci rimske ruralne arhitekture s pripadajućom nekropolom.	
Lokalitet se nalazi u zapadnom dijelu naselja uokolo kapelice sv. Roka na položaju Prispo. Na lokalitetu su tijekom zaštitnih arheoloških istraživanja uokolo crkve sv. Roka evidentirani ostatci tri zida. Dva međusobno okomita zida, širine 0,65 do 0,70 m zatvaraju istočni kut prostorije neutvrđenih dimenzija. Istražena dužina dužeg zida, smjera pružanja sjeveroistok – jugozapad, iznosi 5 metara. S njegove jugoistočne strane djelomično su istraženi ostatci trećeg zida, smjera pružanja sjeverozapad – jugoistok s kojim nije organski vezan. Ostatci su interpretirani kao cisterna za vodu iz rimskog razdoblja. Uza zidove, sjeveroistočno od kapelice sv. Roka evidentirani su ostatci kanala širine 25 centimetara. Kanal je izrađen od ulomaka krovnih opeka međusobno povezanih žbukom.	
Ulomci keramike, krovnih opeka i hidraulične žbuke. Grob u obliku škrinje (GR 86) iz kasne antike.	
Kasna antika (?).	
I. PEDIŠIĆ, 2000a, 33-35.	

246.	Srima – Prižba (Karta 1, 246.)
Djelomično istraženo/1969. godina, 1970.-1974. godina.	
Pretpostavljeni ostatci rimske ruralne arhitekture s pripadajućom nekropolom.	
Lokalitet se nalazi na povoljnom geografskom položaju u blizini većih obradivih površina s većim brojem bunara i lokvi koju vodu dobivaju iz podzemnih tokova, od kojih su najpoznatiji bunari pod nazivom Sipurina. Tijekom arheoloških istraživanja dvojnih starokršćanskih crkvi na lokalitetu je pronađeno devet natpisa i tri ulomka krovnih opeka s pečatom radionice <i>Pansiana</i> iz rimskog razdoblja.	
Tri ulomka krovnih opeka s djelomično sačuvanim pečatom radionice <i>Pansiana</i> , od kojih dva iz razdoblja cara Vespazijana. Nadgrobnji spomenici (NS 250 – NS 258). Ukop unutar amfore (GR 87).	
1. – 6. stoljeće.	
Z. GUNJAČA, 1978, 69-80; 2005, 7-48; B. MIGOTTI, 1991, 40-41, kat. br. 69; T. XX, 6; I. FADIĆ, 2005, 219-252; A. KURILIĆ, 1999, kat. br. 2832-2840; 2005, 269-280; 2006, 139, kat. br. 16-22; D. MARŠIĆ, 2005, 211, sl. 5; 212, sl. 8; I. PEDIŠIĆ – E. PODRUG, 2008, 127-128, kat. br. 103, 104. i 105; Z. SERVENTI, 2014, NS 361 – NS 369.	

247.	Vodice – zaselak Pišća, položaj Biskupija (Karta 1, 247.)
Neistraženo, terenski pregled/20. stoljeće.	
Pretpostavljeni ostatci rimske ruralne arhitekture.	
Lokalitet se nalazi u sjeveroistočnom dijelu naselja, oko 200 m jugoistočno od crkve sv. Ilije u zaseoku Pišća. Na lokalitetu su, unutar površine 50×50 m, evidentirani ostatci zidova, ulomci sedre i pokretne arheološke građe iz rimskog razdoblja.	
Ulomci keramike i krovnih opeka.	
Razdoblje Carstva.	
K. STOŠIĆ, 1941, 136; B. MIGOTTI, 1991, 40, kat. br. 68; M. ZORIĆ, 2000, 75.	

248.	Vodice – Rakitnica, položaj Tri bunara (Karta 1, 248.)
Djelomično istraženo/2008., 2009. i 2010. godina.	
Ostatci peći za izradu keramike.	
Lokalitet se nalazi sjeverozapadno od grada Vodica na k.č. 4680/1 k.o. Vodice, unutar plodnog poljoprivrednog zemljišta u vlasništvu Vladimira Rade Roce iz Vodica. Uokolo lokaliteta nalazi se veći broj izvora vode, odakle i naziv. Na lokalitetu su provedena sustavna arheološka istraživanja tijekom kojih su istraženi ostatci peći četvrtasta oblika, dimenzija 4x2,5 m, s djelomično sačuvanim ložištem ( <i>prefurnium</i> ) i perforiranom rešetkom.	
Veća količina ulomaka keramičkih posuda, krovnih opeka i imbreksa bez pečata radionice, slabije kvalitete izrade.	
Sredina 5. stoljeća.	
T. BRAJKOVIĆ, 2009a, 521-522; 2010, 567; 2011, 95-101; 2011a, 624-626. <i>Izješća hrvatskih muzeja 2008.</i> – Izješće o radu za 2008. godinu, Muzej grada Šibenika, 2; <i>Izješća hrvatskih muzeja 2009.</i> – Izješće o radu za 2009. godinu, Muzej grada Šibenika, 2-3; <i>Izješća hrvatskih muzeja 2010.</i> – Izješće o radu za 2010. godinu, Muzej grada Šibenika, 1-2.	

249.	Bilice – Dedića (Devića) punta/Mojstir (Karta 1, 249; Sl. 148. i 150.)
Djelomično istraženo/1909.-1910. godina.	
Ostatci rimske ruralne arhitekture s pripadajućom nekropolom.	
Lokalitet se smjestio na južnoj obali kanala sv. Josipa na Prokljanskom jezeru, u neposrednoj blizini samog jezera, sjeverno od kuće Nikole Dedića na položaju Dedića punta. Na lokalitetu su djelomično istraženi ostatci objekta dimenzija 24×14 m koji je bio sastavni dio većeg kompleksa arhitekture neutvrđenih dimenzija iz rimskog razdoblja. Unutar istraženih prostorija L. Jelić razlikuje dvije faze gradnje. Starijoj fazi pripadaju ostatci četiri prostorije sa zidovima rađenim od pravilno obrađenog kamena utopljenog u obilne nanose žbuke. Krajnja sjeverozapadna prostorija, izduženog tlocrta smjera pružanja sjeveroistok – jugozapad, definirana je kao atrij sa stupovima. Dvije manje istražene prostorije smještene u jugoistočnom dijelu pripadale su gospodarskom dijelu objekta. Naime, unutar jedne od prostorija pronađeni su ostatci tjeska. S bočnih strana atrija prostirala se po jedna veća prostorija pravokutna tlocrta. U kasnijim razdobljima dolazi do intervencija unutar objekta što se prvenstveno ogleda u tehnici gradnje zidova za čiju se izgradnju koristi neobrađeni kamen lomljenac slagan u nepravilne redove povezane tankim slojem žbuke.	

<p>Dva dovratnika s reljefnim vegetabilnim ukrasom dviju grana koje izlaze iz vaze i veći broj arhitektonskih ulomaka izrađenih od bijelog kamena datiranih u rimsko razdoblje.</p> <p>Grobovi u amforama, grobovi izrađeni od krovnih opeka, nekoliko presvođenih grobnica od kojih jedna pred ulazom u baziliku i nalazi paljevinskih grobova.</p> <p>Nekoliko ulomaka rimskih nadgrobnih natpisa i dva sarkofaga.</p> <p>Natpis isklesan u mramoru koji je naknadno ukraden s lokaliteta. Natpis posvećen bogu Silvanu.</p>
1. – 5. stoljeće.
<p>Ć. M. IVEKOVIĆ, 1910, 16-18; 1924, 20, Slika 9; L. JELIĆ, 1913, 64-65; 1913a, 69-80; M. M. VASIĆ, 1922, 11-13; E. DYGGE, 1940, 405, sl. 18A; N. CAMBI, 1976, 261-262, sl. 19; 1978, 609. i dalje; 1984, 48. i dalje; 2001, 17-18; Z. GUNJAČA, 1978, 71-73, Slike 2, 3, 4, 5. i 6; 78, bilj. 14; B. MIGOTTI, 1991, 68, kat. br. 1; L. MARUN, 1998, 178-179, 182, 189-190, 194, 231; A. UGLEŠIĆ, 2006, 34-38, Sl. 25-27; M. JARAK – V. JUKIĆ BUČA, 2017, 129-154.</p>

250.	Mandalina – uvala Sv. Petra/Ba(d)njinina (Karta 1, 250.)
Neistraženo, terenski pregled/1912. godina, 1931. godina, 1970-ih godina.	
Pretpostavljeni ostatci rimske ruralne arhitekture s pripadajućom nekropolom.	
<p>Lokalitet se nalazi u uvali Sv. Petra, u blizini obale na položaju Badnjina, južno od Šibenika.</p> <p>Na lokalitetu su evidentirani ostatci većeg objekta iz rimskog razdoblja, koji su bili vidljivi u smjeru sjeverozapad – jugoistok u širini od 60 metara. U središnjem dijelu objekta evidentirana je cisterna za vodu bačvasta svoda, unutarnjih dimenzija 13,30×5,62×2,80 m, s uzdužnim zidovima debljine 0,97 m i poprečnim 1,10 metra. Vanjska lica zidova cisterne izrađena su od kamena srednje veličine povezanog u nepravilne redove obilnim nanosima hidraulične žbuke dok su unutarnja rađena od tankih kamenih škrljavaca povezanih hidrauličnom žbukom.</p>	
Ostatci cisterne, zidova i mozaika.	
Paljevinski grob u keramičkoj urni (GR 88), grobovi u običnoj zemljanoj jami (GR 89 i 90) iz 4. i 5. stoljeća i zidana grobnica (GR 91) iz 6. stoljeća.	
1. stoljeće – kasna – kasna antika.	
K. STOŠIĆ, 1941, 34; Z. GUNJAČA, 1976, 39-41; Karta III, T. XXV, Sl. 2. i 3.	

251.	Mandalina – uvala Vrnaža, položaj Furnaža (Karta 1, 251.)
Neistraženo, terenski pregled/prva polovina 20. stoljeća, 1970-ih godina.	
Pretpostavljeni ostatci peći za izradu keramike.	
<p>Lokalitet se nalazi na položaju Furnaža, u južnom dijelu uvale Vrnaža.</p> <p>Konkretni podatci o ostacima arhitekture nisu poznati.</p>	
Veći broj grobova iz kasne antike.	
Kasna antika.	
K. STOŠIĆ, 1941, 34; Z. GUNJAČA, 1976, 41; Karta III.	

### 11. 1. 14. Gradina u Murteru (*Colentum*)

252.	o. Murter – Murter, sjeverozapadno podnožje Gradine (Karta 1, 252.)
Djelomično istraženo, arheološka istraživanja/2012. godina – danas.	
Pretpostavljeni ostatci rimske ruralne arhitekture s pripadajućim pristaništem.	
Lokalitet se nalazi u sjeverozapadnom podnožju murterske Gradine na položaju tzv. maritimne vile. Na lokalitetu su evidentirani ostatci arhitekture koji se danas, u dužini od 70 m prostiru na kopnu i u moru. Podrobniji podatci o istraženim dijelovima objekta, izuzev podatka da su sastavni dio objekta dvije cisterni od kojih jedna dimenzija 10×8 m i da je objekt rađen u četiri faze, od ranog Carstva do preinaka izvršenih za vrijeme kasne antike i srednjeg vijeka nisu poznati. Sastavni dio objekta bilo je pristanište čiji su ostatci evidentirani u podvodnom dijelu lokaliteta.	
Ulomci keramike, svjetiljki i krovnih opeka iz rimskog razdoblja unutar ostataka arhitekture. Ulomci fine i grube keramike, amfora, pršljenovi, balasno kamenje, topovske i puščane kugle uz ostatke pristaništa.	
1. stoljeće – srednji vijek.	
<i>Izješća hrvatskih muzeja 2012.</i> – Izješće o radu za 2012. godinu, Muzej grada Šibenika, 3; <i>Izješća hrvatskih muzeja 2014.</i> – Izješće o radu za 2014. godinu, Muzej grada Šibenika, 2; <i>Izješća hrvatskih muzeja 2015.</i> – Izješće o radu za 2015. godinu, Muzej grada Šibenika, 3; <i>Izješća hrvatskih muzeja 2016.</i> – Izješće o radu za 2016. godinu, Muzej grada Šibenika, 2.	

253.	o. Murter – Murter, položaj Gradina (Karta 1, 253.)
Djelomično istraženo, slučajni nalazi/prva polovica 20. stoljeća, 2001. godina.	
Pretpostavljeni ostatci rimske ruralne arhitekture s pripadajućom nekropolom.	
Lokalitet se nalazi u blizini marine „Hramina“ i položaja Tamnica južno od murterske Gradine na položaju Gradina. Prilikom zaštitnih arheoloških istraživanja na lokalitetu su evidentirani i djelomično istraženi ostatci veće prostorije pravokutna tlocrta s polukružnim bazenima, dva spremnika za vodu, ostatci kanala koji je imao funkciju odvoda vode iz jednog od istraženih bazena i ostatci prostorije koji su pripadali kupališnom dijelu objekta, koja prema opisu odgovara kadi za kupanje.	
Ulomci <i>terra sigillate</i> , svjetiljki, veća količina ulomaka krovnih opeka i kupa kanalica, suspenzura, ulomci mramornih pločica bijele, zelene i sive boje, ulomci stakla, veća količina kockica mozaika, ulomak kapitela, brončani prsten pečatnjak i brončani čavli. Kamene i keramičke urne sa spaljenim ostatcima pokojnika i grobnim priložima. Nadgrobni spomenik (NS 262) datiran u razdoblje ranog principata.	
1. – 6. stoljeće.	
I. PEDIŠIĆ, 2002, 58-63.	

254.	o. Murter – uvala Slanica (Karta 1, 254.)
Neistraženo, terenski pregled/druga polovica 20. stoljeća.	
Pretpostavljeni ostatci rimske ruralne arhitekture.	
Lokalitet se nalazi u uvali Slanica uz zapadnu obalu otoka Murtera. Na lokalitetu su evidentirani ostatci arhitekture iz rimskog razdoblja.	



Razdoblje Carstva.
Ž. KRNČEVIĆ, 2001, 274.

255.	o. Murter – Betina, položaj Plitka Vala (Karta 1, 255.)
Neistraženo, terenski pregled/druga polovica 20. stoljeća.	
Pretpostavljeni ostatci rimske ruralne arhitekture s pripadajućom nekropolom.	
Lokalitet se nalazi na položaju Plitka Vala (Pačipolje) jugoistočno od Betine, uz put koji od Betine vodi prema današnjem naselju Tisno.	
Na lokalitetu su evidentirani ostatci arhitekture, grobovi i ulomci pokretne arheološke građe iz rimskog razdoblja.	
Ulomci amfora. Grobovi pod krovnim opekama.	
1. – 6. stoljeće.	
A. FABER, 1970, 122; 1998, 102; Z. BRUSIĆ, 2005, 93.	

256.	Otočić Sustipanac (Karta 1, 256.)
Neistraženo, slučajni nalazi/druga polovica 19. stoljeća – danas.	
Ostatci rimske ruralne arhitekture s pripadajućom nekropolom.	
Otočić Sustipanac nalazi se unutar Pirovačkog zaljeva u blizini kopna, oko 2 km sjeverozapadno od današnjeg naselja Pirovac.	
U jugoistočnom dijelu otočića evidentirani su ostatci arhitekture datirane u rimsko razdoblje koji se danas dijelom pružaju na kopnu i u moru i veća količina ulomaka pokretne arheološke građe iz rimskog razdoblja.	
Ulomci krovnih opeka i amfora. Ulomci urni. Nadgrobni natpis (NS 264) datiran u razdoblje kasnog principata.	
Razdoblje Carstva.	
CIL III, 2799; K. STOŠIĆ, 1941, 148; A. KURILIĆ, 1994, 238-239; 1999, kat. br. 1509; B. MIGOTTI, 1991, 67, kat. br. 150; A. MILOŠEVIĆ, 1992, 53-54; Z. SERVENTI, 2014, NS 540; A. FORTIS, 2004[1774], 108.	

257.	Tisno – Ivinj (Karta 1, 257.)
Istraženo, arheološka istraživanja/1994. – 2004. godina.	
Ostatci rimske ruralne arhitekture s pripadajućom nekropolom.	
Lokalitet Ivinj nalazi se na blagoj padini koja je otvorena prema moru u neposrednoj blizini uvale Makirina. Lokalitet s južne i sjeverne strane zatvara niz brežuljaka. Uokolo lokaliteta prostiru se prostrane obradive površine i izvori bogati pitkom vodom.	
Tijekom dugogodišnjih arheoloških istraživanja na lokalitetu su istraženi ostatci rimske ruralne arhitekture stambeno-gospodarskog karaktera ukupne površine 2300 m <sup>2</sup> . Unutar objekta evidentirano je nekoliko faza izgradnje, od kojih je najstarija datirana u 1. stoljeće. Zidovi objekta rađeni su pravilno, od priklesanog kamena slaganog u redove dok je temeljna stopa zidova rađena od kamena različitih oblika i dimenzija i polagana direktno na kamen živac što se najbolje ogleda u nejednakoj visini iste. Najviša sačuvana visina temeljnih zidova iznosi 29 cm, a širina od 2 do 17	

cm dok širina zidova objekta iznad temeljne stope iznosi od 45 do 50 centimetara. Istočni perimetralni zid objekta dug je 36,20 i širok 0,45 m s temeljima rađenim od većeg priklesanog kamena. Sačuvan je u visini od 0,10 do 0,80 metra. Središnji dio objekta predstavlja unutarnje dvorište dimenzija 18×21 metar. Dvorište sa sjeverne, zapadne i istočne strane okružuju dva niza prostorija različitih dimenzija i namjene. U južnom i jugozapadnom dijelu objekta nalazio se termalni sklop od kojeg su istraženi ložište (*praefurnium*), *tepidarium*, bazen s toplom vodom (*caldarium*) i bazen s hladnom vodom (*frigidarium*). Podnica tepidarija je ukrašena mozaikom izvedenim u tehnici *opus tessellatum* od crno-bijelih kockica s geometrijskim ukrasom. Podnicu su nosili stupovi izrađeni od opeka (*pillae*) između kojih je strujao topao zrak. Uz kupališni dio u navedenom dijelu objekta evidentiran je kanal, smjera pružanja istok-zapad, dug 6,30 metra. Unutarnja širina kanala iznosi 14 do 22 cm te dubina 28 centimetra. Dno kanala obloženo je krovnim opekama koje su postavljene na podlogu izrađenu od sitnog kamena povezanog obilnim nanosima žbuke dok su bočne stranice obložene priklesanim kamenom. Kanal je definiran kao odvodni.

Unutar jedne od istraženih prostorija u istočnom dijelu objekta koji je interpretiran kao *pars rustica*, *in situ* su ukopane u zemlju pronađene četiri dolije sačuvane u donjem dijelu uokolo kojih je pronađen veći broj ulomaka istih. Prostorija je interpretirana kao *cella vinaria*. U navedenom dijelu objekta pronađeni su ostatci tijeska te istražene dvije cisterne za vodu. Podnica jedne cisterne izvedena je u tehnici *opus spicatum* dok je podnica druge obložena slojem vodonepropusne žbuke.

Veća količina ulomaka krovnih opeka, od kojih su najbrojniji primjerci s različitim varijantama pečata radionice *Pansiana*, ulomci *terra sigillate*, keramike tankih stijenki, keramike tipa Hayes 9A, keramike tipa Hayes 14A i ulomci zdjele Hayes forme 50 tip A.

Ulomci staklenih čaša, zdjelica i vrčeva iz rimskog i kasnoantičkog razdoblja.

Komemorativni as cara August (34.-37.) i as cara Vespazijana kovan 73. godine.

Fibule, čavli, ključevi, brončani pojasni jezičac oblika male amfore s dvije ručke datiran u 4. stoljeće i dva rimska novčića datirana u 1. stoljeće.

Grob u amfori (GR 93) datiran u 4. stoljeće i 10 kasnoantičkih grobova.

1. stoljeće – prva polovica 6. stoljeća.

Grobovi; 4. stoljeće, kraj 5. i prva polovica 6. stoljeća.

K. STOŠIĆ, 1941, 213; M. ZORIĆ, 1994; 1999, 103-108; 2006, 138-139; 2006a, 330-331; B. MIGOTTI, 1991, 40, kat. br. 67; J. ČUZELA, 1995, 496; A. UGLEŠIĆ, 2006, 23-26, Sl. 13. i 14.

258.	Tisno – poluotok Oštrica (Karta 1, 258.)
Neistraženo, slučajni nalazi/druga polovica 20. stoljeća.	
Pretpostavljeni ostatci rimske ruralne arhitekture.	
Poluotok Oštrica nalazi se sjeveroistočno od današnjeg naselja Tisno.	
Na kopnenom dijelu uvale koja se smjestila između rtova Smrdeča i Jadrina evidentirano je nekoliko kamenih gomila s ulomcima pokretne arheološke građe iz rimskog razdoblja. Uz nalaze na kopnu, ulomci pokretne arheološke građe iz rimskog razdoblja evidentirani su i u podmorju uvale.	
Ulomci keramičkih posuda, krovnih opeka i staklenih posuda.	
Razdoblje Carstva.	
A. MILOŠEVIĆ, 1992, 53.	
259.	o. Žirje – uvala Velika Stupica (Karta 1, 259.)
Neistraženo, terenski pregled/druga polovica 20. stoljeća.	

Ostatci rimske ruralne arhitekture.
Lokalitet se nalazi unutar uvale Velika Stupica u jugoistočnom dijelu otoka Žirja. Na lokalitetu su provedena arheološka istraživanja tijekom kojih su djelomično istraženi ostatci rimske ruralne arhitekture koja se danas prostire na kopnu i u moru. Podrobniji podatci o lokalitetu nisu poznati.
Ulomci keramike, amfora, krovnih opeka, imbreksa i tubula.
1. i 2. stoljeće.
I. PEDIŠIĆ, 1994a, 40; 1999, 90-91; 2003, 78; E. PODRUG – J. JOVIĆ – Ž. KRNČEVIĆ, 2016, 60, 61, Sl. 16.

260.	o. Zlarin – crkva Uznesenja Blažene Djevice Marije (Karta 1, 260.)
Neistraženo, slučajni nalaz/1980. godina.	
Pretpostavljeni ostatci rimske ruralne arhitekture s pripadajućom nekropolom.	
Župna crkva Uznesenja Blažene Djevice Marije smjestila se u središtu naselja Zlarin. Tijekom iskopa uza zapadni kut crkve evidentirani su dijelovi zidova, ulomci mramora i pokretne arheološke građe iz rimskog razdoblja.	
Ulomci krovnih opeka i stakla. Veći broj grobova s predjela Fingac i uokolo današnjeg Muzeja Kažerma.	
Kasna antika.	
D. DEAN, 2004, 27; E. PODRUG – J. JOVIĆ – Ž. KRNČEVIĆ, 2016, 62, bilj. 73.	

## 11. 2. Katalog epigrafskih spomenika

Redni broj	Naziv lokaliteta
Godina nalaza	
Tip spomenika	
Okolnosti nalaza/Opis spomenika	
Dimenzije	
Datacija	
Literatura/Izvori	

### 11. 2. 1. Katalog nadgrobnih spomenika

#### 11. 2. 1. 1. Teritorij kolonije Jader

1.	Babindub
Nepoznata.	
Cipus.	
Okolnosti nalaza spomenika nisu poznate izuzev podatka da je pronađen u Babindubu. Manji cipus izrađen od bijelog vapnenca, četvrtastog oblika. Djelomično oštećen u donjem dijelu. Iznad tijela cipusa smješten je ukrasni akroterij u obliku polukugle sa strana ukrašen akantusovim lišćem. Tekst natpisa glasi: <i>L. Calerio benef / iciario / L. Valerius Car / idus dec(urio) equui / 5 tum de s(uo) fecit.</i> Spomenik je pohranjen u Arheološkom muzeju Zadar.	
Sačuvana visina tijela bez akroterija 30 cm, s akroterijem 55 cm, širina 44 cm, debljina 40 cm.	
2. stoljeće.	
M. SUIĆ, 1952c, 213, br. 33; B. NEDVED, 1992, 163, kat. br. 143; A. KURILIĆ, 1999, kat. br. 1299; I. ANZULović, 2007, 333-334, bilj. 164; Z. SERVENTI, 2014, NS 253.	

2.	Bibinje
Nepoznata.	
Liburnski cipus zadarske skupine.	
Spomenik je pronađen u kući Antonia Lessa u Bibinjama. Ulomak donjeg dijela cipusa. Na dnu spomenika nalazi se udubljenje nepravilna oblika s ostacima dva željezna klina (? mehanizam za zatvaranje otvora). Sačuvan je donji dio natpisnog polja uokvirenog dvostrukom profilacijom. Slova natpisa su plitko klesana te neujednačene visine. Tekst natpisa glasi: <i>[F?]ortin(a)e(?), L. Sem / proni(i) Rufi Iu / venalis servae, / 5 ann(or)um XV, Sirio et Lam / ias filiae</i> Spomenik je pohranjen u Arheološkom muzeju Zadar pod inv. br. 156.	
Sačuvana visina 30 cm, promjer tijela 38 m; sačuva visina natpisnog polja 15,5 cm, duljina 29 cm.	
Kraj 1. stoljeća – početak 2. stoljeća (rani principat).	
CIL III, 14007; I. FADIĆ, 1992, 198, kat. br. 10; 209, T. III, 1; B. NEDVED, 1992, 163, kat. br. 144; A. KURILIĆ, 1999, kat. br. 1127; 2010, 165, kat. br. 70; 232-233; Z. SERVENTI, 2014, NS 145.	

3.	o. Ugljan – Ugljan, položaj Muline
Arheološka istraživanja/1953. godina, 1956.-1962. godina (?)	
Sarkofag.	
Spomenik je bio ukopan između sjevernog i zapadnog zida središnje prostorije memorije/mauzoleja.	
Sarkofag izrađen od vapnenca. Sanduk sarkofaga bez natpisa i ukrasa dok je poklopac izrađen u obliku dvoslivnog krova s četiri akroterija. Gornji dio poklopca zaravnjen. Unutar sarkofaga sačuvani su ostatci muškarca bez grobnih priloga.	
Kasna antika.	
M. SUIĆ, 1960a, 234; Z. SERVENTI, 2014, 14, GR 514, NS 930.	

4.	o. Ugljan – Ugljan, položaj Muline
Arheološka istraživanja/1953. godina, 1956.-1962. godina (?)	
Sarkofag.	
Spomenik je pronađen tijekom arheoloških istraživanja unutar manjeg mauzoleja.	
Donji dio sanduka sarkofaga izrađen od vapnenca.	
Sačuvana dužina 238 cm, širina 150 cm.	
Kasna antika.	
M. SUIĆ, 1960a, 239-240, sl. 6; Z. SERVENTI, 2014, NS 929.	

5.	Kožino – Primorje
Slučajan nalaz.	
Nepoznato, (?) nadgrobnni spomenik.	
Spomenik je pronađen unutar njive na kojoj se pretpostavlja nekropola iz rimskog razdoblja.	
Spomenik je bio uzidan u terasu kuće Jose Puhalovića u Kožinu.	
Ulomak natpisa. Tekst natpisa glasi: [-----] <i>AMPLIA/TAE</i> [-----].	
Razdoblje Carstva.	
M. KLARIĆ, 1935, 45, bilj. 48.	

6.	Petrčane – sv. Bartol/Nin/Zadar
Nepoznata.	
Liburnski cipus aserijatskog tipa.	
Okolnosti nalaza spomenika nisu poznate. U literaturi se spominju različiti podatci o mjestu nalaza.	
Spomenik je pronađen u ulomcima. Nedostaje vrh kalote ukrašene skvamama i šišarka. Na gornjem dijelu tijela i iznad prstenaste baze nalazi se dvostruka profilacija dok se na prijelazu tijela u kalotu nalazi jednostruka profilacija. Na bazi kalote nalazi se prstenasto zadebljanje. Natpis se nalazi unutar natpisnog polja, uokvirenog dvostrukom profilacijom. Klesan je kvalitetnom kapitalom.	
Slova natpisa nejednake su visine. Tekst natpisa glasi: <i>Laeliae L. f. Max(imae) / matri et T. / Iul(l)io C. f. / Proculo / 5 fratri Iuli / ia C. f. Proc / la v(iva)</i>	

<i>f(ecit)</i> .
Spomenik je pohranjen u Arheološkom muzeju Zadar – Područna arheološka zbirka u Ninu.
Sačuvana visina 116 cm, promjer tijela oko 66 cm; š profilacije natpisnog polja 3,5 cm.
Kraj 1. ili 2. stoljeće.
M. CAGIANO DE AZEVEDO, 1948, 197-198; M. SUIĆ, 1968, T. XXII, sl. 2; I. FADIĆ, 1991, 235, 243, 265-266, br. 30; 293, T. IX, 1; B. NEDVED, 1992, 166, kat. br. 168; A. KURILIĆ, 1999, kat. br. 992; 2006b, 30-33, Sl. 14-19; 2010, 147-148, 209, br. 12; Z. SERVENTI, 2014, NS 59.

7.	Petrčane/Nin
Nepoznata.	
Liburnski cipus aserijatskog tipa.	
Okolnosti nalaza spomenika nisu poznate. U literaturi se spominju različiti podatci o mjestu nalaza spomenika. Ulomak spomenika, nedostaje donji dio spomenika, gornji dio kalote sa šišarkom i donji dio natpisnog polja. Iznad natpisnog polja nalazi se kalota ukrašena skvamama. Natpis se nalazi unutar natpisnog polja uokvirenog širokom dvostrukom profilacijom. Slova natpisa neujednačene visine. Sa stražnje strane spomenika nalazio se reljef uokviren profilacijom koji je danas izlizan i neprepoznatljiv. Tekst natpisa glasi: <i>T. Clod[i]/u[s] Sabinus.</i> Spomenik je pohranjen u Arheološkom muzeju Zadar.	
Sačuvana visina spomenika 62 cm, promjer tijela 52 cm; dulj. natpisnog polja 29, š profilacije 5 cm.	
Rani principat.	
I. FADIĆ, 1991, 234, 243, 266-267, kat. br. 32; 293, T. X, 1; A. KURILIĆ, 1999, kat. br. 2799; 2010, 155, kat. br. 36; Z. SERVENTI, 2014, NS 803.	

8.	Briševo
1960. godina.	
Titulus.	
Okolnosti nalaza spomenika nisu poznate. Jednostavna ploča izrađena od vapnenca unutar koje se nalazi natpis bez natpisnog polja. Slova natpisa nejednake visine. Sačuvan je donji dio teksta. Tekst natpisa glasi: <i>[----] / Caesio / Salvio lib(erto) / bene merenti / Ca(e)cious Onesimus.</i> Spomenik je pohranjen u Arheološkom muzeju Zadar pod inv. br. 3.	
Sačuvana visina 25 cm, duljina 36,5 cm, debljina 2,5 cm.	
Kasni principat.	
B. NEDVED, 1992, 164, kat. br. 154; A. KURILIĆ, 1999, kat. br. 2117; Z. SERVENTI, 2014, NS 602.	

9.	Briševo – položaj Grusi
Nepoznata.	
Stela.	
Okolnosti nalaza spomenika nisu poznate. Nadgrobna stela sačuvana u cijelosti. Iznad natpisnog polja nalazi se zabat bez akroterija i	

zaravnjenog gornjeg dijela. Tekst natpisa glasi: <i>Fidus Albicco(rum) / P(ubli) et T(iti) l(ibertus) ann(orum) XVII hic / situs est / loco priv / 5 ato.</i>
Rani principat.
B. NEDVED, 1992, 164, kat. br. 155; A. KURILIĆ, 1999, kat. br. 2118; Z. SERVENTI, 2014, NS 603.

10.	Poličnik – nepoznato nalazište
Nepoznata.	
Nepoznat.	
Okolnosti nalaza spomenika nisu poznate. Spomenik je danas poznat iz prijepisa. Pretpostavlja se da je uz manja oštećenja bio sačuvan u cijelosti. Tekst natpisa glasi: <i>Attico, P(ublii) Aufi[diI] / Longi ser[vo], / dispensatori, / et Safiniae Procnii / 5 P. Aufidius Eros / pos(u)it fratri et / coniugi.</i> Spomenik je zagubljen.	
Rani principat.	
CIL III, 2935; B. NEDVED, 1992, 166, kat. br. 170; A. KURILIĆ, 1999, kat. br. 1152; Z. SERVENTI, 2014, NS 169.	

11.	Islam Grčki – nepoznato nalazište
Nepoznata.	
Stela.	
Okolnosti nalaza spomenika nisu poznate. Ulomak nadgrobne stele sa sačuvanim donjim dijelom lijevog kuta spomenika. Tekst natpisa glasi: <i>[----- / ----F] / elicl(a)e c[omp] / ari su(a)e [bene] / me[renti p(osuit)]</i> Spomenik je pohranjen u antičkoj zbirci kule Stojana Jankovića u Islamu Grčkom.	
Kasni principat.	
S. GLUŠČEVIĆ – I. FADIĆ, 1985, 329, 333, T. IV, 3; A. KURILIĆ, 1999, kat. br. 2937; Z. SERVENTI, 2014, NS 251.	

12.	Islam Grčki – nepoznato nalazište
Nepoznata.	
Stela.	
Okolnosti nalaza spomenika nisu poznate. Ulomak nadgrobne stele. Sačuvan je lijevi akroterij ukrašen stiliziranim biljnim motivom palmete. Spomenik je pohranjen unutar antičke zbirke kule Stojana Jankovića u Islamu Grčkom.	
Razdoblje Carstva.	
S. GLUŠČEVIĆ – I. FADIĆ, 1985, 329, 333, T. IV, 2.	

13.	Islam Grčki – nepoznato nalazište
Nepoznata.	
Sarkofag.	
Okolnosti nalaza spomenika nisu poznate. Ulomak kamene ploče koja najvjerojatnije pripada sarkofagu. Ulomak je ukrašen plitko uklesanim vegetabilnim ukrasom. Spomenik je pohranjen u antičkoj zbirci kule Stojana Jankovića u Islamu Grčkom.	
Razdoblje Carstva.	
S. GLUŠČEVIĆ – I. FADIĆ, 1985, 329, 333, T. IV, 4.	

14.	Posedarje
Nepoznata.	
Nepoznat.	
Okolnosti nalaza spomenika nisu poznate. U literaturi se navodi da je pronađen u blizini Posedarja. Spomenik je najvjerojatnije bio sačuvan u cijelosti. Tekst natpisa glasi: <i>Aprilis Geme / llae beneme / renti conser/vae posuit / 5 D(iis) M(anibus).</i>	
Kasni principat.	
CIL III, 2889; B. NEDVED, 1992, 166, kat. br. 171; A. KURILIĆ, 1999, kat. br. 26; Z. SERVENTI, 2014, NS 33.	

15.	Zemunik Donji – Gradina
1894. godine.	
Titulus.	
Spomenik je pronađen unutar ostataka prapovijesne gradine i srednjovjekovne utvrde na položaju Gradina/Glavica u Zemunik Donjem. Ulomak nadgrobno natpisa. Sačuvan je donji dio s dijelom natpisnog polja. Tekst natpisa glasi: <i>[-----] / torquib(us) armil(lis) phale[r(is)], / t(estamento) f(ieri) i(ussit). / Vibia Maxima soror / 5 faciend(um) curavit. / H(oc) m(onumentum) h(eredem) n(on) s(eqetur).</i> Sa stražnje strane spomenika nalazi se ranosrednjovjekovni reljef.	
Rani principat.	
CIL III, 14006; F. BULIĆ, 1895, 6; K. PATSCH – L. MARUN, 1895, 102; B. NEDVED, 1992, 166, kat. br. 172; A. KURILIĆ, 1995, 72; 1999, kat. br. 1328; Z. SERVENTI, 2014, NS 262.	

16.	Galovac – Crkvina
1988. godina.	
Sarkofag.	
Spomenik je pronađen tijekom arheoloških istraživanja na lokalitetu Crkvina u pastoforiji starokršćanske crkve (prostorija „A“). Spomenik je bio ukopan oko 20 cm ispod razine poda sakristije iz predromaničke faze.	



<p>Sarkofag izrađen od vapnenca, sačuvan cjelovito. Sanduk sarkofaga isklesan je od arhitrava monumentalne građevine iz rimskog razdoblja od kojeg je sačuvan reljefni ukras akantusovog lišća. Naknadnom doradom ukras je uokviren unutar plitko izvedene plastične dekoracije dimenzija 190×45 centimetara. S desne strane ukrasa nalaze se tri rupe, jedna u gornjem dijelu, a dvije pri dnu koje su služile za učvršćivanje arhitrava u njegovoj izvornoj funkciji. Slične rupe se nalaze i na stražnjoj stranici sarkofaga. Na lijevoj bočnoj strani sanduka vidljivi su tragovi zubače koji upućuju na zaključak da obrada navedene stranica nije završena. Poklopac sarkofaga sačuvan je iz četiri ulomka koji se spajaju. Izrađen je u obliku plitkog dvoslivnog krova od ulomka vijenca (korniza) objekta iz rimskog razdoblja čiji je ukras sačuvan u zabatima.</p> <p>Unutar sarkofaga su evidentirani ostatci većeg broja inhumiranih pokojnika bez grobnih priloga. Pokojnici su najvjerojatnije sahranjeni tijekom kasnijih razdoblja od izrade samog sarkofaga.</p>
<p>Sanduk: duljina 223 cm, visina strana 50 cm, širina 90 cm, debljina strana 10 cm. Poklopac: duljina 237 cm, visina 30 cm, širina 91 cm, debljina 10-12 cm.</p>
<p>Kasna antika.</p>
<p>J. BELOŠEVIĆ, 1990a, 45; 1989, 77, T. XIII, 1, 2; 1991, 41. sa crtežom; 1996, 328-332, Sl. 1, a-d; Sl. 2, a-f; T. I, 1-2; 1998, 71, 103, T. V; 2002, 86-87, T. IV, a-d; T. XVIII, 2; Z. SERVENTI, 2014, NS 934.</p>

17.	Galovac – Crkvina
1988. godina.	
Sarkofag.	
<p>Spomenik je pronađen tijekom arheoloških istraživanja na lokalitetu Crkvina južno od starokršćanske crkve na dubini od 80 centimetara.</p> <p>Sarkofag izrađen od vapnenca, sačuvan cjelovito. Sanduk i poklopac sarkofaga isklesani su od monumentalnog arhitektonskog ulomka bez ukrasa iz rimskog razdoblja. Prednja i stražnja strana sarkofaga su obrađene i zaglačane dok su bočne grubo obrađene zubačom. Poklopac sarkofaga u presjeku ima oblik dvoslivnog krova s profiliranim rubovima. Sačuvan je iz tri ulomka.</p> <p>Unutar sarkofaga evidentiran je inhumirani ukop s ostacima jednog pokojnika <i>in situ</i> i dislociranom lubanjom bez priloga.</p>	
<p>Sanduk: duljina 190 cm, visina strana 55 cm, širina 57 cm, debljina 8-10 cm; Poklopac: duljina 198 cm, visina 14 cm, širina 62 cm, debljina 10 cm.</p>	
<p>Kasna antika.</p>	
<p>J. BELOŠEVIĆ, 1989, 77, T. XIV, 2; 1990a, 45; 1996, 331, Sl. 3, a-g; 332-333, T. II, 1, 2; Z. SERVENTI, 2014, NS 935.</p>	

18.	Galovac – Crkvina
1989. godina.	
Nepoznat.	
<p>Spomenik je pronađen tijekom arheoloških istraživanja na lokalitetu Crkvina, prerađen i upotrebljen kao plutej starokršćanske crkve.</p> <p>Ulomak spomenika izrađenog od sivog vapnenca. Slova natpisa izdužena. Tekst natpisa glasi: [----- ? / -----] / [---]bi[---] / [---]ar[--- / -----?].</p> <p>Spomenik je pohranjen u praktikumu Odjela za arheologiju Sveučilišta u Zadru.</p>	
<p>Sačuvana visina 18 cm, duljina 14 cm, debljina 10 cm.</p>	

Principat.
J. BELOŠEVIĆ, 1994, 126, kat. br. 5.2; T. VIII, 2a; A. KURILIĆ, 1999, kat. br. 2813; 2006, 138, kat. br. 6; Z. SERVENTI, 2014, NS 720.

19.	Galovac – Crkvina
1988. godina.	
Nepoznat.	
Spomenik je pronađen tijekom arheoloških istraživanja na lokalitetu Crkvina, prerađen i upotrebljen kao plutej starokršćanske crkve. Spomenik je sačuvan fragmentarno. Izrađen je od sivog vapnenca. Tekst natpisa glasi: [----- ? / -----] / [---]c[---] / [---]s[--- / -----?]. Spomenik je pohranjen u praktikumu Odjela za arheologiju Sveučilišta u Zadru.	
Sačuvana visina 13 cm, duljina 9 cm, debljina 10 cm.	
Principat.	
J. BELOŠEVIĆ, 1994, 126, kat. br. 533; T. VIII, 3a; A. KURILIĆ, 1999, kat. br. 2814; 2006, 138, kat. br. 7; Z. SERVENTI, 2014, NS 721.	

20.	Krmčina?/Sukošan?/Zadar?
Nepoznata.	
Stela.	
Okolnosti nalaza spomenika nisu poznate. Kao mjesto nalaza u literaturi se navodi svetište sv. Petra na zadarskom Forumu, pored Sukošana (sv. Kasijana), odnosno crkva sv. Petra (?) u Krmčini (danas Sv. Petar). Nadgrobna stela s udubljenim natpisnim poljem iznad kojeg se nalazi zabat s bočnim akroterijima (?). Spomenik je vrlo loše sačuvan. Tekst natpisa glasi: <i>C(aio) Allio T(iti) F(ilio) Fab(ia) Luc(o) / veter(ano) leg(ionis) XX, / C(aio). Allio Prisco f(ilio) / ann(or)um X, Allia C. l(iberta) Mete / 5 patrono et filio / viva b(e)nemerenti / in fronte p(edes) X in agr(o) p(edes) XVI / et C. Allio Vitali filio</i> Spomenik je prvotno bio smješten u Veneciji (Museo Nani), danas je pohranjen u Legnanu.	
1. stoljeće.	
CIL III, 2911; B. NEDVED, 1992, 150, br. 5; A. KURILIĆ, 1999, kat. br. 1298; Z. SERVENTI, 2014, NS 252.	

21.	o. Ugljan/Preko
Nepoznata.	
Sarkofag.	
Okolnosti nalaza spomenika nisu poznate. Smješten je ispred hotela u Preku gdje služi kao posuda za palmu. Sanduk sarkofaga izrađen od bračkog vapnenca, sačuvan u cijelosti. Na prednjoj strani unutar tabule ansate nalazi se natpis u vrlo lošem stanju, danas gotovo nečitak. Unutar ansa nalaze se reljefni vegetabilni ukrasi cvjetova i listova, iznad palmeta, a ispod listova. Sa bočnih strana tabule ansate nalazi se reljefni prikaz po jednog nagog Erota koji se oslanjaju na baklju okrenutu prema	

dolje. U rukama drže girlande. Tekst sekundarno uklesanog natpisa glasi: <i>Bone memorie Fl(avie?) / Saturnine coniugi / optime ab (sic!) fil(ie) rarisime / Castae / Ianuarius her(es) maritus / et sibi posuit.</i>	
Dužina 195 cm, visina 57 cm, širina 85 cm.	
3. stoljeće. Natpis iz 4. stoljeća.	
N. CAMBI, 2010, 132-133, kat. br. 176; 240, T. CII, 1-3; Z. SERVENTI, 2014, NS 853.	

22.	o. Ugljan/Preko
Nepoznata.	
Sarkofag.	
Okolnosti nalaza spomenika nisu poznate. Smješten je ispred hotela u Preku gdje služi kao posuda za palmu. Sanduk sarkofaga sačuvan u cijelosti. Na prednjoj strani unutar tabule ansate nalazio se natpis u vrlo lošem stanju. Natpis je danas izlizan i nečitak. Sa strana tabule ansate nalazi se po jedan Erot koji u rukama drže po jednu baklju (jedna okrenuta prema dolje, druga prema gore). Tekst natpisa glasi: [-----] / [----- / -----].	
Kasni principat.	
A. KURILIĆ, 1999, kat. br. 2915; Z. SERVENTI, 2014, NS 724.	

23.	o. Ugljan/Preko – grobišna crkva Gospe od Rozarija/sv. Andrija apostol
Nepoznata.	
Sarkofag.	
Okolnosti nalaza spomenika nisu poznate. Smješten je uz zid mjesnog groblja uz crkvu Gospe od Rozarija. Cjelovito sačuvan sarkofag izrađen od vapnenca. Sanduk bez natpisa i ukrasa, poklopac u obliku krova na dvije vode s masivnim akroterijima. Dimenzije sanduka: visina 115 cm, duljina 220 cm, širina 65 cm.	
Kasna antika.	
N. JAKŠIĆ, 1989a, 100, sl. 3; A. UGLEŠIĆ, 2002, 92; Z. SERVENTI, 2014, NS 933.	

24.	o. Ugljan – Kali
Kraj 19. stoljeća.	
Epistilna greda (?)	
Spomenik je bio uzidan u crkveni obor. <sup>3142</sup> Spomenik sačuvan iz dva manja ulomka. Iznad i ispod teksta nalaze se dvije paralelne ravne linije. Tekst natpisa glasi: [----- testamen]to fier[i iussit ----?].	

<sup>3142</sup> Kao mjesto nalaza u CIL-u se navodi Jader, iza kojeg slijedi naselje Kali; CIL III, 15049 (Iader). Više u: Č. IVEKOVIĆ, 1897, 158; A. KURILIĆ, 1994, 229-230.

CIL III, 15049; Ć. IVEKOVIĆ, 1897, 158; A. KURILIĆ, 1994, 229-230, br. 38; 1999, kat. br. 2592; Z. SERVENTI, 2014, NS 706.

25.	o. Ugljan – Kali
Nepoznata.	
Sarkofag.	
Okolnosti nalaza spomenika nisu poznate izuzev podatka da se čuva u mjestu Kali u posljednjih 150 godina.	
Sanduk sarkofaga izrađen od vapnenca. Na prednjoj strani ukrašen je plitko izvedenim reljefnim prikazom latinskog križa ( <i>crux capitata</i> ) s trokutastim proširenjima na krajevima. Krakovi križa su profilirani. S lijeve i desne strane križa nalaze se rustični prikazi jaganjca s uzdignutim glavama. Spomenik se u posljednjih 150 godina nalazi u privatnom vlasništvu obitelji Blaslov u mjestu Kali. Koristi se kao kamenica za ulje.	
Kasna antika (6. stoljeće).	
P. VEŽIĆ, 2005, 175-176; 2008, 137, sl. 40; 153-154, kat. br. 23; Z. SERVENTI, 2014, NS 931.	

26.	o. Pašman/Ždrelac
Sredina 20. stoljeća.	
Sarkofag.	
Okolnosti nalaza spomenika nisu poznate. Spomenik se nalazi ispred odmarališta u Ždrelcu.	
Sanduk sarkofaga bez poklopca s jednostavnom profilacijom na dnu.	
Duljina 212 cm, visina 69 cm, širina 59 cm.	
Kasna antika.	
B. NEDVED, 1990, 230.	

27.	o. Pašman/Ždrelac
Sredina 20. stoljeća.	
Sarkofag.	
Okolnosti nalaza spomenika nisu poznate. Spomenik se nalazi ispred odmarališta u Ždrelcu.	
Sanduk sarkofaga bez poklopca. Rubovi sanduka su profilirani i povišeni s unutarnje strane.	
Duljina 210 cm, visina 65 cm, širina 65 cm.	
Kasna antika.	
B. NEDVED, 1990, 230.	

28.	o. Pašman/Tkon – benediktinski samostan Ćokovac (sv. Kuzma i Damjan)
Nepoznata.	
Cista cineraria (?).	

Okolnosti nalaza spomenika nisu poznate. <sup>3143</sup> Spomenik se čuva unutar zbirke benediktinskog samostana Čokovac u Tkonu na otoku Pašmanu. Poklopac ciste cinerarije izrađen u obliku dvoslivnog krova. U kutovima se nalaze akroteriji.
Principat.
A. UGLEŠIĆ, 2002, 97-98, sl. 84; Z. SERVENTI, 2014, NS 323.

29.	Dugi otok/Božava – bunar Šipnata
Nepoznata.	
Sarkofag.	
Spomenik se u funkciji pojila za stoku nalazio pored bunara Šipnata u Božavskom polju, oko 1 km sjeverno od Božave i crkve sv. Križa (sv. Nikole). Poklopac sarkofaga salonitanskog tipa oblika dvoslivnog krova s četiri akroterija na kutovima. Izrađen je od vapnenca.	
Dužina 196 cm, visina 45 cm, širina 88 cm.	
Kasna antika.	
A. UGLEŠIĆ, 1993, 156, T. I, 2; 2002, 102. i dalje; Z. SERVENTI, 2014, NS 927.	

30.	Dugi otok/Luka
1880. godina.	
Liburnski cipus.	
Lokalitet se smjestio u Sustipanskoj luci, odnosno u naselju Luka na Dugom otoku. Spomenik je pronađen prilikom obrade poljoprivrednog zemljišta. U župnoj crkvi je, u sekundarnoj uporabi, služio kao kamenica za vodu za koje je potrebe na vrhu spomenika isklesana udubina. Liburnski cipus čunjustog oblika izrađen od bijelog vapnenca. Nedostaje kalota. Tijelo cipusa sužava se prema vrhu. Dno i gornji dio spomenika ukrašeni su dvostrukom profilacijom. U gornjem dijelu spomenika, iznad profilacije, nalazi se jednostruka traka dok se u donjem nalaze dva utora za plombe. U gornjem dijelu spomenika nalazi se udubljenje unutar kojeg su se pohranjivale spaljeni ostatci pokojnika. Tekst natpisa isklesan je kvalitetnom kapitalom na boku spomenika, bez natpisnog polja. Slova natpisa neujednačene visine. Tekst natpisa glasi: <i>Helviae Satur/ninae coniugi / P. Titienus Nepos.</i> Spomenik je na inicijativu zadarskog nadbiskupa Maupasa prebačen u Zadar. Pohranjen je u Arheološkom muzeju Zadar pod inv. br. 13 (217).	
Visina 41 cm, promjer donjeg dijela 52 cm, gornjeg 47 cm.	
1. stoljeće ili početak 2. stoljeća.	
CIL III, 3112; F. BULIĆ, 1886, 42; Ć. M. IVEKOVIC, 1928, 267; B. FINKA, 1988, 5; B. NEDVED, 1992, 166, kat. br. 173; A. KURILIĆ, 1994, 231-232, br. 40; 1999, kat. br. 1269; 2010, 158, kat. br. 50; 233-234; I. FADIĆ, 1995, 12, 25-26, kat. br. 5; Z. SERVENTI, 2014, NS, 21.	

<sup>3143</sup> Prema podacima koje donosi A. Uglešić spomenik je pronađen u okviru samostana, no ne donose se podaci o uvjetima nalaza, da li je pronađen *in situ* ili je upotrebljen kao građevinski materijal prilikom izgradnje istog. Autor spomenik interpretira kao ulomak poklopcu sarkofaga. Više u: A. UGLEŠIĆ, 2002, 97.

31.	Dugi otok/Luka – položaj Dolac
Početak 20. stoljeća.	
Sarkofag.	
Spomenik je pronađen na položaju Dolac (Škarini vrtli) u mjestu Luka, u blizini ostataka starokršćanske crkve na položaju Crikvina. Tijekom 20. stoljeća služio je kao pojilo za stoku. Bio je postavljen u središte mjesta, Kod Špine.	
Kasna antika.	
A. UGLEŠIĆ, 1993, 169; 2002, 106-107.	

32.	Dugi otok/Sali – položaj Gruh
Nepoznato.	
Sarkofag.	
Spomenik se nalazi u lađi crkve sv. Ivana, položaj Gruh. Sanduk sarkofaga izrađen od vapnenca bez natpisa i ukrasa.	
Dužina 220 cm.	
Kasna antika.	
I. PETRICIOLI, 1987, 105; 1996, 62; A. UGLEŠIĆ, 1993, 164, T. V, 2; 2002, 107-109; Z. SERVENTI, 2014, NS 928.	

33.	otok Kornat/uvala Tarac – crkva sv. Marije (Gospa od Tarca)
Nepoznata.	
Tabula (?=), dio veće grobne konstrukcije (? mauzolej, edikula, parcela).	
Spomenik je u funkciji donjeg praga vrata uzidan u crkvu Gospina Pohodjenja. Ulomak nadgrobnog natpisa izrađenog od bijelog vapnenca. Tekst natpisa sačuvan je u dva reda. Slova natpisa nejednake su visine. Tekst natpisa glasi: <i>[---]tia L. f(iliae) Secundae / [---]ius Severus aed(ilis) II vir matri.</i>	
Sačuvana visina 22 cm, duljina 86 cm.	
I. stoljeće.	
Ć. IVEKOVIC, 1928, 250; K. STOŠIĆ, 1941, 238; M SUIĆ, 1952a, 246-247, br. 35; 1974, 61, T. III; A. R. FILIPI, 1981, 24, 48-49. sa slikom; B. NEDVED, 1992, 166, kat. br. 175; A. KURILIĆ, 1994, 235-236, br. 43; 1999, kat. br. 1844; I. RADIĆ ROSSI – T. FABIJANIĆ, 2013, 82. i dalje; 84, sl. 15; 2017, 28, Sl. 34; Z. SERVENTI, 2014, NS 5; M. ZORNIJA – M. MENĐUŠIĆ, 2015, 46-47, Sl. 11.	

34.	otok Kornat/uvala Tarac – crkva sv. Marije (Gospa od Tarca)
2006. godina.	
Nepoznat (? nadgrobni).	
Spomenik je pronađen tijekom arheoloških istraživanja lokaliteta. Ulomak nadgrobnog natpisa izrađenog od vapnenca, sačuvan iz tri ulomka koja se spajaju. Sa stražnje strane spomenika nalaze se tri četvrtasta udubljena koja upućuje na zaključak da je spomenik bio sastavni dio većeg spomenika. Sačuvan je desni dio spomenika s dijelom natpisnog	

polja. Slova natpisa kvalitetno uklesana. Tekst natpisa glasi: [---]ni / [---]o(?) / [---]um / [---]dius / [---]ratus / [---]stal / [-----]
Sačuvana visina 22 cm, duljina 86 cm.
1. stoljeće.
M. ZORNIJA – M. MENĐUŠIĆ, 2015, 50, Sl. 14.

35.	o. Silba – uvala Pocukmarak
Nepoznato.	
Sarkofag.	
Spomenik je ugrađen u manji lukobran u dnu uvale. Sarkofag izrađen od vapnenca, sačuvan cjelovito. Sanduk bez natpisa i ukrasa, dok poklopac ima oblik dvoslivnog krova. Upitno je pripadaju li sanduk i poklopac istom spomeniku.	
Kasna antika.	
Z. BRUSIĆ, 2009a, 500; Z. BRUSIĆ – M. PARICA 2010, 528; Z. SERVENTI, 2014, NS 925.	

36.	o. Silba – uvala Pocukmarak
Nepoznato.	
Sarkofag.	
Spomenik je ugrađen u manji lukobran u dnu uvale. Sarkofag izrađen od vapnenca, sačuvan cjelovit. Sanduk bez natpisa i ukrasa, dok poklopac ima oblik dvoslivnog krova.	
Kasna antika.	
Z. BRUSIĆ, 2009a, 500; Z. BRUSIĆ – M. PARICA 2010, 528; Z. SERVENTI, 2014, NS 926.	

37.	okolica Zadra
Nepoznata.	
Nepoznat.	
Okolnosti nalaza spomenika nisu poznati. Nadgrobni spomenik nepoznata izgleda. Tekst natpisa glasi: <i>Appuleia M. f(ilia) / Quinta / libertis libertabusq(ue) / suis et filiis v(ivis? ili quinque?), / 5 posterisq(ue) eorum / quive ab eis liberabuntur.</i>	
Rani principat.	
CIL III, 2940; B. NEDVED, 1992, 161, kat. br. 125; A. KURILIĆ, 1999, kat. br. 1301; Z. SERVENTI, 2014, NS 255.	

38.	okolica Zadra
Nepoznata.	
Sarkofag (?), tabula, cista cinerarija (?)	

<p>Okolnosti nalaza spomenika nisu poznati izuzev podatka da je pronađen na teritoriju Jadera. Ulomak spomenika izrađenog od vapnenca, sačuvan u dva ulomka koja se međusobno spajaju. Sačuvan je donji lijevi dio natpisnog polja uokviren profilacijom i bočnim ansama ukrašenim reljefnim ukrasom roseta i lišća (<i>tabula ansata</i>). Ispod natpisnog polja nalazi se reljefni ukras rozeta i vitica. Tekst natpisa glasi:  <i>C(aius) Iuni[us ---] / Gn(aei) f(ilius) Aesis [---] si/bi et Aemilia[e ---] / co matricis di [---] / phi matis lo[---] / inpendis suis [---] / et reliquis sum[---].</i>          Spomenik je pohranjen u Arheološkom muzeju Zadar.</p>
Sačuvana visina 48 cm, dužina 64,8 cm, debljina 9-9,5 cm.
Kasni principat.
B. NEDVED, 1992, 160, kat. br. 111; A. KURILIĆ, 1999, kat. br. 2087; Z. SERVENTI, 2014, NS 577.

### 11. 2. 1. 2. Teritorij Enone (*Aenona*)

39.	Zaton – crkva sv. Jandre/sv. Andrije
1981-1982. godina.	
Sarkofag.	
Spomenik je pronađen prilikom arheoloških istraživanja ostataka crkve sv. Andrije. Ulomak poklopca monumentalnog sarkofaga od kojeg je sačuvan samo manji ulomak dvoslivnog krova s rubnim akroterijem.	
Sačuvana širina 45 cm, debljina 27 cm, visina 43,5 cm.	
4.-6. stoljeće (kasna antika).	
B. MIGOTTI, 1991, 18, kat. br. 10; T. V, 1, A. UGLEŠIĆ – LJ. ČERINA, 1997, 97, T. IV, 1, 1a; Z. SERVENTI, 2014, NS 307.	

40.	Privlaka – crkva sv. Vida
Slučajan nalaz/2013. godina.	
Stela.	
Spomenik je pronađen tijekom rekognosciranja mjesta Privlake. Nalazi se u funkciji oltara unutar crkve sv. Vida.	
Ulomak nadgrobnog spomenika s dijelom sačuvanog natpisa. Na stražnjoj strani spomenika vidljivi su tragovi prerade. Tekst natpisa glasi: <i>[?] / [la?]tus pe(des) X [?].</i>	
M. DUBOLNIĆ GLAVAN, 2015, 287, kat. br. 92; 428.	

41.	o. Vir – položaj Smratine
Sustavna arheološka istraživanja/2013. godina – 2018. godina.	
Cipus.	
Spomenik je pronađen tijekom arheoloških istraživanja na položaju Smratine. Sekundarno je iskorišten kao građevinski materijal u gradnji crkve.	



<p>Ulomak liburnskog cipusa izrađenog od vapnenca. Na stražnjoj strani spomenika, u gornjem dijelu, vidljivi su ostatci dvostruke profilacije. Ispod profilacije, u desnom kutu spomenika, nalazi se četvrtasto udubljenje dimenzija 3,5×3,5×3 centimetra. S prednje strane spomenika djelomično su sačuvani ostatci tri reda teksta natpisa. S lijeve strane teksta nalazi se reljefni prikaz kratkog mača (?) (lat. <i>gladius</i>). Tekst natpisa glasi:  [----?]/NNLI[ (???) ] S[(??)] ili [----?]/NVLII[ (???) ] S[(??)].</p>
Sačuvana visina spomenika 39 cm, širina 36 cm.
Razdoblje Carstva.
Neobjavljeno.

42.	Vrsi – Zečevo/Gospa od Zečeva
Nepoznata.	
Stela.	
<p>Lokalitet se smjestio na (polu)otočiću Zečevo, smještenom na krajnjem sjeverozapadnom dijelu naselja Vrsi.</p> <p>Spomenik je poznat preko crteža iz Arhive don Luke Jelića. Pronađen je kao pokrovnica menze žrtvenika u crkvi Blažene Gospe.</p> <p>Nadgrobnni spomenik mjestimično oštećen od soli. Na dnu se nalazi produžetak za postavljanje spomenika u zemlju. Pri vrhu spomenika, sekundarno je izrađeno četvrtasto udubljenje za prinošenje žrtava pri čemu je došlo do oštećenja spomenika i teksta natpisa. Natpis se nalazi unutar natpisnog polja. Slova natpisa neujednačene visine. Tekst natpisa glasi:  <i>Por[cia ? Cn(aei)?] f(ilia) / Quarta sibi [et Ae]miliae Cn(aei) l[ibera]e / matri e[t-----] omnib(us) / E----- I----- / b(ene) m(erenti) [-----C]CCVI / in fr(onte) [pedes----- i]n agr(o) p(edes) [-----].</i></p>	
Visina 121 cm, širina 62 cm, debljina 10 cm.	
Kasni principat.	
M. DUBOLNIĆ GLAVAN, 2015, 243, Sl. 92; 246, 264, 284, kat. br. 63.	

### 11. 2. 1. 3. Teritorij nepoznate zajednice (*Pasini* ?)

43.	Podvršje – Glavčine
2004. godine (?).	
Portretna stela u obliku edikule.	
<p>Okolnosti nalaza donjeg dijela spomenika s natpisnim poljem i donjim reljefnim prikazom pokojnika nisu poznate.<sup>3144</sup> U literaturi se spominju različiti podatci o mjestu nalaza spomenika, okolica Nina, ager Zadra, odnosno crkva sv. Bartola u Petrčanima. Spomenik je pronađen u pet ulomaka koji se spajaju. Gornji dio reljefnog prikaza pokojnika, koji se spaja s navedenim ulomkom, pronađen je prilikom arheoloških istraživanja dvojnih starokršćanskih crkvi na lokalitetu Glavčine u Podvršju u funkciji spolije monumentalne grobnice.</p> <p>Spomenik izrađen od domaćeg vapnenca. Sačuvan je u šest ulomaka koji se spajaju. Gornji dio</p>	

<sup>3144</sup> Donji dio nadgrobnog spomenika najvjerojatnije izvorno potječe s arheološkog lokaliteta Glavčine. Naime, nakon Drugog svjetskog rata s lokaliteta je odvožen kamen koji se koristio kao građevinski materijal. Na navedeni se način donji dio spomenika mogao transportirati u Petrčane. Više u: D. MARŠIĆ, 2009, 39, bilj. 17.

spomenika predstavlja edikula s reljefnim prikazom poprsja muškarca i žene. Žena je odjevena u tuniku preko koje je prebačena pala (*palla*) koju pridržava desnom rukom položenom na prsa. Jedan kraj pale prebačen joj je preko glave na način kao da nosi veo. Unutar dlana lijeve ruke položen je obli predmet, najvjerojatnije kutijica s nakitom. Muškarac je bio odjeven u prsni oklop izrađen od kože (*lorica musculata*) preko koje je nosio *paludamentum* pričvršćen na desnom ramenu. Unutar dlana lijeve ruke najvjerojatnije drži manji predmet, dok mu desna ruka nije prikazana. Lica pokojnika otučena su u znatnoj mjeri, pogotovo žene. Iznad glava pokojnika nalazi se višestruko profilirani trokutasti zabat upisan u pravokutni. Na sredini zabata nalazi se reljefni ukras u obliku rozete. Kutovi zabata flankirani su s po jednim reljefnim vegetabilnim akroterijem. Sa stražnje strane spomenika, uz krajnji gornji rub i desnu stranu, teče kanal širine 8,5 do 9 cm i dubine 2 cm koji upućuje na zaključak da je spomenik u određenom trenutku bio upotrebljen za neku drugu funkciju kao dovratnik ili nadvratnik starokršćanskih dvojnih crkvi.

Natpisno polje je od portretnog odvojeno glatkom, obrađenom gredom. Natpis je uokviren višestrukom profilacijom, isklesan kvalitetnom kapitalom. Tekst natpisa glasi:

*C. Ennio Oepli f. / Aetori Ennia C. F. / Ceuna v(iva) f(ecit) sibi / et viro suo / 5 in f(ronte) p(edes) XII / in a(gro) p(edes) XIII*

Spomenik je pohranjen u Arheološkom muzeju Zadar – Područna arheološka zbirka u Ninu.

1. ulomak: sačuvana visina 140 cm, širina 63,5 cm, duljina oko 80 cm.

2. ulomak: sačuvana širina 62,5 cm.

1. stoljeće (rani principat).

M. CAGIANO DE AZEVEDO, 1948, 197-198; D. RENDIĆ – MIOČEVIĆ, 1960, 125-128, Sl. 6; M. SUIĆ, 1968, T. XX, sl. 4; B. NEDVED, 1992, 116, bilj. 54; 166, kat. br. 169; A. KURILIĆ, 1999, kat. br. 991; M. KOLEGA, 2001, 134-137, kat. br. 4, Sl. 4; D. MARŠIĆ, 2002, 190-191, kat. br. 4; 2009, 35-42; A. UGLEŠIĆ, 2004a, 9, Sl. 12; 11, Sl. 13; 2006a, 303; 2009a, 142-143, Sl. 15; Z. SERVENTI, 2014, NS 58 i NS 915; M. DUBOLNIĆ GLAVAN, 2015, 221, 222, Sl. 70; 281, 41.

44.	Podvršje – Glavčine
2004. godine.	
Sarkofag.	
Spomenik je pronađen tijekom arheoloških istraživanja dvojnih starokršćanskih crkvi na lokalitetu Glavčine unutar sjeverne crkve, između sjevernog dijela ograde svetišta i sjevernog zida crkve. Najvjerojatnije je iz memorije naknadno prebačen unutar crkve. Sanduk sarkofaga s polukružnim poklopcem izrađen od vapnenca, sačuvan cjelovito. Na prednjoj strani sarkofaga nalazi se reljefni prikaz križa.	
Kasna antika.	
A. UGLEŠIĆ, 2004, 10, 16, sl. 19; 2006a, 303; 2009a, 142-143, Slika 16; 144; Z. SERVENTI, 2014, NS 916, GR 417.	

#### 11. 2. 1. 4. Teritorij Blandone (*Blandona*)

45.	Biograd – nepoznato nalazište
Nepoznata.	

Stela.
Okolnosti nalaza spomenika nisu poznate. Spomenik je poznat iz prijepisa Š. Ljubavca. Spomenik je najvjerojatnije bio sačuvan cjelovit, s manjim površinskim oštećenjima. Tekst natpisa glasi: <i>Marica C. [f. Se]/cunda sibi et / [f]i[l]io Mevanio / Vi[t]al[ion]i.</i> Danas je spomenik zagubljen.
Rani principat.
CIL III, 2855; B. NEDVED, 1990, 214; 1992, 164, kat. br. 149; A. KURILIĆ, 1999, kat. br. 1306; Z. SERVENTI, 2014, NS 261.

46.	Biograd – vrt Ive Boškovića
Nepoznata.	
Nepoznat.	
Spomenik je pronađen u vrtu Ive Boškovića u Biogradu. Nalazio se u nekadašnjoj zbirci K. Perkovića. <sup>3145</sup> Ulomak spomenika izrađenog od vapnenca, oštećenog sa svih strana. Tekst natpisa glasi: <i>[---]?IOR[---] / [---]VFIDI[---] / [---]STAE[---] / [---]?O[---]</i> Spomenik je pohranjen u Zavičajnom muzeju Biograd.	
Visina 13 cm, dužina 14 cm.	
Razdoblje Carstva.	
Neobjavljen.	

47.	Biograd – vrt obitelji Borelli
1880. godina.	
Nepoznat.	
Spomenik je pronađen u vrtu obitelji Borelli. Spomenik izrađen od bijelog vapnenca. Sačuvan u cijelosti. Prema A. Kurilić riječ je o jednom spomeniku, koji odgovara ulomku opisanom pod kat. br. 48. Tekst natpisa glasi: <i>[-----] / [-f]abr(um) et centon[ariorum] / [--] vivus sibi p[os(uit)].</i> Spomenik je pohranjen u Kninskom muzeju.	
Sačuvana visina 26 cm, duljina 32 cm.	
Principat.	
CIL III, 9942; F. BULIĆ, 1889, 100; B. NEDVED, 1992, 169, kat. br. 201; A. KURILIĆ, 1999, kat. br. 2389; Z. SERVENTI, 2014, NS 696.	

48.	Biograd – vrt obitelji Borelli
1880. godina.	
Nepoznat.	
Okolnosti nalaza spomenika nisu poznate. Spomenik je bio pohranjen u kući Simeona Zabrova,	

<sup>3145</sup> Inventarna knjiga Zavičajnog muzeja Biograd.

odakle je prenesen u vrt obitelji Jeličić. Nalazio se u nekadašnjoj zbirci K. Perkovića. Spomenik je sačuvan u tri ulomka. Tekst natpisa glasi:		
<u>Lijevi ulomak:</u>	<u>Srednji ulomak:</u>	<u>Desni ulomak:</u>
[--]CENON[--]	[--]BRE[--]	[--]TDI[--]
[-]T SIBI P[--]		
[----] cen(t?)on[ariorum?] / [--e]t sibi p[os(uit)] // [----] Bre[uc--???] // t(estamento???) {d} (p)(oni???) i(ussit?).		
CIL III, 15039; V. ŠKARPA, 1898, 232; B. NEDVED, 1992, 169, kat. br. 203; A. KURILIĆ, 1999, kat. br. 2574.		

49.	Biograd – vrt obitelji Borelli
1872. ili 1880. godina.	
Nepoznat.	
Spomenik je pronađen u vrtu obitelji Borelli. Nadgrobni titulus izrađen od bijelog vapnenca. Sačuvan u cijelosti. Spomenik je najvjerojatnije sekundarno upotrebljen prilikom gradnje groba iz mlađeg razdoblja. Tekst natpisa glasi: <i>Egn(atia) Quinta / Valentin(a)e fil(iae) / pientissim(a)e et / posterisque suis. / 5 In fr(onte) p(edes) XXX, in a(gro) p(edes) XX.</i>	
Sačuvana visina 36 cm, duljina 57 cm; visina natpisnog polja 25 cm, duljina 47 cm.	
Kasni principat.	
CIL III, 9944; G. URLIĆ – IVANOVIĆ, 1880, 90-91; F. BULIĆ, 1880, 97; B. NEDVED, 1992, 164, kat. br. 150; A. KURILIĆ, 1999, kat. br. 1302; Z. SERVENTI, 2014, NS 256.	

50.	Biograd – vrt Jeličića
Nepoznata.	
Nepoznat.	
Okolnosti nalaza spomenika nisu poznate izuzev podatka da je pronađen u vrtu Jeličića kod malih vrata u Biogradu. Ulomak spomenika izrađen od vapnenca. Tekst natpisa glasi: <i>[---]ania T. f (iliae) / [pien]tiss[im(a)e] / [---]t(?)ost[---] / [---]ciae[---]</i> <sup>3146</sup>	
Sačuvana dužina 31 cm, širina 18 cm.	
Razdoblje Carstva.	
Neobjavljen.	

51.	Biograd – nepoznato nalazište
Nepoznata.	
Titulus (?).	
Podrobniji podatci o uvjetima nalaza spomenika nisu poznati izuzev podatka da je pronađen u Biogradu.	

<sup>3146</sup> Inventarna knjiga Zavičajnog muzeja Biograd, inv. br. 156.

Nadgrobní titulús izrađen od bijelog vapnenca. Sačuvan je sam završetak teksta natpisa. Tekst natpisa glasi: [---? / in fr(onte) p(edes)] XXI, in agr(o) p(edes) XXXV [---].
Sačuvana visina 26 cm, duljina 32 cm.
Principat.
CIL III, 9953; F. BULIĆ, 1888, 55, br. 183; B. NEDVED, 1990, 215; 1992, 169, kat. br. 202; A. KURILIĆ, 1999, kat. br. 2395; Z. SERVENTI, 2014, NS 697.

52.	Biograd – nepoznato nalazište
1906. godine/1925. godine.	
Sarkofag.	
<p>Podrobniji podatci o okolnostima nalaza nisu poznati. Spomenik je 1906. godine bio uzidan u dvorište kuće Tome Vulelije, pok. Mate u Biogradu. Godine 1925. premješten je pred zgradu tadašnje Općine Biograd na Moru.</p> <p>Ulomak sanduka sarkofaga izrađen od poroznog vapnenca od kojeg je sačuvana jedna strana iz dva ulomka. Lijevi rub je oštećen. Tekst natpisa loše izrade, unutar tabule ansate dimenzija 37×90 centimetra. Unutar ansa posvetna slova D M. Slova natpisa oštećena, teško čitljiva. Tekst natpisa glasi:</p> <p><i>D(is) M(anibus) / M. Rubrius Onesimus sibi et Mari / ae Arabinae uxori et suis vivos f(ecit) / excipitur hui(c) sepulchro iu[s]jitus am / 5 biti ex ceteris portibus quoque / versus per pedes centenos / hoc sepulch(rum) hered(es) non seq(u)et(ur).</i></p>	
Sačuvana visina 55 cm, duljina 147 cm (izvorno 168 cm), debljina 26 cm. <sup>3147</sup>	
2. stoljeće (kasni principat).	
M. ABRAMIĆ, 1925, 70-72; B. NEDVED, 1992, 164, kat. br. 153; A. KURILIĆ, 1999, kat. br. 1304; Z. SERVENTI, 2014, NS 258.	

53.	Biograd – nepoznato nalazište <sup>3148</sup>
Nepoznata.	
Sarkofag.	
<p>Uvjeti nalaza spomenika nisu poznati.</p> <p>Ulomak lijeve bočne strane sanduka atičkog sarkofaga, izrađenog od mramora. Sačuvan je prikaz dva zagrljena, pijana erota u dionizijskoj povorci. Lijevi erot je prikazan nag, prekriženih nogu. Preko leđa mu je prebačena hlamida koja omotava desnu ruku i noge. Na glavi i oko vrata ima vijenac dok u desnoj ruci drži baklju okrenutu prema dolje. Lijevom rukom, u kojoj drži manji predmet (?), grli erota do sebe. Desni erot je prikazan u raskoraku, nag, s pogledom u desno. Desnom rukom odguruje erota do sebe, dok u lijevoj drži duži predmet (tirsos?). Nedostaju stopala erota. Iznad glava erota nalazi se vijenac s reljefnim ukrasom akantusovih listova. Iznad vijenca se pruža letva s ukrasom akantusovih listova.</p> <p>Spomenik je pohranjen u Arheološkom muzeju Zadar pod inv. br. 55.</p>	

<sup>3147</sup> Podatci o sačuvanim dimenzijama spomenika u literaturi su različiti. Prema M. Abramiću sačuvana visina spomenika iznosi 52 cm, duljina 153 cm i debljina 36 centimetara. Više u: M. ABRAMIĆ, 1925, 71.

<sup>3148</sup> Spomenik najvjerojatnije potječe s područja grada Biograda. Više u: N. CAMBI, 1993, 45, bilj. 108; 2005a, 134.

Sačuvana visina 57 cm, dužina 63 cm, debljina 75 cm.
Prva trećina 3. stoljeća.
M. ABRAMIĆ – G. BERSA – G. SMIRICH – E. REISCH, 1913, 70, br. 157; N. CAMBI, 1988, 45, 58, 147, kat. br. 62, Tab. XXIX; 1993, 45, bilj. 108; 2005a, 131, 134, Sl. 196; Z. SERVENTI, 2014, NS 6.

54.	Biograd – nepoznato nalazište
1906. godine.	
Titulus.	
<p>Podrobniji podatci o okolnostima nalaza spomenika nisu poznati izuzev podatka da je pronađen u okolici Biograda na Moru. Spomenik je početkom 20. stoljeća otkupio Arheološki muzej u Zadru. Nadgrobni titulus izrađen od bijelog vapnenca ili mramora, u obliku tanje ploče s uokvirenim natpisnim poljem. Oštećen, nedostaje gornji dio natpisa, ploča je napukla po sredini. Slova natpisa neujednačene visine. Tekst natpisa glasi:</p> <p><i>[D(is) M(anibus)?] / Se[e?---] / Cervolae / Decius Herm[a?] / bene merenti / co(n)iugi.</i></p> <p>Spomenik je pohranjen u Arheološkom muzeju Zadar.</p>	
Sačuvana visina 26 cm, duljina 32 cm.	
Kasni principat.	
M. SUIĆ, 1952c, 210, br. 18; B. NEDVED, 1990, 218; 1992, 164, kat. br. 151; A. KURILIĆ, 1999, kat. br. 1303; Z. SERVENTI, 2014, NS 257.	

55.	Tinj – oranice Mumovac
Nepoznata.	
Nepoznat.	
<p>Spomenik je u pronađen na imanju grofova Borelli na položaju oranice Mumovac zapadno od glavne ceste.</p> <p>Ulomak natpisa sačuvanog fragmentarno. Tekst natpisa glasi:</p> <p><i>H(ic) s(itus / sita) e(st) (?).</i></p> <p>Spomenik je zagubljen.</p>	
Visina slova 10 cm.	
Principat.	
CIL III, 13997; L. JELIĆ, 1899, 109, bilj. 6; B. ILAKOVAC, 1971, 83; A. KURILIĆ, 1999, kat. br. 2484; Z. SERVENTI, 2014, NS 388.	

56.	Tinj – nepoznat položaj
Nepoznata.	
Tabula (?).	
Okolnosti nalaza spomenika nisu poznate.	
<p>Ulomak spomenika izrađenog od vapnenca, sačuvan fragmentarno. Tekst natpisa glasi:</p> <p><i>[---? / -- temp?]lum [---]<sup>3149</sup> ili [--? tumu]lum[-]<sup>3150</sup></i></p>	

<sup>3149</sup> A. KURILIĆ, 1999, kat. br. 2486.

<sup>3150</sup> CIL III, 1399; Više u: A. KURILIĆ, 1999, kat. br. 2486.

Kršćanski (?).
CIL III, 13999; L. JELIĆ, 1899, 109, bilj. 6; B. ILAKOVAC, 1971, 83; A. KURILIĆ, 1999, kat. br. 2486; Z. SERVENTI, 2014, NS 390.

57.	Polača – Bičina
1898. godina.	
Nepoznat.	
Spomenik je pronađen tijekom arheoloških istraživanja na položaju Bičina u Polači. Ulomak natpisa s djelomično sačuvanim natpisom. Tekst natpisa glasi: <i>[in] / fr(onte) p(edes) XX in a[gro p(edes)]</i>	
Podatci o natpisu poznati su iz ostavštine L. Maruna koja se čuva u Muzeju hrvatskih arheoloških spomenika u Splitu.	
Razdoblje Carstva.	
N. URODA, 2010, 242, bilj. 2.	

58.	Polača – Bičina
1913. godina.	
Stela (?).	
Okolnosti nalaza spomenika nisu poznate izuzev podatka da je pronađen na položaju Bičina u Polači. Ulomak natpisa izrađenog od bijelog vapnenca, oštećen sa svih strana. Slova natpisa pravilna, ujednačene visine. Tekst natpisa glasi: <i>[-- Ti? ----] / [---] Quin[t---] / [-] Baebio [O(e)pli? f(ilio)] / [---] Baebius [----] / 5 [--vi]vus fec[it] / [sibi] et suis.</i>	
Spomenik je pohranjen u Arheološkom muzeju Zadar pod inv. br. 154.	
Sačuvana visina 26,5 cm, duljina 28 cm, debljina 12 cm; visina slova 4 cm.	
1. stoljeće (rani principat).	
CIL III, 14001=14322.7; G. BERSA, 1900, 159, br. 8; B. ILAKOVAC, 1971, 82, br. 1; A. KURILIĆ, 1999, kat. br. 2487; Z. SERVENTI, 2014, NS 731.	

59.	Polača – Bičina
1913. godina.	
Edikula ili cipus (?).	
Okolnosti nalaza spomenika nisu poznate izuzev podatka da je pronađen na položaju Bičina u Polači. Sačuvan je akroterij izrađen od vapnenca u obliku borove šišarke na kvadratnom postolju. Spomenik je pohranjen u Arheološkom muzeju Zadar.	
Dimenzije plinte: 24,3×24,6×5,5 cm; visina akroterija: 45 cm.	
Principat.	
B. ILAKOVAC, 1971, 97, br. 16; sl. 27; Z. SERVENTI, 2014, NS 913.	

60.	Polača – Bičina
Nepoznata.	
Nepoznat.	
Okolnosti nalaza spomenika nisu poznate izuzev podatka da je pronađen na položaju Bičina u Polači.	
Ulomak spomenika s djelomično sačuvanim natpisom u dva reda. Tekst natpisa glasi: [---] LELIXVR [---] / [---] SVSEST [---].	
Spomenik je zagubljen.	
B. ILAKOVAC, 1971, 83, br. 3.	

61.	Polača – Bičina
Nepoznata.	
Nepoznat.	
Okolnosti nalaza spomenika nisu poznate izuzev podatka da je pronađen na položaju Bičina u Polači.	
Ulomak spomenika s djelomično sačuvanim natpisom. Tekst natpisa glasi: [---] CULAE [---]	
B. ILAKOVAC, 1971, 83, br. 5.	

62.	Polača?/Nin?
1895. godina.	
Titulus ili tabula.	
Okolnosti nalaza spomenika nisu poznate. Nalazio se u posjedu obitelji Borelli. Kao mjesto nalaza navode se Polača (CIL III, 13998) i/ili Nin (CIL III, 14322.17). <sup>3151</sup>	
Ulomak natpisa izrađenog od mramora. Slova natpisa izvedena nemarno, neujednačene visine. Tekst natpisa glasi: [----]ri bene me[renti] / [q. vi]x(it) annis XX[--- / --- p(osuit?)]. <sup>3152</sup>	
Spomenik je pohranjen u Arheološkom muzeju Zadar pod inv. br. 289.	
Sačuvana visina 7 cm, duljina 25 cm, debljina 1,8 cm.	
Rani principat (?).	
CIL III, 13998=14322.17; B. ILAKOVAC, 1971, 83, br. 4; A. KURILIĆ, 1999, kat. br. 2485; Z. SERVENTI, 2014, NS 389.	

<sup>3151</sup> Više u: CIL III, 13998, 14322.17; A. KURILIĆ, 1999, kat. br. 2485.

<sup>3152</sup> Ulomak je u CIL-u objavljen pod dva različita natpisa s različitim tekstom i mjestom nalaza, no najvjerojatnije je riječ o jednom natpisu. Više u: B. ILAKOVAC, 1971, 83, br. 4; A. KURILIĆ, 1999, kat. br. 2485.



63.	Vrana – Maškovića han
Nepoznata.	
Nepoznat.	
Spomenik je bio uzidan u zid dvorane svratišta. Ulomak donjeg dijela natpisa. Tekst natpisa glasi: <i>[----Vi]/ctorin(a)e / co(n)iu&lt;c&gt;{g}i caris/sim(a)e, Aurel(ius) / 5 Ursulus ma/ritus t(estamento ? ili titulum?) f(aciundum) c(uravit).</i> <sup>3153</sup>	
Sačuvana visina 55 cm, širina 46 cm.	
Kasni principat.	
CIL III, 9951; F. BULIĆ, 1879a, 113, br. 19; G. URLIĆ – IVANOVIĆ, 1881a, 108, 150; B. ILAKOVAC, 1971, 79, br. 1; Sl. 18; B. NEDVED, 1990, 226; A. KURILIĆ, 1999, kat. br. 1307; Z. SERVENTI, 2014, NS 370.	

64.	Vrana – Maškovića han
Nepoznata.	
Nepoznat.	
Okolnosti nalaza spomenika nisu poznate. Spomenik je bio uzidan u Maškovića han u Vrani. Ulomak natpisa oštećenog sa svih strana. Tekst natpisa glasi: <i>[-----] / [-] Rufina [-] / Martill [-] / [-----]</i> <sup>3154</sup>	
Kasni principat.	
CIL III, 9949; F. BULIĆ, 1885, 97, br. 235; B. ILAKOVAC, 1971, 80, br. 2; B. NEDVED, 1990, 227; A. KURILIĆ, 1999, kat. br. 2393; Z. SERVENTI, 2014, NS 381.	

65.	Vrana – Maškovića han
Nepoznata.	
Nepoznat.	
Spomenik je uzidan u zid dvorane svratišta u Vrani. Ulomak natpisa oštećenog sa svih strana. Tekst natpisa glasi: <i>[----? /-] / H(oc) m(onumentum) h(erem) [n(on) s(equetur)].</i>	
Sačuvana visina 32 cm, širina 26 cm.	
Principat.	
CIL III, 9954; F. BULIĆ, 1879a, 113-114, br. 20; B. ILAKOVAC, 1971, 80, br. 3; Sl. 18; B. NEDVED, 1990, 226; A. KURILIĆ, 1999, kat. br. 2396; Z. SERVENTI, 2014, NS 383.	

<sup>3153</sup> U literaturi se donosi različita restitucija teksta natpisa. Više u: B. ILAKOVAC, 1971, 79; B. NEDVED, 1990, 227.

<sup>3154</sup> U literaturi se donosi različita restitucija teksta natpisa. Više u: B. ILAKOVAC, 1971, 79; B. NEDVED, 1990, 227.

66.	Vrana – Maškovića han
Nepoznata.	
Nepoznat.	
Spomenik je bio uzidan u zid dvorane svratišta. Ulomak donjeg dijela natpisa. Tekst natpisa glasi: <i>[---Vi]/ctorin(a)e / co(n)iu&lt;c&gt;{g}i caris/sim(a)e, Aurel(ius) / 5 Ursulus ma/ritus t(estamento ? ili titulum?) f(aciundum) c(uravit).</i> <sup>3155</sup>	
Sačuvana visina 55 cm, širina 46 cm.	
Kasni principat.	
CIL III, 9951; F. BULIĆ, 1879a, 113, br. 19; G. URLIĆ – IVANOVIĆ, 1881a, 108, 150; B. ILAKOVAC, 1971, 79, br. 1; Sl. 18; B. NEDVED, 1990, 226; A. KURILIĆ, 1999, kat. br. 1307; Z. SERVENTI, 2014, NS 370.	

67.	Vrana – Maškovića han
Nepoznata.	
Nepoznat.	
Okolnosti nalaza spomenika nisu poznate. Do 1970-tih godina bio je pohranjen unutar Hana u Vrani. Ulomak spomenika izrađenog iz sivog vapnenca, sačuvan iz dva ulomka. Slova natpisa oblikovana klasičnom kapitelom, neujednačene visine. Tekst natpisa glasi: <i>[---]o Ci[---] / [---]niae C[---] / [---] Vib[ius ili Vibulius</i> Spomenik je pohranjen u Arheološkom muzeju Zadar pod inv. br. 3395.	
Sačuvana visina 25 cm, dužina 33,5 cm, debljina 11 cm.	
B. ILAKOVAC, 1971, 82, br. 2; 130, Sl. 21.	

68.	Vrana – Maškovića han
Nepoznata.	
Nepoznat.	
Okolnosti nalaza spomenika nisu poznate. Do 1970-tih godina bio je pohranjen unutar Hana u Vrani. Ulomak spomenika izrađenog od vapnenca. Slova natpisa ujednačene visine od 4,5 centimetra. Tekst natpisa glasi: <i>[---] VINIV [---]</i> Spomenik je pohranjen u Arheološkom muzeju Zadar pod inv. br. 3396.	
Sačuvana visina 20 cm, dužina 20 cm, debljina 13 cm.	
B. ILAKOVAC, 1971, 82, br. 3; 130, Sl. 21.	

<sup>3155</sup> U literaturi se donosi različita restitucija teksta natpisa. Više u: B. ILAKOVAC, 1971, 79; B. NEDVED, 1990, 227.

69.	Vrana – sv. Katarina
2004.-2005. godina.	
Nepoznat.	
Spomenik je pronađen prilikom arheoloških istraživanja crkve sv. Katarine u Vrani. Sekundarno je upotrebljen kao građevinski materijal za gradnju groba 1 smještenog neposredno uz sjeveroistočni zid crkve. Ulomak gornjeg desnog dijela natpisa. Natpis se nalazi unutar natpisnog polja. Tekst natpisa glasi: <i>[----] de functe / [----] ael Rufin / [----] in[---].</i>	
J. VUČIĆ, 2006c, 320.	

70.	Vrana (?)/Biograd na Moru (?)/Zadar (?)
Nepoznata.	
Nepoznat.	
Okolnosti nalaza spomenika nisu poznate. Kao mjesto nalaza u literaturi se navodi Vrana, Biograd na Moru i/ili Zadar. Nadgrobni spomenik koji je najvjerojatnije bio sačuvan u cijelosti. Ispod natpisnog polja uklesana je ascija. Tekst natpisa glasi: <i>D(is) M(anibus) / Valeriae Vic(torinae) coniug(i) / incomparabili / 5 b(ene) m(erenti) Vibilius / Doryphorus / maritu(s).</i>	
Kasni principat.	
B. ILAKOVAC, 1971, 80; B. NEDVED, 1990, 227; A. KURILIĆ, 1999, kat. br. 1305.	

71.	Budak – crkva sv. Katarine
1895. godina.	
Portretna stela.	
Spomenik je pronađen u blizini crkve sv. Katarine u Budaku, prilikom vađenja kamena. Ulomak portretne stele sa sačuvanim natpisnim poljem. Iznad natpisa nalazi se poprsje dječaka, pokojnika. Tekst natpisa glasi: <i>Q. Publicius / et Fl(avia) Primula / Augistioni de/licato suo. Dis / Manibus.</i> Nije poznato gdje je spomenik pohranjen.	
Sačuvana visina 80 cm, širina 45 cm.	
Rani principat.	
CIL III, 14321.32; P. K. BAČIĆ, 1895, 262; K. PATSCH, 1899, 511, br. 21; A. KURILIĆ, 1999, kat. br. 1326; D. MARŠIĆ, 2002, 205, kat. br. 17; Z. SERVENTI, 2014, NS 537.	

### 11. 2. 1. 5. Teritorij Nadina (*Nedinum*)

72.	Škabrnja – sv. Luka
1970-tih godina.	

Portretna stela arhitektonskog ili pseudoarhitektonskog tipa.
Spomenik je bio ugrađen u prag grobišne crkve sv. Luke u Škabrnji. Portretna stela izrađena od domaćeg vapnenca. Sačuvan je donji lijevi dio bez zuba za usađivanje u bazu. Ispod natpisnog polja nalazi se neukrašena površina po kojoj su vidljivi tragovi zubače. Iznad natpisnog polja nalazi se ravna, neukrašena greda s natpisom. Iznad grede se nalazi niša s reljefnim prikazom pokojnice odjevene u tuniku i palu, od koje se sačuvao samo donji lijevi kut. Niša je uokvirena uzdignutom, neukrašenom ravnom trakom koja obrubljuje i natpisno polje. Natpis se javlja unutar dva polja. Prvo polje natpisa javlja se unutar ravne grede koja odvaja nišu od natpisnog polja dok se drugi dio nalazi unutar natpisnog polja uokvirenog dvostrukom profilacijom. Tekst natpisa unutar grede izveden je nepravilnije u odnosu na tekst unutar natpisnog polja. Slova teksta unutar natpisnog polja neujednačene su visine. Tekst natpisa glasi: <i>Voltisa Tresina [---] / Camuniae f(iliae) sua[e fecit?] / Titamoc[a ---- f(ilia)] Volt[isa et?] / C(aius) Titius [--- f(ilius)] 5 / Volses [sibi et?] suis fe[cerunt?]</i>
Spomenik je pohranjen u Arheološkom muzeju Zadar pod inv. br. 411.
Sačuvana visina tijela 130 cm, duljina 36,5-40 cm, debljina 17 cm; visina natpisnog polja 41 cm, duljina 21 cm.
Druga polovina 1. stoljeća (rani principat).
A. KURILIĆ, 1993, 68-78, sl. 1, T. 1; 1999, kat. br. 1994; D. MARŠIĆ, 2002, 199-200, kat. br. 13; Z. SERVENTI, 2014, NS 560.

73.	Biljane Donje – Trljuge, pol. Pržine
1960-e.	
Stela.	
Spomenik je pronađen na privatnom poljoprivrednom zemljištu u vlasništvu P. Lakića na kojem su evidentirani uništeni grobovi iz različitih povijesnih razdoblja. Upotrebljen je kao dio grobne arhitekture starohrvatskog groba. Nadgrobna stela izrađena od žućkastosivog pješčenjaka, sačuvana iz četiri ulomka koji se spajaju. Nedostaje dio lijeve strane zabata. Iznad natpisnog polja nalazi se trokutasti zabat sa slabo vidljivim ukrasom u sredini (biljni ornament ?). Umjesto akroterija s lijeve i desne strane zabata nalaze se dvije plitke trokutaste niše unutar kojih se nalaze posvetna slova D i M dok se ispod natpisnog polja nalazi prikaz ascije u plitkom reljefu. Natpisno polje omeđeno je plitkom profilacijom. Tekst natpisa glasi: <i>D(is) M(anibus) / Caese{i}(l)liae Victo / riae coniugi / incomparabili / 5 quae vixit mecum / ann(is) XXIII / Caesellii Chrysa[n] / thianus maritus / et Chrys{o}(g)onus / 10 filius b(ene) m(erenti).</i>	
Spomenik je nalazi u privatnom vlasništvu P. Lakića u Biljanima Donjim.	
Visina 145 cm, duljina 60 cm, debljina 12 cm; visina natpisnog polja 72 cm, duljina 55 cm.	
Kasni principat.	
J. BELOŠEVIĆ, 1976, 104, T. IV-V; S. GLUŠČEVIĆ – I. FADIĆ, 1985, 323, bilj. 14; I. FADIĆ, 1989a, 239-241, Sl. 6; B. NEDVED, 1992, 163, kat. br. 147; A. KURILIĆ, 1999, kat. br. 1308; Z. SERVENTI, 2014, NS 446.	

74.	Biljane Donje – Trljuge, pol. Pržine
Nepoznata.	
Stela.	

<p>Okolnosti nalaza spomenika nisu poznate. Kao mjesto nalaza u literaturi se navodi Zaostrov u blizini Zadra, odnosno otok Sestrunj.</p> <p>Nadgrobna stela, najvjerojatnije plitkog zabata. Natpisno polje uokvireno. Ispod natpisnog polja nalazi se ascija. Tekst natpisa glasi:</p> <p><i>D(is) M(anibus) / C. Caesellius / Chryso[g]onus / filius, L. Caesellio / 5 Chrysa[a]ntiano / patri / b(ene) m(erenti) p(osuit).</i></p> <p>Spomenik je pohranjen u Arheološkom muzeju Zadar.</p>
Kasni principat.
CIL III, 3175; B. NEDVED, 1992, 163, kat. br. 148; I. FADIĆ, 1989a, 241-242; A. KURILIĆ, 1999, kat. br. 1498; Z. SERVENTI, 2014, NS 478.

75.	Biljane Donje – Veljane, zaselak Pupovac
1894. godina.	
Stela.	
<p>Okolnosti nalaza spomenika nisu poznate.</p> <p>Nadgrobna stela izrađena od vapnenca, nedostaje donji desni kut. Iznad natpisnog polja nalazi se zabat s prikazom ascije po sredini i kliještima sa strana. Unutar akroterija nalaze se posvetna slova D M. Natpis se nalazi unutar natpisa uokvirenog jednostavnom plitkom profilacijom. Slova natpisa izvedena pravilno, ujednačene visine. Tekst natpisa glasi:</p> <p><i>D(is) M(anibus). / Paren(s) infe / l(icissimus) filio Seve(ro) / cariss(imo) qui / 5 vixit annos / VIII menses X / dies XVIII bene / meren(ti) po / suit.</i></p> <p>Spomenik je pohranjen u Arheološkom muzeju Zadar pod inv. br. 195.</p>	
Visina spomenika 87,5 cm, duljina 40,5 cm, debljina 6 cm; visina natpisnog polja 60,5 cm, duljina 41,5 cm; visina slova 5 cm.	
Kasni principat.	
CIL III, 14004; M. GLAVINIĆ, 1894, 81; B. NEDVED, 1992, 163, kat. br. 145; A. KURILIĆ, 1999, kat. br. 1809; Z. SERVENTI, 2014, NS 481.	

76.	Biljane Donje – Veljane
Nepoznata.	
Stela.	
<p>Okolnosti nalaza spomenika nisu poznate.</p> <p>Nadgrobna stela, najvjerojatnije sačuvana u cijelosti. Tekst natpisa glasi:</p> <p><i>D(is) M(anibus) / Valeriae / guae vixit annos VIII me(n)ses VIII / posuit Valerius / filiae suae b(ene) m(erenti).</i></p>	
Kasni principat.	
B. NEDVED, 1992, 163, kat. br. 146; A. KURILIĆ, 1999, kat. br. 2115; Z. SERVENTI, 2014, NS 605.	

77.	Biljane Donje – Begovača
Nepoznata.	
Nepoznat.	

<p>Okolnosti nalaza spomenika nisu poznate. U literaturi se spominju različiti podatci o mjestu nalaza spomenika, Islam Grčki ili Kašić.</p> <p>Nadgrobni spomenik nepoznata izgleda, prema Z. Serventi najvjerojatnije većih dimenzija. Tekst natpisa glasi:</p> <p><i>Octavia / T(iti) f(ilia) Tertul/[l]a v(iva) s(ibi) et / suis feci[t] / 5 in f(ronte) p(edes) XX in a(gro) p(edes) XXX.</i></p>
Rani principat.
CIL III, 2898; B. NEDVED, 1992, 164, kat. br. 157; A. KURILIĆ, 1999, kat. br. 1077; Z. SERVENTI, 2014, NS 133.

78.	Biljane Donje – Begovača
Nepoznata.	
Nepoznat.	
<p>Okolnosti nalaza spomenika nisu poznate. U literaturi se spominju različiti podatci o mjestu nalaza spomenika, Islam Grčki ili Kašić.<sup>3156</sup></p> <p>Nadgrobni spomenik nepoznata izgleda. Desna strana spomenika odlomljena po cijeloj visini. Tekst natpisa glasi:</p> <p><i>D(is) M(anibus) / Rutilio [A]/moeno / conservo / 5 Partenope[?] / b(ene) m(erenti) p(osuit).</i></p>	
Kasni principat.	
CIL III, 2899; B. NEDVED, 1992, 165, kat. br. 158; A. KURILIĆ, 1999, kat. br. 1079; Z. SERVENTI, 2014, NS 135.	

79.	Biljane Donje – Begovača
Nepoznata.	
Titulus.	
<p>Okolnosti nalaza spomenika nisu poznate. U literaturi se spominju različiti podatci o mjestu nalaza spomenika, Islam Grčki<sup>3157</sup> ili Kašić-Begovača.<sup>3158</sup></p> <p>Nadgrobni titulus (<i>tabula</i>) izrađen od mramora u obliku jednostavne nadgrobne ploče s natpisnim poljem. Nedostaje gornji dio spomenika iznad natpisnog polja i donja polovica spomenika. Slova natpisa neujednačene visine. Tekst natpisa glasi:</p> <p><i>D(is) M(anibus) / Rutilius / Narc(is)sus / Rutilio Narci / 5 sso {r}(p)atri bene / mere(n)ti pos{i}u(i)t, / p(lus) m(inus) q(u)i {b}(v)ix / {x}it an(nos) LXV.</i></p> <p>Spomenik je pohranjen u Arheološkom muzeju Zadar pod inv. br. 274.</p> <p>Sačuvana visina 74,5 cm, duljina 32 cm, debljina 2,3 cm.</p>	
Kasni principat.	
CIL III, 14322.13; G. BERSA, 1900, 160, br. 10; B. NEDVED, 1992, 165, kat. br. 159; A. KURILIĆ, 1999, kat. br. 1297; Z. SERVENTI, 2014, NS 242.	

<sup>3156</sup> CIL III, 2899; B. NEDVED, 1992, 165, kat. br. 158; A. KURILIĆ, 1999, kat. br. 1079.

<sup>3157</sup> CIL III, 14322.13; G. BERSA, 1900, 160, br. 10.

<sup>3158</sup> B. NEDVED, 1992, 165, kat. br. 159; A. KURILIĆ, 1999, kat. br. 1297.

80.	Biljane Donje – Begovača
Nepoznata.	
Stela.	
<p>Okolnosti nalaza spomenika nisu poznate. U literaturi se spominju različiti podatci o mjestu nalaza spomenika, Islam Grčki ili Kašić – Begovača.<sup>3159</sup></p> <p>Nadgrobna stela izrađena od vapnenca. Spomenik je oštećen, nedostaje donji dio natpisnog polja. Natpisno polje je uokvireno dvostrukom profilacijom. Iznad natpisnog polja nalazi se plitko izveden zabat. U središtu zabata je prikaz reljefne rozete, a sa strana palmete. Iznad zabata nalaze se stilizirani akroteriji sa posvetnim stiglama D M. Tekst natpisa glasi:</p> <p><i>D(is) M(anibus) / R(utiliae) Victori(a)e / annorum / XXVII, m(ensium) V c / 5 [oniugi] carissi / [mae---] suis R / [---]us mari / [tus cum] qua (v)ixi / [annos ----].</i></p> <p>Spomenik je pohranjen u Arheološkom muzeju Zadar pod inv. br. 218.</p>	
Sačuvana visina spomenika 63 cm, duljina 53 cm, debljina 6 m; sačuvana visina natpisnog polja 40 cm, duljina 34 cm.	
Kasni principat.	
CIL III, 14322.14; B. NEDVED, 1992, 165, kat. br. 160; A. KURILIĆ, 1999, kat. br. 1327; Z. SERVENTI, 2014, NS 243.	

81.	Biljane Donje – Begovača
Nepoznata.	
Stela.	
<p>Okolnosti nalaza spomenika nisu poznate. U literaturi se spominju različiti podatci o mjestu nalaza spomenika, Islam Grčki ili Kašić – Begovača.<sup>3160</sup></p> <p>Nadgrobna stela izrađena od vapnenca, sačuvana cjelovito. Natpisno polje uokvireno je dvostrukom profilacijom. Donji dio natpisnog polja bez teksta. Iznad natpisnog polja nalazi se plitko izveden trokutasti zabat. U središtu zabata nalazi se prikaz reljefne rozete, dok su sa strana palmete. U kutovima, iznad zabata, nalazi se biljni ukras. Tekst natpisa glasi:</p> <p><i>D(is) M(anibus) / R(utuli-) F(----). R(utuli-) T(----). R(utilia?) F(---?) inf(e)l / (i)c(issi)m(is) f(iliis) be(ne) m(erentibus) q(ui) vi(xerunt) / R(utilli-) F(---) an(nis) XXIII, R(utuli-) T(---) an(nis) / XXXI. Mater in(f)e(licissima) / p(osuit) f(iliis) s(uis) titulu{a}m.</i></p> <p>Spomenik je pohranjen u Arheološkom muzeju Zadar pod inv. br. 148.</p>	
Kasni principat.	
CIL III, 14322.15; B. NEDVED, 1992, 165, kat. br. 161; A. KURILIĆ, 1999, kat. br. 2120; Z. SERVENTI, 2014, NS 244.	

82.	Biljane Donje – Begovača
1962. godina.	
Stela.	
Spomenik je pronađen prilikom obrade poljoprivrednog zemljišta. U literaturi se spominju različiti	

<sup>3159</sup> B. NEDVED, 1992, 165, kat. br. 160; A. KURILIĆ, 1999, kat. br. 1327.

<sup>3160</sup> B. NEDVED, 1992, 165, kat. br. 161; A. KURILIĆ, 1999, kat. br. 2120.

<p>podatci o mjestu nalaza spomenika, Islam Grčki ili Kašić – Begovača.<sup>3161</sup></p> <p>Nadgrobna stela sačuvana cjelovito. Iznad natpisnog polja nalazi se greda bogato ukrašena biljnim ornamentom. Tekst natpisa glasi:</p> <p><i>D(is) M(anibus) / Rutilio / Invento / Rutil(ia) Inv/enta patri / optimo</i> (B. NEDVED, 1992, 165, br. 162.)</p> <p>Spomenik je pohranjen u Arheološkom muzeju Zadar.</p>
Kasni principat.
B. NEDVED, 1992, 165, kat. br. 162; A. KURILIĆ, 1999, kat. br. 2121; Z. SERVENTI, 2014, NS 245.

83.	Biljane Donje – Begovača
1962. godina.	
Stela.	
<p>Spomenik je pronađen prilikom obrade poljoprivrednog zemljišta. U literaturi se spominju različiti podatci o mjestu nalaza spomenika, Islam Grčki ili Kašić – Begovača.<sup>3162</sup></p> <p>Nadgrobna stela sačuvana cjelovito. Iznad uokvirenog natpisnog polja nalazi se plitko izveden zabat. Tekst natpisa glasi:</p> <p><i>D(is) M(anibus) s(acrum) / Rutilio / Trofimo / marito / bene me/renti ann(is) vix(it) L Iulia / Euodia C(ai) f(ilia) con q(uo) vix(it) ann(is) XVIII</i> (B. NEDVED, 1992, 165, kat. br. 163.)</p> <p>Spomenik je pohranjen u Arheološkom muzeju Zadar.</p>	
Kasni principat.	
B. NEDVED, 1992, 165, kat. br. 163; A. KURILIĆ, 1999, kat. br. 2122; Z. SERVENTI, 2014, NS 246.	

84.	Biljane Donje – Begovača
1962. godina.	
Stela.	
<p>Spomenik je pronađen prilikom obrade poljoprivrednog zemljišta. U literaturi se spominju različiti podatci o mjestu nalaza spomenika, Islam Grčki ili Kašić – Begovača.<sup>3163</sup></p> <p>Nadgrobna stela, sačuvana iz šest ulomaka. Nedostaje središnji dio natpisnog polja i desni rub akroterija. Iznad uokvirenog natpisnog polja nalazi se plitko izveden zabat s prikazom posude (?) u sredini. Sa strana se nalaze akroteriji s prikazom ascije. Slova natpisa izvedena su nepravilno. Tekst natpisa glasi:</p> <p><i>D(is) M(anibus) / Rutilio Suc/cesso mari/to [J]ulia / Gemellina / coniux / b(ene) m(erenti) / p(o)s(uit)</i> (B. NEDVED, 1992, 165, kat. br. 164.)</p> <p>Spomenik je pohranjen u Arheološkom muzeju Zadar pod inv. br. 247.</p>	
Visina 61 cm, duljina 31 cm, debljina 3,5 cm.	
Kasni principat.	
B. NEDVED, 1992, 165, kat. br. 164; A. KURILIĆ, 1999, kat. br. 2123; Z. SERVENTI, 2014, NS 247.	

<sup>3161</sup> B. NEDVED, 1992, 165, kat. br. 162; A. KURILIĆ, 1999, kat. br. 2121.

<sup>3162</sup> B. NEDVED, 1992, 165, kat. br. 163; A. KURILIĆ, 1999, kat. br. 2122.

<sup>3163</sup> B. NEDVED, 1992, 165, kat. br. 164; A. KURILIĆ, 1999, kat. br. 2123.



85.	Biljane Donje – Begovača
1962. godina.	
Stela.	
Spomenik je pronađen prilikom obrade poljoprivrednog zemljišta. U literaturi se spominju različiti podatci o mjestu nalaza spomenika, Islam Grčki ili Kašić – Begovača. <sup>3164</sup> Nadgrobna stela, oštećena. Iznad uokvirenog natpisnog polja nalazi se plitko izveden zabat. Tekst natpisa glasi: <i>D(is) M(anibus) / d(is) m(anibus) / Felicle / q(uae) vixs(it) m(enses) XI / d(ies) VI T(---?) filiae et / Fortunato / co[-]actto t[----] / [----] vixs(it) an(nis) / [--- Fo]rtuna[----] / t[----] innocent(issimae)</i> Spomenik je pohranjen u Arheološkom muzeju Zadar.	
Kasni principat.	
B. NEDVED, 1992, 165, kat. br. 165; A. KURILIĆ, 1999, kat. br. 2124; Z. SERVENTI, 2014, NS 248.	

86.	Biljane Donje – Begovača
1962. godina.	
Nepoznat.	
Spomenik je pronađen prilikom sustavnih arheoloških istraživanja na lokalitetu. Sekundarno je upotrebljen kao obložnica groba 205. Ulomak nadgrobnog spomenika izrađenog od vapnenca s djelomično sačuvanim natpisom. Tekst natpisa glasi: <i>[-----] / [ ----] [fi]lius [-----]</i> Spomenik je pohranjen u Muzeju hrvatskih arheoloških spomenika u Splitu pod inv. br. 2507. Sačuvana dužina 28,5 cm, visina 24,5 cm; debljina 9 cm. Razdoblje Carstva. V. DELONGA, 1992, 92, br. 5; 87, T. II, 1.	

87.	Biljane Donje – Begovača
1959-1962. godina.	
Nepoznat.	
Okolnosti nalaza spomenika nisu poznate izuzev podatka da je pronađen prilikom arheoloških istraživanja lokaliteta. Ulomak nadgrobnog spomenika izrađenog od vapnenca s djelomično sačuvanim natpisom. Tekst natpisa glasi: <i>[-----] / [ ----] filia pientis / sim(a) b(ene) m(erenti) (posuit)</i> Spomenik je pohranjen u Muzeju hrvatskih arheoloških spomenika u Splitu pod inv. br. 2500. Dužina 27 cm, visina 18 cm; debljina 5,5-6 cm. 2. stoljeće. V. DELONGA, 1992, 87, br. 6; 92, T. II, 3.	

<sup>3164</sup> B. NEDVED, 1992, 165, kat. br. 165; A. KURILIĆ, 1999, kat. br. 2124.

88.	Biljane Donje – Begovača
1988. godina ili ranije.	
Nepoznat.	
Spomenik je pronađen prilikom oranja poljoprivrednog zemljišta. Spomenik je 1988. otkupljen od strane Mile Drče.	
Ulomak nadgrobnog spomenika izrađenog od vapnenca. Slova natpisa klesana pravilnom kapitalom. Tekst natpisa glasi: <i>D(is) M(anibus) / L. Rutilio Agaclyto / Rutilia Homonya / filia</i>	
Spomenik je pohranjen u Muzeju hrvatskih arheoloških spomenika u Splitu pod inv. br. 7132.	
Dužina 83 cm, visina 29 cm; debljina 4,5 cm.	
2. stoljeće.	
V. DELONGA, 1992, 87, br. 7; 92, T. II, 4; T. ŠEPAROVIĆ – N. URODA, 2009, kat. br. 301.	

89.	Biljane Donje – Begovača
1962. godina.	
Nepoznat.	
Spomenik je pronađen prilikom arheoloških istraživanja lokaliteta, sjeverozapadno od ostataka sakralnog objekta.	
Ulomak spomenika izrađenog od lapora. Tekst natpisa glasi: [-----] D[----]	
Spomenik je pohranjen u Muzeju hrvatskih arheoloških spomenika u Splitu pod inv. br. 2502.	
Dužina 11 cm, visina 13,5 cm; debljina 6,5 cm.	
Razdoblje Carstva.	
V. DELONGA, 1992, 92, br. 9; 87, T. II, 2.	

90.	Biljane Donje – Begovača
1959. godina.	
Stela ili sarkofag.	
Spomenik je pronađen prilikom arheoloških istraživanja lokaliteta, ispred ostataka sakralnog objekta.	
Ulomak zabata stele ili sarkofaga izrađenog od lapora, ukrašen stiliziranim biljnim ornamentom oblika duguljaste palmete.	
Spomenik je pohranjen u Muzeju hrvatskih arheoloških spomenika u Splitu pod inv. br. 2499.	
Dužina 19,5 cm, visina 22 cm; debljina 7 cm.	
Razdoblje Carstva.	
V. DELONGA, 1992, 87, br. 1; 91, T. I, 1.	

91.	Biljane Donje – Begovača
1962. godina.	
Sarkofag.	
Spomenik je pronađen prilikom sustavnih arheoloških istraživanja na lokalitetu, na dijelu nekropole smještene sjeveroistočno od ostataka crkve na njivi Gliše Drače. Sekundarno je iskorišten za	

sahranjivanje pokojnika iz srednjovjekovnog razdoblja i označen kao grob 165. Sarkofag s poklopcem, izrađen od sitnozrnatog vapnenca, sačuvan u cijelosti. Vanjske strane sarkofaga grubo su obrađene, s vidljivim tragovima sitnije zubače, bez tragova natpisa ili ukrasa. Rubovi stranica pri vrhu su fino obrađeni i užlijebljeni za potrebe postavljanja poklopca. Vanjska strana poklopca sarkofaga blago je ovalnog oblika, bez dodatne obrade dok su rubovi blago zasječeni i užlijebljeni radi lakšeg zatvaranja. Sarkofag je pronađen zatvoren s poklopcem oblijepljenim malterom, no najvjerojatnije je ponovno iskorišten za sahranjivanje pokojnika. Po sredini su se nalazile kosti pokojnika skupljene na hrpu i tri ulomka željeznih noževa. Spomenik je pohranjen u Muzeju hrvatskih arheoloških spomenika u Splitu.
Dužina 200 cm, širina 72 cm, visina 48 cm; debljina stijenki 8 cm.
Kasna antika (?).
D. JELOVINA – D. VRSALOVIĆ, 1981, 61, 68, 7a, Slika 27. i 28; 79-80.

92.	Biljane Gornje
1921. godina (? ili ranije).	
Portretna stela.	
Okolnosti nalaza spomenika nisu poznate izuzev podatka da je pronađen u Biljanima Gornjim pored obiteljske kuće. Nadgrobni spomenik izrađen od domaćeg vapnenca s manjim oštećenjem u donjem desnom kutu. U gornjem se dijelu nalazi edikula s reljefnim prikazom poprsja dječaka i djevojčice, otučenih glava. Prikaz dječaka obučenog u tuniku preko koje je prebačen ogrtač smješten je lijevo. Djevojka je obučena u tuniku preko koje je prebačena pala koja pokriva ramena i gornji dio grudiju. Natpis unutar natpisnog polja uokvirenog dvostrukom profilacijom. Slova natpisa kvalitetno izvedena. Tekst natpisa glasi: <i>D(is) M(anibus) / Heraclio fil(io) dul(cissimo) / qui vixit ann(is) VI / m(ensibus) VIII d(iebus) XXII et He / 5 racliae quae vi(xit) / ann(is) XXV infeli / cissimis set si / bi pientissimis / ut mater filiu / 10 m non amplius / quam unam noc / tem desereret ut merito filius / patri et uxor ma / 15 rito assiduas la / crimas relinque / rent / Velox fil(io) dul(cissimo) / et coi(ugi) incomparabilibus.</i>	
Visina 100 cm, duljina 50 cm, debljina 13 cm.	
Druga polovina 2. stoljeća (kasni principat).	
G. BERSA, 1923, 414-415, br. 2; Fig. 1; A. KURILIĆ, 1999, kat. br. 1747; D. MARŠIĆ, 2002, 197-198, kat. br. 197; Z. SERVENTI, 2014, NS 479.	

93.	Biljane Gornje
1921. godina (? ili ranije).	
Titulus.	
Okolnosti nalaza spomenika nisu poznate izuzev podatka da je pronađen u Biljanima Gornjim pored obiteljske kuće u blizini spomenika pod kat. br. 90. Spomenik izrađen od bijelog vapnenca, sačuvan u cijelosti. Natpis je ispisan na ploči bez profilacije. Tekst natpisa glasi: <i>D(is) M(anibus) / Quartillae / matri pien / tissimisae / 5 quae vixit ann(is) p(lus) m(inus) LXXXV / filii b(ene) m(erenti) p(osuere).</i>	
Visina 45 cm, duljina 44,5 cm, debljina 4,5 cm.	
Kasni principat.	
G. BERSA, 1923, 414, br. 1; A. KURILIĆ, 1999, kat. br. 1746; Z. SERVENTI, 2014, NS 480.	

94.	Smilčić – nepoznato nalazište
Nepoznata.	
Sarkofag.	
Okolnosti nalaza spomenika nisu poznate. Ulomak poklopca atičkog sarkofaga izrađenog od mramora sa sačuvanim torzom mladog ratnika. Sačuvan je do iznad koljena. Preko desnog ramena nalazi se remen o koji je obješen mač koji pada preko lijevog boka. Preko lijevog ramena nosi hlמידu koja pada sa strana i preko leđa do ispod koljena. Iza desnog ramena nalazi se glava labuda. Kvalitetno izrađen reljef. Spomenik je pohranjen u Arheološkom muzeju Zadar pod inv. br. 485.	
Sačuvana visina 44 cm, dužina 22 cm, debljina 15 cm.	
3. stoljeće.	
M. ABRAMIĆ – G. BERSA – G. SMIRICH – E. REISCH, 1913, 70, br. 155; N. CAMBI, 1988, 49, 70, 111, sl. 6; 112, kat. br. 12; Z. SERVENTI, 2014, NS 2.	

95.	Smilčić – nepoznato nalazište
Nepoznata.	
Nepoznat.	
Okolnosti nalaza spomenika nisu poznate. Ulomak natpisa nadgrobnog spomenika. Tekst natpisa glasi: <i>D(is) m(anibus) / [---?] piissimo [f(ilio)?] / [g(ui)? v(icit)?? a(nnis)? --- m(enses) ---] dies[-----] / [praenomen et nomen gentile patri?] Severus [et /nomen gent. et cognomen matri?/] / 5 parentes posuerunt.</i>	
Kasni principat.	
CIL III, 2879; A. KURILIĆ, 1999, kat. br. 1312; Z. SERVENTI, 2014, NS 471.	

96.	Smilčić – nepoznato nalazište
1891. godina.	
Tabula ili stela (?).	
Okolnosti nalaza spomenika nisu poznate izuzev podatka da je pronađen u nadinskom polju u blizini Smilčića. Ulomak donjeg lijevog kuta natpisa izrađenog od mramora. Tekst natpisa glasi: <i>[---- an] / nis octo [infe] / licissim(o) / Quintio, f[rater Aga] / 5 themer(us) [pos(uit)?].</i>	
Kasni principat/kasna antika.	
CIL III, 13261; A. VUKIČEVIĆ, 1891, 99, br. 62; A. KURILIĆ, 1999, kat. br. 2464; Z. SERVENTI, 2014, NS 729.	

97.	Kašić – zemljište pok. Alekse Opačića
Nepoznata.	
Stela.	
Spomenik je pronađen na privatnom zemljištu Alekse Opačića. Podatci o mjestu nalaza su oprečni,	

<p>J. Medini kao mjesto nalaza navodi Kašić i Biljane. Nadgrobna stela sačuvana u cijelosti. Iznad uokvirenog natpisnog polja nalazi se plitko izveden zabat. Tekst natpisa glasi: <i>Myrciano / def(uncto) q(ui) v(ixit) p(lus) / m(inus) ann(os) XIII / Anicetus / magister / b(ene) m(erenti)</i> (B. NEDVED, 1992, 165, kat. br. 167.) Nakon pronalaska spomenik je bio pohranjen u Zavičajnom muzeju Benkovac.<sup>3165</sup> Danas je pohranjen u Arheološkom muzeju Zadar.<sup>3166</sup></p>
Kasni principat.
J. MEDINI, 1985, 310-320; B. NEDVED, 1992, 165, kat. br. 167; A. KURILIĆ, 1999, kat. br. 2125; Z. SERVENTI, 2014, NS 249.

98.	Donji Kašić – nepoznato nalazište
Prije 1949. godine.	
Stela.	
Okolnosti nalaza spomenika nisu poznate. U literaturi se kao mjesto nalaza navodi Kašić i/ili Nadin. <sup>3167</sup> Ulomak spomenika izrađenog od domaćeg sivog vapnenca. Sačuvan je gornji desni ulomak spomenika. Iznad natpisnog polja nalazi se zabat s akroterijima. Unutar zabata uklesana je grančica. Natpis unutar uokvirenog natpisnog polja. Tekst natpisa glasi: <i>M(arco) Fulvio / M(arci) f(ilio) Cl(audia tribu) Ru / fino aedi[li] / [----?]</i>	
Sačuvana visina 48 cm, duljina 21 cm, debljina 12 cm.	
Rani principat.	
CIL III, 2867; M. SUIĆ, 1952a, 241-242, br. 18; A. KURILIĆ, 1999, kat. br. 1888; Z. SERVENTI, 2014, NS 483.	

99.	Kašić – Manastirine/Mastirine
Nepoznata.	
Titulus.	
Okolnosti nalaza spomenika nisu poznate izuzev podatka da je pronađen tijekom arheoloških istraživanja na lokalitetu. Ulomak spomenika izrađenog od lapora s djelomično sačuvanim natpisnim poljem. Tekst natpisa glasi: <i>D(is) [M](anibus) / [...]ma[...] / [...]vili[...] / [...]rci(a ili m)</i> Spomenik je pohranjen u Muzeju hrvatskih arheoloških spomenika u Splitu.	
Sačuvana visina 23 cm, širina 11,5 cm, debljina 7 cm.	
V. DELONGA, 1990, 49, kat. br. 1; T. I, 1.	

<sup>3165</sup> J. MEDINI, 1985, 310.

<sup>3166</sup> Z. SERVENTI, 2014, NS 249.

<sup>3167</sup> M. SUIĆ, 1952a, 241-242, br. 18; A. KURILIĆ, 1999, kat. br. 1888.

100.	Kašić – Manastirine/Mastirine
Nepoznata.	
Nepoznat, ? nadgrobni spomenik.	
Okolnosti nalaza spomenika nisu poznate izuzev podatka da je pronađen tijekom arheoloških istraživanja na lokalitetu. Ulomak natpisa izrađenog od vapnenca loše kvalitete izrade. Tekst natpisa glasi: [...] <i>er</i> [...]/[...] <i>ot</i> [...]	
Spomenik je pohranjen u Muzeju hrvatskih arheoloških spomenika u Splitu.	
Sačuvana visina 21 cm, širina 15,5 cm, debljina 13 cm.	
V. DELONGA, 1990, 49, kat. br. 2; T. I, 2.	

101.	Kašić – Manastirine/Mastirine
Nepoznata/1955.-1957. ili 1959. godina.	
Nadgrobna ara.	
Okolnosti nalaza spomenika nisu poznate izuzev podatka da je pronađen tijekom arheoloških istraživanja na lokalitetu. Ulomak donjeg lijevog kuta spomenika izrađenog od vapnenca. Natpisno polje se nalazilo unutar profiliranog natpisnog polja uokvirenog rubnom trakom Sačuvan je početak zadnjeg reda natpisa. Tekst natpisa glasi: [...]/ <i>Max</i> [...]	
Spomenik je pohranjen u Muzeju hrvatskih arheoloških spomenika u Splitu.	
Sačuvana visina 14 cm, širina 32 cm, debljina 14,7 cm.	
V. DELONGA, 1990, 49, kat. br. 3; T. I, 3.	

102.	Kašić – Manastirine/Mastirine
Nepoznata.	
Titulus ili sarkofag (?)	
Okolnosti nalaza spomenika nisu poznate izuzev podatka da je pronađen tijekom arheološki istraživanja na lokalitetu. Ulomak arhitektonske dekoracije ili ukrasa zabata nadgrobnog titulusa ili sarkofaga izrađenog od vapnenca lošije kvalitete. Sačuvan je ulomak reljefnog vegetabilnog ukrasa četverolatične rozete. Spomenik je pohranjen u Muzeju hrvatskih arheoloških spomenika u Splitu.	
Sačuvane dimenzije: visina 18,5 cm, širina 14,5 cm, debljina 8 cm.	
V. DELONGA, 1990, 50, kat. br. 8; T. II, 3.	

103.	Kašić – Manastirine/Mastirine
Nepoznata.	
Cipus (aserijatska skupina ?).	
Okolnosti nalaza spomenika nisu poznate izuzev podatka da je pronađen tijekom arheoloških	

istraživanja na lokalitetu. Ulomak spomenika oštećenog sa svih strana. Nedostaje gornji dio spomenika. Po sredini prednje strane spomenika unutar dvostruke profilacije sačuvan je dio teksta natpisa. Tekst natpisa glasi: [...]/ <i>Nsiys Tu(????) / itis(i)m(u)s / va(....)</i> Spomenik je zagubljen, sačuvan je u crtežu unutar dnevnika istraživanja. Ostali podaci nedostaju.
Nepoznate.
Druga polovica 1./početak 2. stoljeća.
V. DELONGA, 1990, 50, 60-61, kat. br. 11; T. I, 6.

104.	Kašić – mjesno groblje kraj crkve sv. Ilije
1861. godina.	
Visoka stela u obliku edikule.	
Spomenik je do Domovinskog rata služio kao poklopnica groba na mjesnom groblju uz crkvu sv. Ilije. Okolnosti, kao niti pozicija nalaza spomenika prije postavljanja na grob nisu poznati. Portretna stela izrađena od domaćeg vapnenca, sačuvana u cijelosti. Na spomeniku su prikazane niše s portretima pokojnika u formi edikule u dva reda. Iznad prikaza pokojnika nalazi se zabat obrubljen ravnim trakama i „S“ profilacijom. U sredini zabata nalazi se plastično izvedena rozeta. Unutar gornje niše, flankirane oblim polustupovima s visokim razgranatim korintskim kapitelima, prikazana je komemoratorica i njezin sin dok je unutar donje prikazana starija žena, njena majka. Pokojnici su prikazani frontalno, u visokom reljefu. Komemoratorica je odjevena u tuniku preko koje je prebačena <i>palla</i> , dok je sin odjeven u tuniku preko koje je prebačena toga. Prikaz starije žene sličan je prikazu komemoratorice. Ispod prikaza pokojnika nalazi se natpisno polje uokvireno dvostrukom profilacijom. Ispod natpisnog polja nalazi se neukrašeno polje. Na dnu spomenika se nalazi oštećeni zub za učvršćivanje spomenika u bazu. Tekst natpisa glasi: <i>Tullia Oepli filia Voltisa / sibi et C. Iulio Ceuni filio / Acirrio filio et Oppiae / Q. filiae Opiavae matri, / 5 v(iva) fecit. In f(ronte) p(edes) (quinque et tertia pars), in agr(o) / p(edes) (decem et quinquae sextae).</i>	
Rani principat.	
CIL III, 2900; D. RENDIĆ – MIOČEVIĆ, 1960, 122-125, Sl. 4; S. GLUŠČEVIĆ – I. FADIĆ, 1985, 323, bilj. 15; B. NEDVED, 1992, 165, kat. br. 166; N. CAMBI, 1993, 39-41, Tab, VI; A. KURILIĆ, 1999, kat. br. 1078; D. MARŠIĆ, 2002, 200-201, kat. br. 14; Z. SERVENTI, 2014, NS 134.	

105.	Korlat – nepoznat položaj
1970-e godine.	
Sarkofag.	
Okolnosti nalaza spomenika nisu poznate izuzev podatka da je pronađen tijekom rekognosciranja terena, uz cestu Benkovac – Korlat. Prilikom rekognosciranja područja naselja Korlat pronađen je sarkofag iz rimskog razdoblja. Ostali podatci o spomeniku nisu poznati.	
Kasna antika (?).	
Š. BATOVIĆ, 1980, 605; A. PAVLOVIĆ – E. PAVLOVIĆ, 1993, 5.	

106.	Rašević – crkva sv. Jurja
1997. godina.	
Stela.	
Spomenik je pronađen prilikom konzervatorskih radova na obnovi crkve sv. Jurja u Raševiću. Pronađena su dva ulomka spomenika od kojih je gornji bio uzidan u sjeverni zid crkve dok je donji bio uzidan u pročelje.	
Ulomak nadgrobne stele jednostavnog tipa, izrađene od domaćeg vapnenca. Natpis unutar uklesanog natpisnog polja, sa znatnim oštećenjima prilikom priklesavanja za sekundarnu uporabu. Slova natpisa klesana kvalitetnom kapitalom. Na stražnjoj strani spomenika naknadno je uklesan križ u obliku dviju brazdi. Tekst natpisa glasi:	
<i>Gaio Aru[nt]/io Felicis[si]/mo Sempro[n]/ia Maximill[a] /5 marito de[f(uncto)] / ann(orum) LXX ben[e] / merenti po[s(uit)].</i>	
Sačuvana visina spomenika 45 cm, duljina 35,5-36,5 cm, debljina 12-14 cm; visina natpisnog polja 39 cm, duljina 32 cm, visina slova 3,8-4 cm.	
Sredina 2. stoljeća – kraj 2. stoljeća.	
A. KURILIĆ, 1999, kat. br. 2829; 2006, 138, kat. br. 11; 2013, 39. i dalje; Z. SERVENTI, 2014, NS 735.	

### 11. 2. 1. 6. Teritorij Aserije (*Asseria*)

107.	Lisičić – nepoznat položaj
Nepoznata.	
Nepoznat.	
Spomenik je pronađen u bunaru u Lisičiću.	
Ulomak spomenika oštećen sa svih strana. Tekst natpisa glasi:	
<i>[-----? / -----]ia [---] / [-?][-----]inae / [-----]ius / [-----]dus / 5 [-----].</i>	
CIL III, 13255; A. KURILIĆ, 1999, kat. br. 2460; Z. SERVENTI, 2014, NS 386.	

108.	Buković – obiteljska kuća Jakova Vrcelja <sup>3168</sup>
Nepoznata.	
Nepoznat.	
Spomenik je krajem 19. stoljeća bio uzidan u obiteljsku kuću Jakova Vrcelja.	
Spomenik je najvjerojatnije bio sačuvan cjelovit, s manjim oštećenjima. Tekst natpisa glasi:	
<i>D(is) M(anibus) / [V]alidae Maxim(a)e, Verati / us Maximus coniugi pi / [en]tissim(a)e (et) T. Valius Max / 5 [im]us frater sorori car / [issi]m(a)e, qu(a)e vixit an(nis) XX, / b(ene) m(erenti) [----].</i>	
Sačuvana visina 124 cm, širina 66 cm.	
Kasni principat.	
CIL III, 9943=13254; F. BULIĆ, 1879, 24; A. KURILIĆ, 1999, kat. br. 1000; Z. SERVENTI, 2014, NS 67.	

<sup>3168</sup> I. Fadić donosi podatak da je spomenik pronađen u Perušiću. Više u: I. FADIĆ, 2001, 172-172.



109.	Buković – obiteljska kuća Andrije Vrčelja
Nepoznata.	
Nepoznat.	
Spomenik je uzidan u terasu obiteljske kuće Andrije Vrčelja u Bukoviću. Spomenik je sačuvan gotovo u cijelosti, nedostaje desni rub. Tekst natpisa glasi: <i>D(is) M(anibus) / Hel(viae) SF(??)[---] / ti quae v[ixit] / an(nos) p(lus) m(inus) XXX[--?] / 5 Felix marit[us pi] / entissimu[s pos(uit)?].</i>	
Sačuvana visina 124 cm, širina 66 cm.	
Druga polovica 2. stoljeća/početak 3. stoljeća (kasni principat).	
CIL III, 9945; F. BULIĆ, 1879, 24; I. FADIĆ, 1995, 13, 18. i dalje; 27, kat. br. 8; A. KURILIĆ, 1999, kat. br. 2390; Z. SERVENTI, 2014, NS 378.	

110.	Buković – nepoznato nalazište
Nepoznata.	
Stela.	
Okolnosti nalaza spomenika nisu poznate izuzev podatka da je pronađena u Bukoviću. Spomenik je 1914. godine prenesen u Arheološki muzej Zadar. Stela manjih dimenzija izrađena od domaćeg vapnenca, s oštećenim donjim desnim rubom. Natpis i zabatno polje uklesani su unutar četvrtastog kamenog. Slova natpisa neujednačene visine. Tekst natpisa glasi: <i>D(is) M(anibus) / (H)elvio Felici / (H)elvi(u)s Felix / in memor / iam patri f / ecit patri, b(ene) m(erenti)</i> Spomenik je pohranjen u Arheološkom muzeju Zadar novi inv. br. 119.	
Visina 37 cm, duljina 32 cm, debljina 10 cm.	
Druga polovica 2. stoljeća/početak 3. stoljeća.	
M. SUIĆ, 1952c, 210, br. 17; I. FADIĆ, 1995, 12, 18. i dalje; 26-27, kat. br. 7; A. KURILIĆ, 1999, kat. br. 1019.	

111.	Buković <sup>3169</sup> – položaj Gususza
Nepoznata.	
Nepoznata.	
Spomenik je pronađen na položaju Gususza, u polju u mjestu Buković, kod Vrčelja. Spomenik je do Domovinskog rata bio uzidan u ogradni zid stepeništa obiteljske kuće Veselinovića, nekadašnje stare Rnjakove kuće u Bukoviću. Iz fotografija spomenika vidljivo je da je bio uzidan u temelje obiteljske kuće, uz stepenište iste. Unutar dvostruke profilacije nalazi se natpisno polje. Podatci o spomeniku nisu sačuvani. Najvjerojatnije je pronađen cjelovit. Tekst natpisa glasi: <i>D(is) M(anibus) / Laetilliae / Aprillae / Laetilia / 5 Fructa / matri {e}(f)ecit.</i> Nakon Domovinskog rata spomenik je zagubljen.	
Kasni principat.	

<sup>3169</sup> Spomenik se u domaćoj stručnoj literaturi povezuje s obližnjim naseljem Perušićem. Više u: A. KURILIĆ, 1999, kat. br. 996; I. FADIĆ, 2001, 171-173; Z. SERVENTI, 2014, NS 63.

CIL III, 2852; A. KURILIĆ, 1999, kat. br. 996; I. FADIĆ, 2001, 167. i dalje; M. SAVIĆ, 2012, 187-188; Z. SERVENTI, 2014, NS 63.  
Fototeka Zavičajnog muzeja Benkovac.

112.	Buković – u blizini bunara Veleševo
1980. godina.	
Liburnski cipus.	
Spomenik je pronađen unutar suhozida koji se pruža uz dvorišni zid stare škole u Bukoviću, smještene oko 200 m sjeverno od bunara Veleševo. Ulomak gornjeg dijela liburnskog cipusa izrađenog od vapnenca. Sačuvan je gornji dio natpisnog polja i kalota sa skvamama. Natpis nije sačuvan.	
Principat.	
M. SAVIĆ, 2012, 187; Z. SERVENTI, 2014, NS 885.	

113.	Buković – Veleševo
1879. godina.	
Sarkofag.	
Spomenik je do Domovinskog rata u funkciji pojila za stoku stajao uz bunar Veleševo. Poklopac sarkofaga izrađen od prokoneškog mramora, nedovršen, oblikovan u dvostrukoj formi. Na prednjoj strani se nalazi prikaz bračnog para koji leži na ležaljci (kline) dok je sa stražnje strane oblikovan u formi dvoslivnog krova s akroterijima sa strane. S prednje strane se nalazi prikaz žene odjevene u visoko potpasanu tuniku. Glava joj je oslonjena na lijevi lakat dok se desna ruka, u kojoj drži girlandu, pruža uz tijelo. Iza žene nalazi se prikaz muškarca, oslonjenog na lijevu ruku. Vidljiva su oštećenja glava bračnog para. Spomenik je pohranjen u Zavičajnom muzeju Benkovac pod inv. br. ZMB A-2602.	
Duljina 207 cm, širina 97 cm, visina 60 cm.	
3. stoljeće (kasni principat).	
N. CAMBI, 1993, 47-49, T. VII, 2; 2010, 97, kat. br. 1; T. I, 1-3; Z. SERVENTI, 2014, NS 849. Dokumentacija Zavičajnog muzeja Benkovac.	

114.	Buković – crkva sv. Jovana Krstitelja
Nepoznata.	
Stela.	
Spomenik je ugrađen u unutarnji zid kapelice smještene sa sjeveroistočne strane ogradnog zida crkve sv. Jovana Krstitelja u Bukoviću, uz državnu cestu DC 27. Ulomak gornjeg dijela nadgrobnog spomenika četvrtaste forme. Unutar uokvirenog natpisnog polja nalazio se natpis, danas loše sačuvan, izlizan. Iznad natpisnog polja nalazi se zabat s reljefnim prikazom glave meduze u sredini. Bočno se nalaze akroteriji s vegetabilnim ukrasom polupalmeta. Tekst natpisa glasi: <i>D(is) M(anibus) / [-----].</i>	

Rani principat.
M. SAVIĆ, 2012, 190-192, Sl. 12; Z. SERVENTI, 2014, NS 886.

115.	Benkovačko selo – položaj Bedrovac/bunar Rljić
Nepoznata.	
Sarkofag.	
Okolnosti nalaza spomenika nisu poznate. Spomenik je do Domovinskog rata u funkciji pojila za stoku stajao uz bunar Rljić. Poklopac sarkofaga izrađen od lokalnog vapnenca u obliku dvoslivnog krova s bočnim akroterijima. Nije dovršen do kraja.	
Dužina 230 cm, širina 112 cm, visina 42 cm.	
3. stoljeće.	
N. CAMBI, 1993, 50, T. IX; Z. SERVENTI, 2014, NS 884.	

116.	Kula Atlagić – crkva sv. Petra
1997. godina.	
Cipus.	
Spomenik je, u sekundarnoj uporabi, iskorišten kao građevni materijal prilikom gradnje crkve sv. Petra. Pronađen je prilikom zaštitnih arheoloških istraživanja koja su prethodila obnovi crkve nakon Domovinskog rata. Ulomak nadgrobnog spomenika izrađenog od vapnenca. Nedostaje veći dio desnog i donjeg dijela spomenika. Stražnja strana spomenika uokvirena je s tri plastične trake. Unutar natpisnog polja nalazi se djelomično sačuvan natpis. Tekst natpisa glasi: <i>P[...]<i>Mi</i>[...]<i>/ Ver</i>[...]<i>/ Aed</i>[...]<i>/ ann</i>[...]<i>/ DXV</i>[...]<i>/ Ct</i>[...]</i>	
Spomenik je pohranjen u Muzeju hrvatskih arheoloških spomenika u Splitu pod inv. br. 2772.	
Sačuvana visina 49 cm, širina 27 cm, debljina 21 cm.	
Razdoblje Carstva.	
M. PETRINEC, 2000, 223. s pripadajućom fotografijom; N. URODA, 2007, 215, kat. br. 2; 232, Sl. 10.	

117.	Perušić – Crkva Uznešenja Blažene Djevice Marije
Nepoznata.	
Liburnski cipus aserijatske skupine.	
Spomenik je do Domovinskog rata služio kao krstionica u crkvi Uznešenja Blažene Djevice Marije u Perušiću. Priklesan 1741. godine. Spomenik izrađen od vapnenca, cilindričnog tijela. Iznad tijela nalazi se kalota ukrašena skvamama iznad koje je šišarka. Prilikom priklesavanja spomenika oštećena je baza, gornja i donja profilacija te dio natpisnog polja od kojeg su u izvornom obliku sačuvana samo dva retka. Natpisno polje nalazi se unutar dvostruke profilacije. Slova natpisa neujednačene visine. Tekst natpisa glasi: <i>{I} (L?)<i>(ucio?) Papirio / C(ai) {r}(F?)<i>(ilio?)</i></i>[-----?].</i>	
Spomenik se nalazi u ostacima porušene crkve Uznešenja Blažene Djevice Marije u Perušiću.	
Visina 130 cm, promjer 70 cm; visina natpisnog polja 37,5 cm, duljina 29,5 cm.	
Rani principat.	
CIL III, 2853; I. FADIĆ, 1991, 212, 236-237, 243, 265, kat. br. 29; 292, T. VIII, 3; A. KURILIĆ, 1999, kat. br. 2251; Z. SERVENTI, 2014, NS 376.	

118.	Perušić – zid staje mjesnog župnika
Nepoznata.	
Nepoznata.	
Spomenik je bio uzidan u zid staje mjesnog župnika u Perušiću. Ulomak donjeg dijela spomenika s dijelom sačuvanog natpisnog polja. Spomenik je izrađen od domaćeg vapnenca. Tekst natpisa glasi: <i>[---- / --- mens(ium)] / XII, die(bus) [---], / parentes / infelices / po[s(uerunt)].</i>	
Sačuvana visina 26 cm, širina 21 cm.	
Kasni principat.	
CIL III, 9952; F. BULIĆ, 1879a, 178, br. 34; A. KURILIĆ, 1999, kat. br. 2394; Z. SERVENTI, 2014, NS 382.	

119.	Perušić – Gornje polje
Nepoznata.	
Sarkofag.	
Spomenik je pronađen na položaju Gornje polje, odakle je premješten u dvorište obitelji Šarov u Benkovcu. Podatci o uvjetima nalaza spomeniku nisu poznati izuzev podatka da je pronađen u ulomcima.	
Kasna antika (?).	
D. ALACHEVICH, 1879, 12, b.	

120.	Kožlovac – položaj Podvornice Milovac
1947. godina.	
Liburnski cipus aserijatske skupine.	
Spomenik je pronađen na poljoprivrednom zemljištu u vlasništvu Dušana Bašića pok. Laze, na položaju Podvornice, prilikom obrade zemljišta. Ulomak cipusa izrađenog od bijelog vapnenca. Sačuvan je prednji gornji dio neukrašenog konusa i dio valjkastog tijela s natpisnim poljem. Tijelo je jednostavnom profilacijom odvojeno od konusa. Natpisno polje nije sačuvano u cijelosti. Uokvireno je dvostrukom profilacijom. Slova natpisa izvedena su plitko, neujednačene visine. Tekst natpisa glasi: <i>Tito Ma / maestro / Prisca fr / atri p(osuit).</i> Spomenik je pohranjen u Zavičajnom muzeju Benkovac.	
Sačuvana visina spomenika 85 cm, dulj. 50 cm; sačuvana visina natpisnog polja 27,8, dulj. 30 cm.	
Rani principat.	
M. SUIĆ, 1952a, 234-235, br. 3; I. FADIĆ, 1991, 212, 235, 243, 264-265, kat. br. 28; 292, T. VIII, 2; A. KURILIĆ, 1999, kat. br. 1009; 2010, 146, kat. br. 7; 221-222; Z. SERVENTI, 2014, NS 7.	

121.	Kožlovac – nepoznat položaj
1920. godina ili ranije.	
Stela.	

Okolnosti nalaza spomenika nisu poznate izuzev podatka da je pronađen na putu za Burnum u hrpi kamenja. Stela izrađena od vapnenca. Iznad natpisnog polja nalazi se urezani zabat s rozetom u sredini. Akroteriji su ukrašeni palmetama. Natpis se nalazi unutar natpisnog polja. Natpisno polje je uokvireno urezanim crtom. Slova natpisa su nejednake visine, plitko klesana. Tekst natpisa glasi: <i>D(is) M(anibus) / Epicatie c / oiugi Gem / inus marit / 5 us b(ene) m(erenti) po / suit.</i> Spomenik je pohranjen u Arheološkom muzeju Zadar pod inv. br. 102.
Visina spomenika 53 cm, duljina 32 cm, debljina 11 cm.
Kasni principat.
G. BERSA, 1923, 415-416, br. 3; A. KURILIĆ, 1999, kat. br. 1759; Z. SERVENTI, 2014, NS, 372.

122.	Kožlovac – nepoznat položaj
1920. godina ili ranije.	
Stela.	
Okolnosti nalaza spomenika nisu poznate izuzev podatka da je pronađen na putu za Burnum. Stela izrađena od bijelog vapnenca s oštećenim donjim dijelom. Iznad natpisnog polja nalaze se stilizirani akroteriji s rozetom unutar kružnice. Natpis se nalazi unutar natpisnog polja uokvirenog dvjema urezanim crtama. Slova natpisa neujednačene visine. Tekst natpisa glasi: <i>D(is) M(anibus) / Agate / Secundi / no filio / 5 an(norum) XV / b(ene) m(erenti) po / s(uit).</i> Spomenik je pohranjen u Arheološkom muzeju Zadar pod inv. br. 36.	
Visina spomenika 54 cm, duljina 27 cm, debljina 15 cm.	
Kasni principat.	
G. BERSA, 1923, 416, br. 4; A. KURILIĆ, 1999, kat. br. 1760; Z. SERVENTI, 2014, NS, 373.	

123.	Lepuri – položaj Dolac/Dočić
Prije 1879. godine.	
Stela.	
Spomenik je u drugoj polovici 19. stoljeća bio uzidan u kuću Bare i Josipa Pavlovića u Lepurima. Pronađen je na položaju Dolac. Ulomak spomenika četvrtastog oblika, izrađen od domaćeg vapnenca. Nedostaje gornji dio spomenika s većim dijelom zabata. Manja oštećenja vidljiva su i uz donji desni i lijevi rub spomenika. Natpis se nalazi unutar natpisnog polja uokvirenog jednostavnom profilacijom. S desne i lijeve strane natpisnog polja nalazi se reljefni vegetabilni ukras. Prva dva reda natpisnog polja su oštećena. Slova natpisa neujednačene visine. Ispod natpisnog polja nalazi se reljefni prikaz ascije. Tekst natpisa glasi: <i>D(is) M(anibus). / Valentil/la filio / pientiss / 5 mo puero, / an(norum) XVI, / d(ierum) XVII.</i>	
Sačuvana visina 41 cm, širina 26 cm.	
Sredina 2. stoljeća (kasni principat).	
CIL III, 9950=13256; F. BULIĆ, 1879a, 177-178, br. 31; A. VUKIČEVIĆ, 1891, 18-19, br. 14; S. NIMAC – V. DELONGA, 1997, 58-61, sl. 7; A. KURILIĆ, 1999, kat. br. 1020; Z. SERVENTI, 2014, NS 87.	

124.	Lepuri – položaj Dolac/Dočić
Nepoznata.	
Titulus.	
<p>Okolnosti nalaza spomenika nisu poznate izuzev podatka da je pronađen na položaju Dolac. Ulomak nadgrobnog spomenika četvrtastog oblika izrađen od vapnenca. Spomenik je otučen sa svih strana. Sačuvan je donji dio natpisa bez uokvirenog natpisnog polja. Tekst natpisa glasi:  [----]vie Memorile paren[(tibus)] / [-----]s Sestus filius iv[-----] / [-----]et (e)rniam fec[(it)-----].</p> <p>Spomenik je pohranjen u Zbirci Franjevačkog samostana na Visovcu.</p>	
Kasna antika (?).	
S. NIMAC – V. DELONGA, 1997, 61-62, Sl. 8; Z. SERVENTI, 2014, NS 522.	

125.	Lepuri – položaj Dolac/Dočić
2001. godina.	
Ara.	
<p>Spomenik je pronađen prilikom krčenja kamene gomile na poljoprivrednom zemljištu na položaju Dolac.</p> <p>Nadgrobni spomenik izrađen od vapnenca, izduženog oblika, sačuvan iz dva ulomka. Nedostaje dio baze i desni dio spomenika u cijeloj visini. Iznad baze trakastog oblika nalaze se dvije profilacije, od kojih gornja predstavlja profilaciju natpisnog polja. Između natpisnog polja i zabata nalazi se trakasta profilacija visine 4 centimetra. Unutar zabata nalazi se ukras stiliziranih akroterija s rozetom u sredini. Profilacija i zabat s akroterijima i rozetom u sredini javljaju se i na bočnim stranama spomenika. Na gornjoj strani kruništa nalazi se kružno udubljenje za izlivanje žrtve. Natpis se nalazi unutar natpisnog polja. Slova natpisa neujednačene visine. Tekst natpisa glasi:  <i>D(is) M(anibus) / Rubria R(estuta) s(ibi) / viva fecit.</i></p> <p>Spomenik je otkupljen 18. siječnja 2001. godine od Valtera Jurića. Pohranjen je u Zavičajnom muzeju Benkovac.<sup>3170</sup></p>	
Visina 70 cm, duljina 34 cm, debljina 36 cm.	
Druga polovina 2. stoljeća/početak 3. stoljeća.	
I. FADIĆ, 2004, 74, 85-92, 94-96, Sl. 17. i 18; D. MARŠIĆ, 2005a, 36-37, Sl. 9; 38, Sl. 10; 39-40; Z. SERVENTI, 2014, NS 490.	

126.	Lepuri – položaj Dolac/Dočić
Nepoznata.	
Nadgrobni spomenik (?).	
<p>Okolnosti nalaza spomenika nisu poznate izuzev podatka da potječe s položaja Dolac.</p> <p>Ulomak nad vratnika izrađenog od vapnenca s djelomično sačuvanim reljefnim prikazom boga Merkura koji je bio dio veće kompozicije. Nedostaje prikaz donjeg dijela nogu. U lijevoj ruci drži štap dok mu se u desnoj nalazi vrećica. Prikaz je izveden u visokom reljefu, rustično, bez detaljnih prikaza božanstva. Lice Merkura loše sačuvano, izlizano. Na bočnim stranicama spomenika vidljivi</p>	

<sup>3170</sup> I. FADIĆ, 2004, 74, bilj. 5; 94.

su ostatci žljebova i utora. Spomenik je pohranjen u Arheološkoj zbirci Franjevačkog samostana u Sinju pod inv. br. RS 159.
Širina 73 cm, visina 34 cm, debljina 47 cm.
Principat.
S. NIMAC – V. DELONGA, 1997, 64-66, Sl. 11; N. CAMBI, 2008, 84, 103, kat. br. 31. s pripadajućom fotografijom; Z. SERVENTI, 2014, NS 888.

127.	Lepuri – crkva sv. Martina
Nepoznata.	
Liburnski cipus aserijatske skupine.	
Spomenik je služio kao stup oltara u crkvi sv. Martina. Tijekom Drugog svjetskog rata crkva je zapaljena, a spomenik je, uz to što je stradao u požaru, razbijen i uzidan u zidove crkve prilikom njene obnove 1968. godine. Izgled spomenika poznat je iz crteža objavljenog početkom 20. stoljeća. Liburnski cipus izrađen od vapnenca. Kalota je ukrašena motivom isprepletenog pruća na način da imitira pletenu košaru postavljenu naopako. Veći dio natpisa je oštećen. Natpis se nalazi unutar natpisnog polja uokvirenog dvostrukom profilacijom ukrašenom vegetabilnim ornamentom. Tekst natpisa glasi: <i>L. Clodio / Q. F. (annorum) IIII.</i>	
Rani principat.	
K. PATSCH – L. MARUN, 1895, 101; H. LIEBL – W. WILBERG, 1908, Bb. 78, Sl. 54; M. SUIĆ, 1952, 67, Sl. 7; 71; I. FADIĆ, 1991, 212, 219, 243, 263, kat. br. 25; 291, T. VII, 2; S. NIMAC – V. DELONGA, 1997, 63-64, Sl. 10; A. KURILIĆ, 1999, kat. br. 2713; 2010, 155, kat. br. 38; 202; Z. SERVENTI, 2014, NS 422.	

128.	Lepuri – crkva sv. Martina
Nepoznata.	
Nepoznat.	
Spomenik je bio uzidan u ogradni zid grobljanske crkve sv. Martina. Tekst natpisa glasi: <i>[---] L.Q. [---] / [---] ann(orum) LX [---] / [---]lius Si[---].</i>	
CIL III, 9948=13995; F. BULIĆ, 1880, 147, br. 43.	

129.	Brgud – bunar Škaljice
1909. godina.	
Stela (?).	
Spomenik je uzidan u bunar Škaljice u sjeveroistočnom dijelu današnjeg naselja Brgud. Veći ulomak spomenika izrađenog od vapnenca s dijelom natpisa. Tekst natpisa glasi: <i>D(is) M(anibus) Au[reli--- M(anibus)] / [-----].</i>	
Sačuvana visina 100 cm, širina 60 cm, duljina 37 cm.	
Kasni principat.	
M. ABRAMIĆ – A. COLNAGO, 1909, 36, br. 8; A. KURILIĆ, 1999, kat. br. 2719; Z. SERVENTI, 2014, NS 425.	

### 11. 2. 1. 7. Teritorij Karina (*Corinium*)

130.	Karin – Franjevački samostan
Nepoznata.	
Liburnski cipus aserijatske skupine.	
Okolnosti nalaza spomenika nisu poznate. Spomenik je uzidan u portik Franjevačkog samostana u Karinu. Liburnski cipus, djelomično sačuvan. Nedostaje kalota sa šiškarkom. Iznad prstenaste stope i na gornjem dijelu tijela nalazi se dvostruka profilacija. Po sredini gornjeg dijela tijela nalazi se utor koji je služio za usađivanje kalote. Natpisno polje je uokvireno dvostrukom profilacijom koja je oštećena u donjem lijevom kutu. Tekst natpisa glasi: <i>Iulia Valen/til(l)a sibi et Iuliae / Virnoni / 5 patronae / v(iva) f(ecit)</i> Spomenik je smješten u portiku Franjevačkog samostana u Karinu.	
Sačuvana visina spomenika 51 cm, promjer 49,9 cm; visina natpisnog polja 23 cm, duljina 18 cm.	
Rani principat.	
CIL III, 2897; F. BULIĆ, 1879a, 161, br. 31; I. FADIĆ, 1991, 236, 243, 268-269, kat. br. 36; 296, T. XII, 1; A. KURILIĆ, 1999, kat. br. 1076; 2010, 154, kat. br. 32; 214; Z. SERVENTI, 2014, NS 132.	

131.	Karin – Franjevački samostan
Nepoznata.	
Liburnski cipus aserijatske skupine.	
Okolnosti nalaza spomenika nisu poznate. Spomenik je uzidan u portik Franjevačkog samostana u Karinu. U CIL-u se navodi da je prenesen iza crkve sv. Josipa u Obrovcu. (A. KURILIĆ, 1999, kat. br. 30) Liburnski cipus, djelomično sačuvan. Nedostaje šiškarka. Iznad prstenaste baze i na gornjem dijelu tijela nalazi se dvostruka profilacija. Iznad tijela spomenika nalazi se jednostruka traka koja odvaja tijelo od kalote. Na dnu kalote nalazi se prstenasta profilacija u obliku konopa. Kalota je ukrašena skvamama. Natpisno polje je uokvireno dvostrukom profilacijom. Krajem 19. stoljeća tekst natpisa je bio sačuvan u sedam redaka. Danas je čitljiv dio prvog reda. Tekst natpisa glasi: <i>M. Iulio / T. f(ilio) Procu/lo patri, L. / Iulio Pro/ 5 culo fratri, / M. Iulius / Severus.</i> Spomenik je smješten ispred Franjevačkog samostana u Karinu.	
Sačuvana visina tijela 135 cm, promjer 66 cm; visina natpisnog polja 33 cm, širina 26,4 cm.	
Rani principat.	
CIL III, 2894; I. FADIĆ, 1991, 235, 243, 269, kat. br. 3; 296, T. XII, 2; A. KURILIĆ, 1999, kat. br. 30; 2010, 152, kat. br. 29; 212-213; Z. SERVENTI, 2014, NS 37.	

132.	Karin – Franjevački samostan
Nepoznata.	
Nepoznat.	
Okolnosti nalaza spomenika nisu poznate. Ulomak spomenika nepoznatog tipa sa sačuvanim gornjim dijelom natpisa. Tekst natpisa glasi: <i>C. Iulio / Ru[f]fino / C. Iulius / [----- / -----]</i>	



Spomenik je pohranjen u Franjevačkom samostanu u Karinu.
Sačuvana visina tijela 135 cm, promjer 66 cm; visina natpisnog polja 33 cm, širina 26,4 cm.
Rani principat.
CIL III, 9977; F. BULIĆ, 1889, 178; A. COLNAGO – J. KEIL, 1905, Bb. 58; A. KURILIĆ, 1999, kat. br. 2415.

133.	Pridraga – položaj Dolac, Manastirine/Mijovilovac
1940. godina.	
Titulus na urni.	
Spomenik je pronađen unutar ostataka arhitekture iz rimskog razdoblja na položaju Dolac – Manastirine/Mijovilovac.	
Ulomak kamene urne sa sačuvanim gornjim desnim kutem. Natpis izveden unutar tabule ansate. Tekst natpisa glasi: [---]e / [----]ov / [----]co.	
Sačuvan visina 24 cm, duljina 29 cm, debljina 10,5 cm.	
Rani principat.	
S. GUNJAČA, 1963, 39, br. 3; Tab. II, 1; A. KURILIĆ, 1999, kat. br. 2660; Z. SERVENTI, 2014, NS 250.	

134.	Pridraga – Dolac – Manastirine/Mijovilovac
1940. godina.	
Titulus.	
Spomenik je pronađen unutar ostataka arhitekture iz rimskog razdoblja na položaju Dolac/Manastirine.	
Ulomak spomenika oštećenog sa svih strana s djelomično sačuvanim tekstom natpisa unutar profiliranog polja. Tekst natpisa glasi: [----]OSF[----]	
Sačuvana visina 7 cm, duljina 13,5 cm, debljina 6,3 cm.	
S. GUNJAČA, 1963, 39, br. 2; Tab. II, 3; A. KURILIĆ, 1999, kat. br. 2662; Z. SERVENTI, 2014, NS 741.	

135.	Pridraga – Dolac – Manastirine/Mijovilovac
1940. godina.	
Epistil.	
Spomenik je pronađen unutar ostataka arhitekture iz rimskog razdoblja na položaju Dolac – Manastirine/Mijovilovac.	
Ulomak epistila izrađenog od mramora, otučen sa svih strana s djelomično sačuvanim natpisom. Ispod teksta natpisa nalazi se reljefni vegetabilni ukras dok iznad teče profilirana greda. Tekst natpisa glasi: [----]mae[----]	
Sačuvan visina 16 cm, duljina 23 cm, debljina 13 cm.	
S. GUNJAČA, 1963, 39, br. 1; Tab. II, 4; A. KURILIĆ, 1999, kat. br. 2661.	

136.	Pridraga – crkva sv. Martina
Nepoznata.	
Nepoznat.	
Spomenik je pronađen kod crkve sv. Martina u Novigradu. Natpis je sačuvan cjelovito. Tekst natpisa glasi: <i>Iulio Severo mil(iti) / c(o)ho(rtis) VII urb(anae) / Calpurnia Volaesa / mater p(osuit)</i>	
Principat (?).	
CIL III, 2886; A. KURILIĆ, 1995, 72; 1999, kat. br. 25; Z. SERVENTI, 2014, NS 32.	

137.	Popovići
Nepoznata.	
Nepoznat.	
Okolnosti nalaza spomenika nisu poznate. Ulomak spomenika, oštećen sa svih strana. Tekst natpisa glasi: <i>[---C?]a[e?]s[ar? ---] / [hon?]orem [---] / [---]a po[l?----] ili [---] A. [f.?] S[----] / [ob hon?]orem / [---] Apo[llonius /vel simile/? ----].</i>	
CIL III, 9979; A. KURILIĆ, 1999, kat. br. 2416.	

### 11. 2. 1. 7. Teritorij zajednice sa središtem na Cvijinoj gradini (*Ansium* ?)

138.	Kruševo – crkva sv. Jurja na groblju
Nepoznata.	
Cipus.	
Spomenik je uzidan u vanjsko lice jugozapadnog zida crkve sv. Jurja na mjesnom groblju u Kruševu. Četvrtasti cipus izrađen od vapnenca, oštećen s gornje strane. Na dnu spomenika naknadno uklesano kvadratno udubljenje dimenzija 15×15 cm, duboko 6 centimetara. Tekst natpisa je isklesan u gornjem dijelu spomenika, bez natpisnog polja. Tekst natpisa glasi: <i>T. Caninius / T. f(ilius) Ser(gia tribu) Maxim(us) / vet(eranus) coh(ortis) VI pr(aetoriae) / sibi t(estamento) p(oni) i(ussit). / M. Maesius Pau(lus) h(eres) p(onendum) c(uravit).</i>	
CIL III, 2884; A. COLNAGO – J. KIEL, 1905, Bb. 46, g; A. KURILIĆ, 1999, kat. br. 23; J. VUČIĆ, 2011, 136, kat. br. 18; 150, T. 9, 18; Z. SERVENTI, 2014, NS 30.	

139.	Kruševo – crkva sv. Jurja na groblju
Nepoznata.	
Nepoznat.	
Spomenik je bio uzidan u pod svetišta crkve sv. Jurja u Kruševu. Spomenik je naknadno prenesen u župnu kuću odakle je 1909. godine prenesen u Arheološki muzej Zadar. Ulomak nadgrobno spomenika od kojeg je sačuvan lijevi gornji dio. Tekst natpisa glasi:	

A. Saufeius P. f(i)lius C[am(ilia tribu)] / Max(imus?) Ansio (domo), miles c[oh(ortis)] / VIII pr(aetoriae) (centuria) Firmi(i) Ter[tulli?], / militavit annis [---, bene] 5 ficiarius t[rib(uni)?, tes] / serarius, co[rnicular(ius)?,] / donis do[natus ab] / Imperat[ore -----] / no Cae[s(are) Aug(usto) tor] / 10 quib[us armillis? ----] / [-----?].	
Visina 84 cm, širina 51 cm, vidljiva debljina 43 cm.	
Rani principat.	
CIL III, 2887; M. ABRAMIĆ – A. COLNAGO, 1909, Bb. 30-32; A. KURILIĆ, 1999, kat. br. 2268; Z. SERVENTI, 2014, NS 505.	

140.	Kruševo – crkva sv. Jurja na groblju
1903. godina.	
Stela.	
Spomenik je pronađen u funkciji poklopnice groba na mjesnom groblju. Ulomak donjeg desnog dijela spomenika izrađenog od vapnenca. Slova natpisa ujednačene su visine. Tekst natpisa glasi: [-----] / [---]ex testam / [e]nto / [--ris] posuit / [---] Celso Spomenik je pohranjen u Arheološkom muzeju Zadar.	
Sačuvana visina 70 cm, duljina 59 cm, debljina 19 cm; visina slova 3,5 cm.	
Rani principat (?).	
A. COLNAGO – J. KIEL, 1905, Bb. 45, d; M. SUIĆ, 1952c, 211, br. 21; A. KURILIĆ, 1999, kat. br. 2649; Z. SERVENTI, 2014, NS 515.	

141.	Kruševo – crkva sv. Jurja na groblju
2007. i 2008. godina.	
Stela (?).	
Spomenik je uzidan u vanjsko lice sjeveroistočnog zida crkve sv. Jurja na mjesnom groblju. Ulomak donjeg dijela nadgrobnog spomenika izrađenog od vapnenca. Natpisno polje se nalazilo unutar višestruko profiliranog natpisnog polja koje je vidljivo u tragovima. Slova natpisa izlizana, teško čitljiva. Tekst natpisa glasi: Onorio [---] / [---]onoria pro / [---]a [---]patr [---]d [---] / [---] v [---].	
Sačuvana visina 33 cm, širina 63 cm; širina natpisnog polja 42 cm.	
Principat.	
J. VUČIĆ, 2011, 136, kat. br. 19; 150, T. 9, 19; Z. SERVENTI, 2014, NS 872.	

142.	Kruševo – crkva sv. Jurja na groblju
2007. i 2008. godina.	
Stela (?).	
Spomenik je uzidan u jugozapadni zid broda crkve sv. Jurja na mjesnom groblju. Ulomak desnog dijela spomenika. Sačuvan je dio natpisa uokvirenog višestrukom profilacijom. Tekst natpisa glasi: [---]i et / [---]atri / [--]atri.	
Sačuvana visina spomenika 41 cm, širina 30 cm.	
Principat.	
J. VUČIĆ, 2011, 136, kat. br. 20; 150, T. 9, 20; Z. SERVENTI, 2014, NS 873.	

143.	Kruševo – crkva sv. Jurja na groblju
2007. i 2008. godina.	
Stela (?).	
Spomenik je sekundarno upotrebljen kao stranica groba 6 istraženog prilikom arheoloških istraživanja provedenih unutar crkve sv. Jurja na mjesnom groblju. Ulomak spomenika izrađenog od vapnenca s djelomično sačuvanim desnim rubom natpisnog polja. Tekst natpisa glasi: <i>[---]ae / [---]illae / [---]XX / [---]vs.</i> Spomenik je pohranjen u Arheološkom muzeju Zadar pod inv. br. A17978.	
Sačuvana visina 44 cm, širina 27 cm, debljina 17 cm.	
Principat.	
J. VUČIĆ, 2011, 137, kat. br. 21; 150, T. 9, 21; Z. SERVENTI, 2014, NS 874.	

144.	Kruševo – crkva sv. Jurja na groblju
2007. i 2008. godina.	
Stela (?).	
Spomenik je sekundarno upotrebljen kao stranica groba 23 istraženog prilikom arheoloških istraživanja provedenih uokolo crkve sv. Jurja na mjesnom groblju. Ulomak donjeg dijela spomenika izrađenog od vapnenca s djelomično sačuvanim donjim tekstom natpisa. Natpis se nalazi unutar višestruke profilacije. Ispod natpisa vidljiva je baza spomenika. Tekst natpisa glasi: <i>[-----] / h(eredem) n(on) s(equitur).</i> Spomenik je pohranjen u Arheološkom muzeju Zadar pod inv. br. A17979.	
Sačuvana visina 40 cm, širina 40 cm, debljina 22 cm.	
Principat.	
J. VUČIĆ, 2011, 137, kat. br. 22; 150, T. 9, 22.	

145.	Kruševo – crkva sv. Jurja na groblju
2007. i 2008. godina.	
Titulus na urni.	
Spomenik je pronađen među kamenjem pohranjenim u sjevernom kutu broda crkve sv. Jurja na mjesnom groblju. Ulomak prednje strane spomenika izrađenog od vapnenca s djelomično sačuvanim središnjim dijelom natpisa. Natpis se nalazi unutar uokvirenog natpisnog polja. Tekst natpisa glasi: <i>[---]t Saeni[---] / [---]vrias / [---]suo X[---].</i> Spomenik je pohranjen u Arheološkom muzeju Zadar pod inv. br. A17980.	
Sačuvana visina 17 cm, širina 19 cm, debljina 7 cm.	
Principat.	
J. VUČIĆ, 2011, 137, kat. br. 23; 151, T. 10, 23; Z. SERVENTI, 2014, NS 876.	

146.	Kruševo – crkva sv. Jurja na groblju
2007. i 2008. godina.	
Spomenik je uzidan u sjeverni kut vanjskog lica broda crkve sv. Jurja na mjesnom groblju. Ulomak spomenika s djelomično sačuvanim donjim desnim dijelom natpisa. Natpis unutar profiliranog natpisnog polja. Natpis je loše sačuvan, nečitak.	
Sačuvana visina 26 cm, širina 55 cm, debljina 35 cm.	
Principat.	
J. VUČIĆ, 2011, 137, kat. br. 24; 151, T. 10, 24; Z. SERVENTI, 2014, NS 877.	

147.	Kruševo – crkva sv. Jurja na groblju
2007. i 2008. godina.	
Cista cinerarija.	
Spomenik je uzidan u lezenu kasnoantičkog zida unutar crkve sv. Jurja na mjesnom groblju. Poklopac ciste cinerarije oblika dvoslivnog krova, izrađen od vapnenca. U kutovima se nalaze akroteriji. Vidljivo je samo jedno lice poklopca koje je na sredini ukrašeno prikazom malteškog križa uokvirenog tordiranom vrpcom. Prema rubovima se pružaju izduženi stilizirani listovi.	
Sačuvana visina 12 cm, širina 57 cm.	
Principat.	
J. VUČIĆ, 2011, 137, kat. br. 25; 151, T. 10, 25; Z. SERVENTI, 2014, NS 878.	

148.	Kruševo – crkva sv. Jurja na groblju
2007. i 2008. godina.	
Ulomak poklopca ciste cinerarije.	
Okolnosti nalaza spomenika nisu poznate. Spomenik ima tragove žbuke te je najvjerojatnije u nekom trenutku bio u sekundarnoj uporabi. Ulomak poklopca ciste cinerarije izrađenog od vapnenca. Ima oblik dvoslivnog krova sa sačuvanim jednim licem sa zabatom. Lice je uokvireno jednostavnom letvicom. Pri vrhu zabata reljefni prikaz rozete. Spomenik je pohranjen ispred crkve sv. Jurja na groblju.	
Sačuvana visina 20 cm, širina 52 cm, dužina 49 cm.	
Principat.	
J. VUČIĆ, 2011, 137, kat. br. 26; 151, T. 10, 26; Z. SERVENTI, 2014, NS 879.	

149.	Kruševo – crkva sv. Jurja na groblju
2007. i 2008. godina.	
Ulomak poklopca ciste cinerarije ili sarkofaga (?).	
Spomenik je bio dio grobne arhitekture groba 23 istraženog na groblju pored crkve sv. Jurja. Ulomak poklopca oblika dvoslivnog krova sa sačuvanim dijelom lica sa zabatom i jednim akroterijem. Lice je uokvireno jednostavnom letvicom. Pri vrhu zabata reljefni prikaz rozete. Spomenik je pohranjen ispred crkve sv. Jurja na groblju.	
Sačuvana visina 20 cm, širina 52 cm, dužina 49 cm.	

Principat.
J. VUČIĆ, 2011, 137, kat. br. 27; Z. SERVENTI, 2014, NS 880.

150.	Kruševo – crkva sv. Jurja na groblju
2007. i 2008. godina.	
Edikula (?).	
Spomenik je bio uzidan u kasnoantički zid unutar crkve sv. Jurja na mjesnom groblju. Ulomak kamenog pilastra izrađenog od vapnenca. Sačuvan je iz dva ulomka koji se međusobno spajaju s reljefnim prikazom krilatog erota na prednjoj strani. Lijevu ruku je položio na desno rame dok desnom pridržava kraj girlande. Uz desnu stranu tijela položena je baklja okrenuta prema dolje. Sa stražnje strane spomenika uklesana su dva utora za metalne spojke. Spomenik je pohranjen u Arheološkom muzeju Zadar pod inv. br. A17981.	
Sačuvana visina 102 cm, širina 30 cm, dužina 17 cm.	
Principat.	
J. VUČIĆ, 2011, 137, kat. br. 28; 151, T. 10, 28; Z. SERVENTI, 2014, NS 881.	

### 11. 2. 1. 8. Teritorij zajednice Argiruntum (*Argyruntum*)

151.	Jasenice – nepoznat položaj
1915. godina.	
Titulus.	
Okolnosti nalaza spomenika nisu poznate izuzev podatka da je pronađen u blizini mjesta Jasenice. Ulomak spomenika izrađenog od vapnenca. Tekst natpisa glasi: [?-----/? ----]BOR[---] / [---]a Mar[----] / [--] DI AI(?) [---- / -----?].	
Spomenik je bio pohranjen u nekadašnjem Arheološkom muzeju u Obrovcu. Nije poznato gdje se danas nalazi.	
Sačuvan visina 24 cm, duljina 20 cm, debljina 7 cm.	
A. COLNAGO, 1915, Bb. 188, k; A. KURILIĆ, 1999, kat. br. 2722; Z. SERVENTI, 2014, NS 518.	

### 11. 2. 1. 9. Teritorij rimskog vojnog logora Burnum (*Burnum*)

152.	Roški slap
Nepoznata.	
Natpis uklesan u stijenu.	
Natpis uklesan u kamen živac u blizini Roškog slapa. Ulomak natpisa nadgrobnog spomenika uklesanog u matičnu stijenu. Tekst natpisa glasi: [.] Appinius / Pol(ia tribu) Faven/[ti]a Quadr/atus, (centurio) vete / 5 ranorum leg(ionis) III Mac(edonicae) / an(n)o(s) na(tus) XL / bis. Huc pietas. / Ossa bene / 10 qui(es)cant.	
Nepoznato.	
Druga polovica 1. stoljeća (rani principat).	
CIL III, 2817; A. KURILIĆ, 1999, kat. br. 1319; Z. SERVENTI, 2014, NS 530.	

153.	Roški slap – Korita
1886. godina.	
Natpis uklesan u stijenu.	
Natpis uklesan u živoj stijeni u dolini Korita u blizini Roškog slapa. Ulomak natpisa nadgrobnog spomenika uklesan u matičnu stijenu. Tekst natpisa glasi: <i>M. Fraxsanius Sex f. / Pol(lia tribu) domo Regio Lepido, / veteranus leg(ionis) XI, eques / annorum XLIII, stipendiorum XXV, donatus / 5 phaleris torquibus / armillis. H(ic) s(itus) e(st). / Primu(s) l(ibertus) pro meritis.</i>	
Nepoznato.	
Sredina I. stoljeća (rani principat).	
CIL III, 9885; F. BULIĆ, 1886b, 177, br. 140; A. KURILIĆ, 1999, kat. br. 1332; Z. SERVENTI, 2014, NS 538.	

154.	Roški slap – lijeva obala rijeke Krke
1769. godina.	
Natpis uklesan u stijenu.	
Natpis je bio uklesan u živu stijenu uz lijevu obalu rijeke Krke, u blizini otočića Visovca i Roškog slapa. Naknadno je prenesen na zemljište braće Skelin u naselju Slap. Natpis je izvorno bio sačuvan u cijelosti. Nedostaje donji dio. Tekst natpisa glasi: <i>T. Cillius / T. f. Fab(ia tribu) / domo Lara/nda vet(eranus) / 5 leg(ionis) X ann(or)um LXX / stipendioru(m) / [x]XXIIX / [h(ic)? s(itus)?] e(st?).</i> Spomenik je naknadno uništen prilikom obrade zemljišta. <sup>3171</sup>	
Nepoznato.	
I. stoljeće.	
CIL III, 2818; A. KURILIĆ, 1999, kat. br. 2233; Z. SERVENTI, 2014, NS 683.	

155.	Mratovo – Duga Greda
1866. godina.	
Stela (?).	
Spomenik je pronađen kao obložnica ili pokrovna ploča groba prilikom radova na obnovi crkve sv. Martina u selu Mratovu. U vrijeme nalaza spomenik je bio sačuvan u cijelosti. Izrađen je od bijelog vapnenca. Danas je sačuvan lijevi gornji kut spomenika unutar kojeg je vidljiva dvostruka profilacija natpisnog polja. Na gornjoj traci spomenika plitko je uklesan broj 1889. Slova natpisa neujednačene visine. Tekst natpisa glasi: <i>Sentius A. f(ilius) / Pom(ptina tribu) Arreti(o domo), / vet(eranus) leg(ionis) XI, h(ic) s(itus) e(st). T(estamento) f(ieri) i(ussit). / Hic est occius / 5 finibus Varvari/norum, in agello / secus Titium flu/men ad Petram / longam. F(aciundum) c(uravit) her(es) / 10 Q. Calventius L. F(ilius) Vitalis.</i> Spomenik je pohranjen u Arheološkom muzeju Zadar pod inv. br. 229.	
Sačuvana visina 38,5 cm, duljina 23 cm, debljina 18 cm.	

<sup>3171</sup> Više u: A. KURILIĆ, 1999, kat. br. 2233.

1. stoljeće (rani principat).	
CIL III, 6418=9896; M. SUIĆ, 1962, 194. i dalje; A. KURILIĆ, 1999, kat. br. 1045; Ž. MILETIĆ, 2007, 185. i dalje; 2008, 95, sl. 4; Z. SERVENTI, 2014, NS 666.	

156.	Manastir sv. Arhandela
Nepoznata.	
Ara (?).	
Spomenik je uzidan u zid manastira sv. Arhandela (manastir Krka). Najvjerojatnije potječe iz Burnuma.	
Sačuvan bočni dio spomenika izrađenog od vapnenca s reljefnim prikazom muškarca unutar ukrasnog profiliranog polja. Muškarac stoji na podlozi. Odjeven je u kratku potpasanu tuniku. Preko leđa mu je prebačen ogrtač. U rukama, položenim na prsa, drži neki predmet. Najvjerojatnije je riječ o poslužitelju gozbe.	
Nepoznato.	
Kasni principat.	
N. CAMBI, 2007, 36. i dalje; Z. SERVENTI, 2014, NS 898.	

### 11. 2. 1. 9a. Područje Knina i šire okolice

157.	Knin – nepoznat položaj
Prije 1896. godine.	
Tabula ili stela (?).	
Okolnosti nalaza spomenika nisu poznate. Krajem 19. stoljeća spomenik je bio uzidan u kuću Jakova Balića u Kninu. <sup>3172</sup>	
Spomenik sačuvan gotovo u cijelosti. Natpisno polje uokvireno bordurom s djelomično oštećenim tekstom natpisa. Tekst natpisa glasi:	
<i>L. Val(erius) Maximus Va / lerio Proclo ann(or)um {i} (L?)XXX, (veterano?) leg(ionis) XI / C(laudiae) p(iae) f(idelis) {d} (centuria?) T. Val(erii) / Giae vete(ra)n(or)um(?), e{n}(t) (V)al(eriae) / 5 Proclinae nepti / annucu(lae) f(ecit). M(onumentum?) v(ivus?) / p(osuit?) f(ilius?)</i> .	
Spomenik je pohranjen unutar Kninskog muzeja.	
Prva sredina 1. stoljeća (42. godine – 69. godine) (rani principat).	
CIL III, 15004.1; L. MARUN, 1998, 67; A. KURILIĆ, 1995, 72; 1999, kat. br. 1061; Z. SERVENTI, 2014, NS 671.	

158.	Knin – nepoznat položaj
Nepoznata.	
Nepoznat.	
Okolnosti nalaza spomenika nisu poznate.	
Nedostaje desni rub spomenika. Tekst natpisa glasi:	

<sup>3172</sup> Fra Lujo Marun je dana 05. ožujka 1896. godine evidentirao u kući pok. Jakova Balića ...*kao gradivo*... ulomak rimskog nadgrobnog teksta. Više u: L. MARUN, 1998, 67.



<i>Sex. Saeni[o Sex.?] l(iberto) Hermero[ti]/ ann(orum) LXX Saen[ia] / Campana mar[ito] / 5 suo pos(uit) et [sibi]. / H(ic) s(iti) [s(unt)].</i> Spomenik je pohranjen u Arheološkom muzeju u Splitu.
Rani principat.
CIL III, 6419=9897; A. KURILIĆ, 1999, kat. br. 1047; Z. SERVENTI, 2014, NS 668.

159.	Knin – nepoznat položaj
1889. godina.	
Nepoznat.	
Okolnosti nalaza spomenika nisu poznate izuzev podatka da je pronađen u Kninu. Ulomak spomenika oštećen sa svih strana. Tekst natpisa glasi: <i>[---]amicu[s--] / [---?Ma]ced[--].</i>	
Nepoznato.	
Razdoblje Carstva.	
CIL III, 9926, b; F. BULIĆ, 1889, 98, br. 80; A. KURILIĆ, 1999, kat. br. 2376; Z. SERVENTI, 2014, NS 832.	

160.	Knin – nepoznat položaj
1889. godina.	
Nepoznat.	
Okolnosti nalaza spomenika nisu poznate izuzev podatka da je pronađen u Kninu. Ulomak spomenika oštećenog sa svih strana s djelomično sačuvanim natpisom. Tekst natpisa glasi: <i>[---]X. C?[--] / [---] lo[c?--].</i>	
Nepoznato.	
Razdoblje Carstva.	
CIL III, 9926, c; F. BULIĆ, 1889, 98, br. 81; A. KURILIĆ, 1999, kat. br. 2377; Z. SERVENTI, 2014, NS 833.	

161.	Okolica Knina – nepoznat položaj
Nepoznata.	
Sarkofag.	
Okolnosti nalaza spomenika nisu poznate izuzev podatka da je pronađen u okolici Knina. Ulomak prednje stranice sanduka sarkofaga s djelomično sačuvanim reljefnim prikazom stražnje strane tijela konja i noge jahača do visine koljena, koji je bio odjeven u kratku haljinu. Spomenik je pohranjen u Arheološkom muzeju u Splitu pod inv. br. D 520.	
Sačuvana dužina 33 cm, visina 44 cm, debljina 12 cm.	
Drugo ili treće desetljeće 3. stoljeća.	
N. CAMBI, 1988, 34, 69, 116, sl. 9; 117, kat. br. 19.	

162.	Kapitul kod Knina
Nepoznata.	
Sarkofag.	
Okolnosti nalaza spomenika nisu poznate izuzev podatka da je pronađen u okolici Knina. Ulomak sanduka sarkofaga izrađenog od prokoneškog mramora. Sačuvan je iz dva fragmenta koja se međusobno spajaju. Sačuvan je reljefni prikaz Erota koji u desnoj ruci drži baklju okrenutu prema dolje. U jednoj ruci drži girlandu. S desne strane Erota nalazi se prikaz stupa, otučen, koji je najvjerojatnije držao arkadu. Spomenik je pohranjen u Arheološkom muzeju u Splitu.	
Sačuvana dužina 37 cm, visina 42 cm, debljina 14 cm.	
3. stoljeće.	
N. CAMBI, 2010, 127, kat. br. 152; 226, T. LXXXVIII, 1; Z. SERVENTI, 2014, NS 852.	

163.	Knin – između Knina i manastira sv. Arhandela
Prije 1775. godine.	
Nepoznat.	
Spomenik je pronađen na području Bukovice, između Knina i manastira sv. Arhandela/manastir Krka. Ulomak spomenika sa sačuvanim gornjim dijelom natpisa. Tekst natpisa glasi: <i>P(ublius) Gavius / P(ubli) f(ilius) Scaptia (tribu) / Bassus [Fl]o/[rentia] (domo) ----</i>	
Nepoznato.	
Rani principat.	
CIL III, 2837; A. KURILIĆ, 1999, kat. br. 2242; Z. SERVENTI, 2014, NS 679.	

164.	Knin – brdo Spas
Nepoznata.	
Krivotvoreni natpis.	
Spomenik je pronađen na brdu Spas kod Knina, odakle je premješten kod pok. Stephana Petrovića u Kninu. Ulomak natpisa izrađenog od vapnenca, oštećen sa svih strana. Tekst natpisa glasi: <i>Imp. Caesar d(iui) f(ilius) / ninienses sub / pot (estatem) p(opuli) r(omani) red(egit).</i>	
CIL III, 305*; A. KURILIĆ, 1999, kat. br. 2602.	

165.	Knin – polje u blizini tvrđave
Prije 1730. godine.	
Nepoznat.	
Spomenik je pronađen u polju u blizini tvrđave u Kninu. Spomenik sačuvan u cijelosti, dijelom oštećen. Tekst natpisa glasi: <i>Q(uintu) Valerius / Q(uinti) f(ilius) Ani(ensis) tribu) Niger / domo Foro / Iu[1]li vet(eranus)</i>	

<i>leg(ionis) X[i] / C. p. f. ann(orum) XLV / stip(endiorum) XXIII / h(ic) s(itus) e(st). / T(estamento) f(ieri) i(ussit). C. Pontius / et Q. Gussius [h(eredes) f(ecerunt)].</i>	
Rani principat.	
CIL III, 2839; A. KURILIĆ, 1999, kat. br. 1041; Z. SERVENTI, 2014, NS 663.	

166.	Kapitul kod Knina
1886. godina.	
Nepoznat.	
Okolnosti nalaza spomenika nisu poznate. Ulomak nadgrobnog spomenika izrađenog od vapnenca. Nedostaje gornji desni kut. Tekst natpisa glasi: <i>T. Loll[ius] / T. f. Clau(dia) / Tarviso / mil. leg. / XI C. p. f. / H(ic) s(itus) e(st).</i> Spomenik je pohranjen u Arheološkom muzeju u Splitu.	
Sačuvana visina 49 cm, širina 41 cm, debljina 19 cm.	
Rani principat.	
CIL III, 9903; F. BULIĆ, 1886b, 196, br. 170; K. PATSCH, 1895, 397, br. 33, sl. 32; A. KURILIĆ, 1999, kat. br. 1048; Z. SERVENTI, 2014, NS 669.	

167.	Kapitul kod Knina
1885. godina.	
Nepoznat (? nadgrobni spomenik).	
Spomenik je pronađen kao spolija unutar bazilike na Kapitolu. Ulomak natpisa izrađenog od vapnenca. Tekst natpisa glasi: <i>[----] titu[lum pos(uit)----] ili [Imperator] Titu[s Caesar? ili [Res]titu[tori orbis ... ]</i> Spomenik je pohranjen u Kninskom muzeju.	
Sačuvana visina 19 cm, širina 34 cm, debljina 7 cm.	
Rani principat.	
CIL III, 14321.27; K. PATSCH, 1895, 396, br. 32, sl. 31; A. KURILIĆ, 1999, kat. br. 2176; Z. SERVENTI, 2014, NS 627.	

168.	Kapitul kod Knina
1886. godina.	
Nepoznat.	
Spomenik je pronađen na Kapitolu tijekom gradnje željezničke pruge. Ulomak natpisa izrađenog od vapnenca, spojen iz dva dijela. Tekst natpisa glasi: <i>[...Te]rt[ul[lu]s Novar(ia) / m(iles) l[e]g(ionis) XI C(laudiae) p(iae) f(idelis) / (centuria) Ca[ecili(i)?] Veracun(di) / an(norum) XXIIIX stip(endiorum) / XVII (?) [(h)er(es) pos(uit)?].</i> Spomenik je pohranjen u Kninskom muzeju.	
Sačuvana visina 42 cm, širina 66 cm, debljina 12 cm.	
Sredina I. stoljeća (42.-69. godina) (rani principat).	
CIL III, 9906=14321.4; F. BULIĆ, 1887, 27, br. 45; K. PATSCH, 1895, 397, br. 34, sl. 33; A. KURILIĆ, 1999, kat. br. 2177; Z. SERVENTI, 2014, NS 628.	

169.	Kapitul kod Knina
1888. godina.	
Nepoznat.	
Okolnosti nalaza spomenika nisu poznate izuzev podatka da je pronađen na Kapitolu. Ulomak natpisa izrađenog od vapnenca. Tekst natpisa glasi: <i>C. Sem[pr(on)?]ius / C. filius Trom(entina) Se/[ver?]us Aq(uis) Sta(tiellis) / [--l]eg(ionis) XI C(laudiae) p(iae) f(idelis) / [sign]ifer / [-----?]</i>	
Spomenik je pohranjen u Kninskom muzeju.	
Sačuvana visina 40 cm, širina 61 cm, debljina 20 cm.	
Sredina 1. stoljeća (42.-69. godina) (rani principat).	
CIL III, 9904=14321.3; F. BULIĆ, 1889, 98, br. 75; K. PATSCH, 1895, 398, br. 35, sl. 34; A. KURILIĆ, 1999, kat. br. 2178; Z. SERVENTI, 2014, NS 629.	

170.	Kapitul kod Knina
1886. godina.	
Nepoznat.	
Spomenik je pronađen na Kapitolu, izvan groblja. Ulomak natpisa izrađenog od vapnenca, natpis oštećen sa svih strana. Slova pravilna, ujednačene visine. Tekst natpisa glasi: <i>[---]VI[---] / [---] Q. F(ilius) Sca(ptia) / [---]us Flore[ntia] / [m]il(es) leg(ionis) XI [---]</i>	
Spomenik je pohranjen u Arheološkom muzeju Zadar pod inv. br. 284.	
Sačuvana visina 18 cm, širina 31 cm, debljina 12,5 cm; visina slova 5 cm.	
1. stoljeće (rani principat).	
CIL III, 9909=14321.6; F. BULIĆ, 1886b, 178, br. 142; K. PATSCH, 1895, 398, br. 36, sl. 35; A. KURILIĆ, 1999, kat. br. 2179; Z. SERVENTI, 2014, NS 630.	

171.	Kapitul kod Knina
1888. godina.	
Nepoznat.	
Okolnosti nalaza spomenika nisu poznate izuzev podatka da je pronađen na Kapitolu. Ulomak natpisa izrađenog od vapnenca, oštećen sa svih strana. Tekst natpisa glasi: <i>[---L]icin]ius . f.? ... (tribu?) / Macri[nus, mil(es?)---] / stip(endiorum) X [---]</i>	
Spomenik je pohranjen u Kninskom muzeju.	
Sačuvana visina 18 cm, širina 14 cm, debljina 9 cm.	
Rani principat.	
CIL III, 9911=14321.8; F. BULIĆ, 1888, 103, br. 73; K. PATSCH, 1895, 399, br. 38, sl. 37; A. KURILIĆ, 1999, kat. br. 2181.	

172.	Kapitul kod Knina
1887. godina.	
Nepoznat.	
Okolnosti nalaza spomenika nisu poznate izuzev podatka da je pronađen na Kapitolu.	

<p>Ulomak natpisa izrađenog od vapnenca, oštećen sa svih strana. Tekst natpisa glasi:  [-----il] / [--- mil(es)] leg(ionis) XI / [tess]erar(ius) / [---] corni(cularius) / 5 [---] leg(ati)  Aug(usti) / [---IPIO]</p> <p>Spomenik je pohranjen u Kninskom muzeju.</p> <p>Sačuvana visina 29 cm, širina 29 cm, debljina 15 cm.</p> <p>1. stoljeće (rani principat).</p> <p>CIL III, 9908=2328.13; F. BULIĆ, 1887, 169, br. 183; K. PATSCH, 1895, 399, br. 37, sl. 36; A. KURILIĆ, 1999, kat. br. 2180; Z. SERVENTI, 2014, NS 631.</p>
---

173.	Kapitul kod Knina
1889. godina.	
Stela.	
<p>Okolnosti nalaza spomenika nisu poznate izuzev podatka da je pronađen na Kapitolu.</p> <p>Ulomak stele sa zbatim izrađene od vapnenca. Gornji dio sekundarno obrađen. Tekst natpisa glasi:  Verus Ve[---]/caei (f.) d[omo] / Bodiontius / mil(es) coh(ortis) II[i] / 5 Alp(inorum) {a} an[n(orum)]  /[---] stip(endiorum) [---]</p> <p>Spomenik je pohranjen u Kninskom muzeju.</p> <p>Sačuvana visina 61 cm, širina 50 cm, debljina 23 cm.</p> <p>1. stoljeće (rani principat).</p> <p>CIL III, 9907=14321.5; K. PATSCH, 1895, 399, br. 39, sl. 38; A. KURILIĆ, 1999, kat. br. 2182; Z. SERVENTI, 2014, NS 633.</p>	

174.	Kapitul kod Knina
1886. godina.	
Nepoznat.	
<p>Okolnosti nalaza spomenika nisu poznate izuzev podatka da je pronađen na Kapitolu.</p> <p>Ulomak natpisa izrađenog od vapnenca, spojen iz dva ulomka. Sačuvan gornji dio natpisa. Tekst natpisa glasi:  Orcleca / Daphne / C(aio) Orcleco / Scap(tia tribu) Felici / 5 [-----].</p> <p>Spomenik je pohranjen u Kninskom muzeju.</p> <p>Sačuvana visina 69 cm, širina 60 cm, debljina 9 cm.</p> <p>1. stoljeće (rani principat).</p> <p>CIL III, 9919=2328.13; F. BULIĆ, 1886b, 178, br. 141; K. PATSCH, 1895, 400, br. 40, sl. 40; A. KURILIĆ, 1999, kat. br. 2184; Z. SERVENTI, 2014, NS 634.</p>	

175.	Kapitul kod Knina
1886. godina.	
Nepoznat.	
<p>Spomenik je pronađen prilikom gradnje željezničke pruge u Kapitolu.</p> <p>Dva ulomka natpisa izrađenog od pješčenjaka (pješanog lapora). Ne spajaju se, ali najvjerojatnije pripadaju istom natpisu. Tekst natpisa glasi:  Ulomak a:  [---] p(iae) fi(delis) ili [----] P(ubli) fi(l(ius))</p> <p>Spomenik je pohranjen u Kninskom muzeju.</p>	

Ulomak a: sačuvana visina 41 cm, širina 27 cm, debljina 5,5-7 cm. Ulomak b: sačuvana visina 21 cm, širina 25 cm, debljina 8 cm.
Razdoblje Carstva.
CIL III, 9923 a, b; F. BULIĆ, 1886b, 179, br. 144-147; K. PATSCH, 1895, 401, br. 41, sl. 41, a-b; A. KURILIĆ, 1999, kat. br. 2185; Z. SERVENTI, 2014, NS 635.

176.	Kapitul kod Knina
1888. godina.	
Nepoznat.	
Okolnosti nalaza spomenika nisu poznate izuzev podatka da je pronađen na Kapitolu. Ulomak natpisa izrađenog od vapnenca, spojen iz dva ulomka. Oštećen sa svih strana. Tekst natpisa glasi: [--?M]aelon[---] / [e]t Antia [---]quae / [vix(it)] ann(os) XX[---] / [-----] [---] Ael(io) On[esimo?] [Cons]tantia Spomenik je pohranjen u Kninskom muzeju.	
Sačuvana visina 19 cm, širina 18 cm, debljina 4,5 cm.	
Razdoblje Carstva.	
CIL III, 9912=1432.9; F. BULIĆ, 1888, 103, br. 74; K. PATSCH, 1895, 401, br. 42, sl. 42; A. KURILIĆ, 1999, kat. br. 2186; Z. SERVENTI, 2014, NS 636.	

177.	Kapitul kod Knina
1888. godina.	
Nepoznat.	
Okolnosti nalaza spomenika nisu poznate izuzev podatka da je pronađen na Kapitolu. Ulomak natpisa izrađenog od vapnenca, oštećen sa svih strana. Tekst natpisa glasi: [--vixi]t ann(os) / [---]VII Aelia [---] Spomenik je pohranjen u Arheološkom muzeju Zadar pod inv. br. 320.	
Sačuvana visina 13 cm, širina 39 cm, debljina 12 cm.	
Rani principat.	
CIL III, 9913=2328.13; F. BULIĆ, 1888, 103, br. 77; K. PATSCH, 1895, 402, br. 43, sl. 43; A. KURILIĆ, 1999, kat. br. 2187; Z. SERVENTI, 2014, NS 637.	

178.	Kapitul kod Knina
1886. godina.	
Tabula (?).	
Spomenik je pronađen prilikom gradnje željezničke pruge u Kapitolu. Ulomak natpisa izrađenog od bijelog vapnenca, sastavljen iz dva ulomka. Sačuvan je gornji desni dio natpisa. Sekundarno obrađen. Natpis unutar uokvirenog natpisnog polja. Tekst natpisa glasi: [----]ia L. L(iberta) / [----]a sibi / [et ----]llio / [-- Maxi?]mo filio / 5 [t(estamento)?] f(ieri) i(ussit) / [arbitr?]atu / [-----] / [-----?] Spomenik je pohranjen u Kninskom muzeju.	
Sačuvana visina 32 cm, širina 23 cm, debljina 15,8 cm.	

Principat.
CIL III, 9923, g; F. BULIĆ, 1886b, 196, br. 172-174; K. PATSCH, 1895, 402, br. 44, sl. 44; A. KURILIĆ, 1999, kat. br. 2188; Z. SERVENTI, 2014, NS 638.

179.	Kapitul kod Knina
Nepoznata.	
Nepoznat (? nadgrobni spomenik).	
Okolnosti nalaza spomenika nisu poznate izuzev podatka da je pronađen na Kapitolu. Ulomak natpisa izrađenog od vapnenca. Sačuvana je lijeva strana natpisa. Tekst natpisa glasi: <i>OM[-]O[---] / nurusq(ue) [---] / coniuge o[---] / reliquisti[---] / 5 Gemino [f(ilio?)] a[----] / nobis ab an [--] / MAS OIIMO / genetim[----] / [----].</i>	
Spomenik je pohranjen u Kninskom muzeju.	
Sačuvana visina 24 cm, širina 24 cm, debljina 12 cm.	
Kasna antika (?).	
CIL III, 9922; F. BULIĆ, 1888, 103, br. 76; K. PATSCH, 1895, 402, br. 45, sl. 45; A. KURILIĆ, 1999, kat. br. 2189; Z. SERVENTI, 2014, NS 639.	

180.	Kapitul kod Knina
1886. godina.	
Nepoznat (? nadgrobni spomenik).	
Spomenik je pronađen prilikom gradnje željezničke pruge u Kapitolu. Ulomak natpisa izrađenog od pješčenjaka (pješčanog lapora). Natpis unutar loše izvedene tabule ansate. Tekst natpisa glasi: <i>[----]aevi</i>	
Spomenik je pohranjen u Kninskom muzeju.	
Sačuvana visina 7,5 cm, širina 21 cm, debljina 27 cm.	
Razdoblje Carstva.	
CIL III, 9923, c; F. BULIĆ, 1886b, 179, br. 144-147; K. PATSCH, 1895, 403, br. 46, sl. 46; A. KURILIĆ, 1999, kat. br. 2190; Z. SERVENTI, 2014, NS 640.	

181.	Kapitul kod Knina
1886. godina.	
Stela.	
Spomenik je pronađen prilikom gradnje željezničke pruge u Kapitolu. Ulomak stele sa sačuvanim dijelom natpisa i zabata. Unutar zabata ukras rozete i lišća. Slova natpisa plitko izvedena. Tekst natpisa glasi: <i>D(is) M(anibus) / [----]</i>	
Spomenik je pohranjen u Kninskom muzeju.	
Sačuvana visina 31 cm, širina 16 cm, debljina 9 cm.	
Kasni principat.	
CIL III, 9923, f; F. BULIĆ, 1886b, 196, br. 172-174; K. PATSCH, 1895, 403, br. 47, sl. 47; A. KURILIĆ, 1999, kat. br. 2191; Z. SERVENTI, 2014, NS 641.	

182.	Kapitul kod Knina
1887. godina.	
Stela ili titulus.	
<p>Okolnosti nalaza spomenika nisu poznate izuzev podatka da je pronađen na Kapitolu.</p> <p>Ulomak spomenika izrađenog od bijelog vapnenca sa sačuvanim donjim lijevim kutem. Stražnja strana spomenika obrađena klesarskim alatima. Natpis unutar profiliranog natpisnog polja. Tekst natpisa glasi:</p> <p>... <i>patro[no bene] / merit[o posuit]</i>.</p> <p>Spomenik je pohranjen u Arheološkom muzeju Zadar pod inv. br. 104.</p>	
Sačuvana visina 29 cm, širina 28 cm, debljina 17 cm.	
Razdoblje Carstva.	
CIL III, 9924, a; F. BULIĆ, 1888, 34, br. 12-14; K. PATSCH, 1895, 403, br. 48, sl. 48; A. KURILIĆ, 1999, kat. br. 2192; Z. SERVENTI, 2014, NS 642.	

183.	Kapitul kod Knina
1886. godina.	
Nepoznat.	
<p>Spomenik je pronađen prilikom gradnje željezničke pruge u Kapitolu</p> <p>Ulomak spomenika izrađenog od vapnenca sa sačuvanim dijelom natpisa. Tekst natpisa glasi:</p> <p><i>[----annor(um)? X? ---] / [---coh(ortis?)] I (civium) Rom[anorum?]. / H(eres) f(aciundum c(uravit))</i></p> <p>Spomenik je pohranjen u Kninskom muzeju.</p>	
Sačuvana visina 53 cm, širina 50 cm, debljina 18 cm.	
Prije 10. godine (i odlaska XX legije u Germaniju) (rani principat).	
CIL III, 9910=14321.7; F. BULIĆ, 1886b, 178, br. 143; K. PATSCH, 1895, 403-404, br. 49, sl. 49; A. KURILIĆ, 1999, kat. br. 2193; Z. SERVENTI, 2014, NS 643.	

184.	Kapitul kod Knina
Nepoznata.	
Tabula (?).	
<p>Spomenik je pronađen uzidan u zid lijevog broda bazilike u Kapitolu.</p> <p>Ulomak spomenika izrađenog od vapnenca sa sačuvanim dijelom natpisa. Tekst natpisa glasi:</p> <p><i>[---m]us [---] / [----]us Re[---] / [--- h(eres)?] f(aciundum) c(uravit) ex [t(estamento)?]</i></p> <p>Spomenik se možda spaja s nadgrobnim spomenikom opisanim pod kat. br. 185.</p>	
Sačuvana visina 53 cm, širina 50 cm, debljina 18 cm.	
Razdoblje Carstva.	
CIL III, 14321.28; K. PATSCH, 1895, 404, br. 50, sl. 50; A. KURILIĆ, 1999, kat. br. 2194; Z. SERVENTI, 2014, NS 644.	

185.	Kapitul kod Knina
Nepoznata.	
Tabula (?).	



<p>Okolnosti nalaza spomenika nisu poznate izuzev podatka da je pronađen na Kapitolu.  Ulomak natpisa izrađenog od vapnenca, oštećen sa svih strana. Tekst natpisa glasi:  [---- ?F]aus[tus (ili tinus)] / [--- ann]no[rum? ---] / [hic] sit[us e(st)].  Spomenik je pohranjen u Kninskom muzeju.  Spomenik se možda spaja s nadgrobnim spomenikom opisanim pod kat. br. 184.</p>
Sačuvana visina 25 cm, širina 14 cm, debljina 12 cm.
Razdoblje Carstva.
CIL III, 14321.29; K. PATSCH, 1895, 405, br. 54, sl. 54; A. KURILIĆ, 1999, kat. br. 2198; Z. SERVENTI, 2014, NS 648.

186.	Kapitul kod Knina
1887. godina.	
Nepoznat.	
<p>Spomenik je pronađen na groblju u Kapitolu.  Ulomak spomenika izrađenog od vapnenca sa sačuvanim dijelom natpisa. Sačuvan donji dio spomenika. Lijeva strana spomenika sekundarno obrađena. Tekst natpisa glasi:  [---]fa[----] / [---an] n(orum) XXXV[--] / f(ieri) t(estamento) i(ussit). H(eres) [f(aciundum)? c(uravit)?]  Spomenik je pohranjen u Kninskom muzeju.</p>	
Sačuvana visina 29 cm, širina 25 cm, debljina 12 cm.	
Razdoblje Carstva.	
CIL III, 9924, c; F. BULIĆ, 1888, 34, br. 12-14; K. PATSCH, 1895, 404, br. 51, sl. 51; A. KURILIĆ, 1999, kat. br. 2195; Z. SERVENTI, 2014, NS 645.	

187.	Kapitul kod Knina
Nepoznata.	
Tabula (?).	
<p>Okolnosti nalaza spomenika nisu poznate izuzev podatka da je pronađen na Kapitolu.  Ulomak natpisa izrađenog od vapnenca sa sačuvanim desnim dijelom natpisa. Spomenik je sa svih strana sekundarno obrađen. Tekst natpisa glasi:  [---?Lo]llio / [--- ?Maxi]mo f(ilio) / [---t(estamento)] f(ieri) i(ussit) / [arbitr]atu / [-----]  Spomenik je pohranjen u Kninskom muzeju.</p>	
Sačuvana visina 19 cm, širina 22 cm, debljina 16,5 cm.	
Razdoblje Carstva.	
CIL III, 14321.25; K. PATSCH, 1895, 404-405, br. 52, sl. 52; A. KURILIĆ, 1999, kat. br. 2196; Z. SERVENTI, 2014, NS 646.	

188.	Kapitul kod Knina
1887. godina.	
Tabula (?).	
<p>Spomenik je pronađen u blizini groblja u Kapitolu.  Ulomak natpisa izrađenog od vapnenca, oštećen sa svih strana. Tekst natpisa glasi:  [---- a]nno [rum---?] / [--- ?p(ili fr)]at[ri? ---] / [----]</p>	

Spomenik je pohranjen u Kninskom muzeju.
Sačuvana visina 17 cm, širina 14 cm, debljina 5,5 cm.
Razdoblje Carstva.
CIL III, 9924, b; F. BULIĆ, 1888, 34, br. 12-14; K. PATSCH, 1895, 405, br. 53, sl. 53; A. KURILIĆ, 1999, kat. br. 2197; Z. SERVENTI, 2014, NS 647.

189.	Kapitul kod Knina
Nepoznata.	
Nepoznat.	
Okolnosti nalaza spomenika nisu poznate izuzev podatka da je pronađen na Kapitolu. Ulomak natpisa izrađenog od vapnenca. Sačuvana je desna strana spomenika. Tekst natpisa glasi: [----]/[-- ?A]el(ius?)[---] Spomenik je pohranjen u Kninskom muzeju.	
Sačuvana visina 9,5 cm, širina 19 cm, debljina 12 cm.	
Razdoblje Carstva.	
CIL III, 14321.21; K. PATSCH, 1895, 405, br. 55, sl. 55; A. KURILIĆ, 1999, kat. br. 2199; Z. SERVENTI, 2014, NS 649.	

190.	Kapitul kod Knina
1886. godina.	
Tabula (?).	
Spomenik je pronađen na Kapitolu prilikom gradnje željeznice. Ulomak natpisa izrađenog od vapnenca, oštećen sa svih strana. Tekst natpisa glasi: [----]/[-- ]a q(uae?) [v(ixit)]... Spomenik je pohranjen u Kninskom muzeju.	
Sačuvana visina 13 cm, širina 15 cm, debljina 7 cm.	
Razdoblje Carstva.	
CIL III, 9923, d; F. BULIĆ, 1886b, 179, br. 144-147; K. PATSCH, 1895, 406, br. 56, sl. 56; A. KURILIĆ, 1999, kat. br. 2200; Z. SERVENTI, 2014, NS 650.	

191.	Kapitul kod Knina
1886. godina.	
Nepoznat (?) nadgrobni spomenik.	
Spomenik je pronađen na Kapitolu prilikom gradnje željeznice. Ulomak natpisa izrađenog od vapnenca, oštećen sa svih strana. Tekst natpisa glasi: [----]CII / [---d(ierum?)] III. H(eres) f(aciunndum) c(uravit) Spomenik je pohranjen u Kninskom muzeju.	
Razdoblje Carstva.	
CIL III, 9923, d; F. BULIĆ, 1886b, 196, br. 172-174; A. KURILIĆ, 1999, kat. br. 2374; Z. SERVENTI, 2014, NS 830.	

192.	Biskupija kod Knina – položaj Crkvina
Nepoznata.	
Tabula (?).	
Spomenik je pronađen unutar bazilike u Biskupiji. Ulomak natpisa izrađenog od mramora sa sačuvanim desnim rubom. Tekst natpisa glasi: <i>[-- Anton]in(i) [---?] / [n]ep(os) [----?] / [trib(unicia) pot]es[t(atis)] / [---]OM[---]</i>	
Spomenik je pohranjen u Kninu.	
Sačuvana visina 14 cm, širina 7 cm, debljina 11 cm.	
Kasni principat.	
CIL III, 14321.17; K. PATSCH, 1895, 406, br. 58, sl. 57; A. KURILIĆ, 1999, kat. br. 2201.	

193.	Biskupija kod Knina – položaj Crkvina
Nepoznata.	
Tabula (?).	
Spomenik je pronađen unutar bazilike u Biskupiji. Ulomak natpisa izrađenog od vapnenca sa sačuvanim gornjim lijevim kutem natpisa. Na stražnjoj strani spomenika nalaze se ornamenti i natpis iz srednjovjekovnog razdoblja. Tekst natpisa glasi: <i>[-?]M? [-?]/ m[il(es) leg(ionis)?] / X[I ---?].</i>	
Spomenik je pohranjen u Kninu.	
Sačuvana visina 43 cm, širina 10,5 cm, debljina 24 cm.	
Principat.	
CIL III, 14321.22; K. PATSCH, 1895, 407, br. 60, sl. 59; A. KURILIĆ, 1999, kat. br. 2203; Z. SERVENTI, 2014, NS 652.	

194.	Biskupija kod Knina – položaj Crkvina
1888. godina.	
Tabula (?).	
Spomenik je pronađen unutar bazilike u Biskupiji. Ulomak natpisa izrađenog od vapnenca. Uz natpis iz rimskog razdoblja sekundarno dodan ornament iz srednjovjekovnog razdoblja. Tekst natpisa glasi: <i>[----] / a[---] / II v[ir ---?]</i>	
Ulomak se možda spaja s ulomkom sarkofaga NS 198.	
Razdoblje Carstva.	
CIL III, 14321.23=9918,b; F. BULIĆ, 1888, 146, br. 98; K. PATSCH, 1895, 407, br. 61, sl. 60; A. KURILIĆ, 1999, kat. br. 2204; Z. SERVENTI, 2014, NS 653.	

195.	Biskupija kod Knina – položaj Crkvina
1888. godina.	
Tabula (?).	
Spomenik je pronađen prilikom istraživanja ostataka bazilike u Biskupiji kod Knina. Ulomak spomenika izrađenog od vapnenca, sačuvan iz četiri ulomka, od kojih se dva spajaju.	

Sačuvan je donji dio spomenika s dijelom natpisa i ruba. Tekst natpisa glasi: [--- def. ann. ---] at Cl(audi..) / [----] def(unct.) ann(orum) / [----] Cl(audius) Ursus et Ael(ia) Marciana parentes.
Spomenik je pohranjen u Kninu.
Sačuvana visina 20 cm, širina 59 cm, debljina 13,5 cm.
Kasni principat.
CIL III, 14321.10=9914, a, b; F. BULIĆ, 1888, 103, br. 75, a; 1889, 98, br. 76, b; K. PATSCH, 1895, 407-408, br. 62, sl. 61; A. KURILIĆ, 1999, kat. br. 2205; Z. SERVENTI, 2014, NS 654.

196.	Biskupija kod Knina – položaj Crkvina
Nepoznata.	
Nepoznat.	
Spomenik je bio uzidan u kuću u blizini bazilike u Biskupiji kod Knina. Ulomak nadgrobnog spomenika izrađenog od vapnenca, sa sačuvanim desnim rubom teksta. Na stražnjoj strani spomenika nalazio se ornament iz srednjeg vijeka. Tekst natpisa glasi: [---?] Oiae (?) / [puel]l(a)e in/[felici]s(simae), Quae v(ixit) / [ann(os) ---?]	
Spomenik je pohranjen u Kninskom muzeju.	
Sačuvana visina 17 cm, širina 23 cm, debljina 10,5 cm.	
Razdoblje Carstva.	
CIL III, 14321.30; K. PATSCH, 1895, 408, br. 64, sl. 63; A. KURILIĆ, 1999, kat. br. 2207; Z. SERVENTI, 2014, NS 656.	

197.	Biskupija kod Knina – položaj Crkvina
1891. godina.	
Titulus (?), sarkofag, cista cinerarija (?).	
Spomenik je pronađen prilikom istraživanja ostataka bazilike u Biskupiji kod Knina. Služio je kao građevinski materijal. Ulomak spomenika izrađenog od mramora, sačuvan iz dva dijela. Sačuvan je gornji lijevi dio spomenika u obliku ploče. Na ploči se javlja ukras u obliku okomito položene trake ukrašene biljnim ornamentom koja ploču dijeli na dva dijela. U desnom dijelu se nalazi trokutasti zabat s ukrasom rozete u sredini. Ukras rozeta javlja se i u kutevima iznad zabata. Spomenik je pohranjen u Kninskom muzeju.	
Sačuvana visina 11 cm, širina 50,5 cm, debljina 12,5 cm.	
Razdoblje Carstva.	
K. PATSCH, 1899, 501, br. 14, sl. 18; A. KURILIĆ, 1999, kat. br. 2214; Z. SERVENTI, 2014, NS 673.	

198.	Biskupija kod Knina – nepoznat položaj
1889. godina.	
Tabula (?).	
Okolnosti nalaza spomenika nisu poznate izuzev da je pronađen u Biskupiji. Ulomak natpisa izrađenog od vapnenca sa sačuvanim desnim dijelom natpisa. Tekst natpisa glasi: [----] leg(ionis) / [--- si]bi / [---?]	

Spomenik je pohranjen u Kninu.
Sačuvana visina 11 cm, širina 16 cm, debljina 11 cm.
Razdoblje Carstva.
CIL III, 14321.12=9926, a; F. BULIĆ, 1889, 98, br. 77; K. PATSCH, 1895, 407, br. 59, sl. 58; A. KURILIĆ, 1999, kat. br. 2202; Z. SERVENTI, 2014, NS 651.

199.	Biskupija kod Knina – položaj Crkvina
Nepoznata.	
Nadgrobní titulus.	
Spomenik je pronađen na položaju Crkvina u Biskupiji kod Knina. Ulomak natpisa izrađenog od vapnenca. Tekst natpisa glasi: <i>Preclarus.</i>	
Sačuvana visina 63 cm, širina 84 cm, debljina 16 cm.	
Rani srednji vijek.	
S. GUNJAČA, 1953, 36; A. KURILIĆ, 1999, kat. br. 2618.	

200.	Biskupija kod Knina – položaj Crkvina
1888. godina.	
Sarkofag.	
Spomenik je pronađen prilikom istraživanja ostataka bazilike u Biskupiji kod Knina. Ulomak sarkofaga izrađenog od vapnenca, sačuvan iz dva dijela. Na jednom se ulomku nalazi dio natpisa unutar tabule ansate. Unutar anse se nalazi rozeta, a izvan geometrijski ukras. Spomenik je ponovo upotrebljen tijekom srednjovjekovnog razdoblja (?). Tekst natpisa glasi: <i>[---E?] pidi/[ae--?pientis]sim(a)e / [?quae vixit annos--?]XX / [---] Ne/[pos?----].</i>	
Spomenik je pohranjen u Kninskom muzeju. Spomenik se možda spaja s ulomkom nadgrobnog spomenika NS 192.	
Sačuvana visina 63 cm, širina 84 cm, debljina 16 cm.	
Razdoblje Carstva.	
CIL III, 9918, a; F. BULIĆ, 1888, 146, br. 98; K. PATSCH, 1895, 408, br. 65, sl. 64; A. KURILIĆ, 1999, kat. br. 2208; Z. SERVENTI, 2014, NS 657.	

201.	Biskupija kod Knina – položaj Crkvina
1891. godina.	
Sarkofag (?).	
Spomenik je pronađen unutar bazilike u Biskupiji, sekundarno upotrebljen kao građevinski materijal. Ulomak spomenika izrađenog od mramora, sačuvan u četiri ulomka od kojih se dva spajaju. Najvjerojatnije pripadaju prednjoj stranici sarkofaga s natpisom. Tekst natpisa glasi: <i>[---]Theod[o---] [---]con(iugi?) o[ptim ---?] [-- et] sibi pos[uit].</i>	
Spomenik je pohranjen u Kninu.	
1. ulomak: sačuvana visina 18 cm, širina 17 cm, debljina 15,5 cm. 2. i 3. ulomak: sačuvana visina 9 cm, širina 25 cm, debljina 16 cm.	

4. ulomak: sačuvana visina 14,7 cm, širina 21 cm, debljina 13,5 cm.
Kasna antika (?).
CIL III, 15017; K. PATSCH, 1899, 501, br. 13, a-c; A. KURILIĆ, 1999, kat. br. 2549; Z. SERVENTI, 2014, NS 775.

202.	Biskupija kod Knina – položaj Crkvina
1889. godina.	
Sarkofag.	
Spomenik je pronađen prilikom istraživanja ostataka bazilike u Biskupiji kod Knina. Ulomak sarkofaga izrađenog od mramora, sa sačuvanim desnim rubom i dijelom natpisa. Tekst natpisa glasi: <i>[---]e bibi arca / [---]a. Comparab(erunt?) / [si quis super]ea due corpo/[ra aluid ponere voluerit / -----?]</i>	
Sačuvana visina 63 cm, širina 84 cm, debljina 16 cm.	
Kasna antika.	
CIL III, 9927; F. BULIĆ, 1889, 99, br. 79; K. PATSCH, 1895, 409, br. 66, sl. 65; A. KURILIĆ, 1999, kat. br. 2378; Z. SERVENTI, 2014, NS 658.	

203.	Biskupija kod Knina – crkva sv. Luke/sv. Marije
1885. godina.	
Sarkofag (?) ili cista cinerarija.	
Spomenik je pronađen prilikom istraživanja ostataka crkve sv. Luke/sv. Marije u Biskupiji kod Knina. Ulomak natpisa izrađenog od vapnenca koji je mogao pripadati sarkofagu ili cisti cinerariji sa sačuvanim gornjim rubom. Natpis se nalazi unutar okvira i tabule ansate. Tekst natpisa glasi: <i>[---] Quint(ius ili -ia) / [---a]n(norum) LX.</i> Spomenik je pohranjen u Kninskom muzeju.	
Sačuvana visina 22 cm, širina 16 cm, debljina 10 cm.	
Kasna antika.	
CIL III, 9920; F. BULIĆ, 1886a, 55, br. 5; K. PATSCH, 1895, 408, br. 63, sl. 62; A. KURILIĆ, 1999, kat. br. 2206; Z. SERVENTI, 2014, NS 655.	

204.	Biskupija kod Knina – položaj Crkvina
1889. godina.	
Sarkofag.	
Spomenik je pronađen prilikom istraživanja ostataka bazilike u Biskupiji kod Knina. Ulomak sarkofaga izrađenog od mramora. Sačuvana su tri ulomka s antropomorfnim i zoomorfnim reljefnim prikazom koji se međusobno ne spajaju. Prvi ulomak donosi prikaz vojnika na konju, drugi vojnika s ovalnim štitom u ruci i korintskom kacigom na glavi, dok treći donosi prikaz žene s glavom okrenutom u lijevo, prema konjaniku.	
1. ulomak: sačuvana visina 30 cm, širina 33 cm, debljina 16 cm.	
2. ulomak: sačuvana visina 26 cm, širina 22 cm, debljina 16 cm.	

3. ulomak: sačuvana visina 45 cm, širina 36 cm, debljina 16 cm.
Principat.
K. PATSCH, 1895, 409-410, br. 67, a, b, c; sl. 66. i 67; Z. SERVENTI, 2014, NS 659.

205.	Biskupija kod Knina – crkva sv. Luke/sv. Marije
1889. godina.	
Sarkofag.	
Spomenik je pronađen prilikom istraživanja ostataka bazilike u Biskupiji kod Knina. Sarkofag s poklopcem izrađen od vapnenca. Sačuvana su dva ulomka s antropomorfnim i vegetabilnim reljefnim prikazom. Ulomci se ne spajaju. Na prvom je ulomku sačuvan prikaz satira. Lijevo od satira se nalazi vinova loza. Drugi ulomak prikazuje djevojku koja bere grožđe. Desno od djevojke se nalazi prikaz nagog mladića koji također bere grožđe.	
1. ulomak: sačuvana visina 36 cm, širina 28 cm, debljina 16 cm.	
2. ulomak: sačuvana visina 7 cm, širina 46 cm, debljina 16 cm.	
Sredina 3. stoljeća.	
K. PATSCH, 1895, 409, sl. 68; 410-411, br. 68, a, b; sl. 69; N. CAMBI, 1988, 143-144, kat. br. 56, Tab. XXX a, b; Z. SERVENTI, 2014, NS 660.	

206.	Biskupija kod Knina – položaj Crkvina
1889. godina.	
Sarkofag.	
Spomenik je pronađen prilikom istraživanja ostataka bazilike u Biskupiji kod Knina. Sarkofag s poklopcem, izrađen od vapnenca. Spomenik je najvjerojatnije izrađen od ulomaka arhitrava monumentalne građevine iz rimskog razdoblja. U lijevom dijelu prednje strane sanduka unutar polukružno profiliranog polja nalazi se prikaz dva hipokampa okrenuta jedan prema drugom. Poklopac je sastavljen iz tri ulomka. Poklopac sarkofaga je na jednoj strani ukrašen reljefnim prikazom vinove loze, dok je na vrhu urezan križ. Na više su mjesta vidljivi utori za vješanje vijenaca i girlandi. Spomenik je pohranjen u Muzeju hrvatskih arheoloških spomenika u Splitu pod inv. br. 2937.	
Duljina sanduka 223 cm, visina 48 cm, širina 80 cm; duljina poklopca 236 cm, visina 46 cm, širina 82 cm.	
Arhitrav: rano 3. stoljeće.	
Sarkofag: druga polovica 3. stoljeća.	
K. PATSCH – L. MARUN, 1895, 97-102; K. PATSCH, 1895, 411, br. 69; J. BELOŠEVIĆ, 2002, T. XVIII, 1; A. JURČEVIĆ, 2009, 81, kat. br. 38; N. CAMBI, 2010, 131, kat. br. 169; 235, T. XCVII, 3; Z. SERVENTI, 2014, NS 661.	

207.	Biskupija kod Knina – položaj Crkvina
1896. godina.	
Sarkofag (Gabelmannov tip I).	
Spomenik je pronađen unutar apside prilikom istraživanja ostataka bazilike u Biskupiji kod Knina. Ulomak prednje strane sarkofaga izrađenog od mramora, sastavljen iz dva ulomka. Nedostaje veći	

<p>dio lijeve strane s natpisom. S desne strane je sačuvan gornji dio stupa s kapitelom. S desne strane prikaz Genija s bakljom okrenutom nadolje koji pridržava tabelu. Ispod natpisa nalazi se palmina grančica. Tekst natpisa glasi:</p> <p><i>Sarcofagum ita def / endunt, ut super avo / rum [su]orum corpora / nullu[s e]xtraneum ponat; / 5 quod si quis posuerit, det / fisco auri pondo dua.</i></p> <p>Spomenik je pohranjen u Arheološkom muzeju Zadar.</p>
Sačuvana visina 48 cm, duljina 148 cm, debljina 13 cm.
Dominat.
CIL III, 15016; K. PATSCH, 1899, 500, br. 12, sl. 16; L. MARUN, 1998, 72; A. KURILIĆ, 1999, kat. br. 2548; Z. SERVENTI, 2014, NS 774.

208.	Biskupija kod Knina – nepoznat položaj
Nepoznata.	
Sarkofag.	
<p>Okolnosti nalaza spomenika nisu poznate izuzev podatka da je pronađen u Biskupiji kod Knina. Ulomak prednje i desne bočne stranice gornjeg dijela sanduka sarkofaga s vijencem. Prednji dio sanduka sačuvan je iz tri ulomka od kojih se dva spajaju. Ulomci donose prikaz Grka na konju okrenutom na desno. Muškarac na glavi nosi šljem, dok u lijevoj ruci drži okrugli štit. Pokraj konja se nalazio prikaz Amazonke od kojeg je sačuvan samo dio haljine. Na trećem se ulomku nalazi gornji dio prikaza Grka sa šljemom na glavi. Lijevom rukom drži uzde konja dok u uzdignutoj desnoj zamahuje mačem. Na desnom bočnom dijelu sanduka djelomično je sačuvan prikaz stabla. Spomenik je pohranjen u Arheološkom muzeju u Splitu pod inv. br. D 519.</p>	
Sačuvana visina 47 cm, duljina 42 cm, debljina 19 cm .	
Prva dva desetljeća 3. stoljeća.	
N. CAMBI, 1988, 34, 59, 69; 114-115, kat. br. 15, sl. 7, tab. XII; 2005a, 133, 135, sl. 197.	

209.	Orlić kod Knina – Crkvina
1888. godina.	
Sarkofag.	
<p>Spomenik je pronađen prilikom istraživanja ostataka crkve na položaju Crkvina u Orliću kod Knina. Ulomak prednje strane sanduka sarkofaga izrađenog od vapnenca s djelomično sačuvanim natpisom. Nedostaju donji i desni dijelovi sarkofaga. Natpisno polje je vrlo loše sačuvano, tekst natpisa izlizan. Tekst natpisa glasi:</p> <p><i>D(is)[M(anibus)]. [-H]eladio, diem functo an[norum ...], / Septimia Exuperia dulcis(simo) [co] / niugi et sibi viva posuit.</i></p> <p>Spomenik je pohranjen u Kninskom muzeju.</p>	
Sačuvana visina 46 cm, širina 90 cm, debljina 15 cm.	
Kasna antika.	
CIL III, 9917; F. BULIĆ, 1888, 115, br. 87; K. PATSCH, 1899, 501-502, br. 15, sl. 19; A. KURILIĆ, 1999, kat. br. 2215; Z. SERVENTI, 2014, NS 674.	



210.	Mokropolje kod Knina – imanje Demir
1867. godina.	
Nepoznat (stela ili cipus ?).	
Spomenik je pronađen na imanju Demir u Mokropolju, odakle je premješten u župnu kuću. <sup>3173</sup> Ulomak natpisa izrađenog od bijelog vapnenca. Sačuvana su četiri ulomka natpisnog polja, bez vidljivih profilacija. Danas je spomenik u lošem stanju. <sup>3174</sup> Tekst natpisa glasi: <i>P. Fanniu[s] / Ani(ensis tribu) Cremon(a domo) / eq(ues) leg(ionis) XI an(norum) XXIX stip(endiorum) XII / 5 h(ic) s(itus) e(st). F(rater) f(ratri) p(osuit) / Hospes, resiste et tumulum / contempla meum, mora / [re gressu]m, litteras nos / [tras lege.] / Mando, et st / 10 [ilo consigne]s, alter / [ut sciat, miseris vitae nob / is] legem [incertam dari, nam fa] / tus aliqui[d ex improviso] / facit. Titulum intueri / scriptum, quo fato occidi: / 15 rumore sancto Ilyrici / iaceo in solo. Infunde / lacrimas, quisquis es / [mihi] misericors: aetate / [cuncta] ceciderunt mecum [breui. Ae]quo animo vive vitam / [quod] fieri [potest!].</i>	
Spomenik je pohranjen u Arheološkom muzeju Zadar pod inv. br. 231.	
Sačuvana visina 20 cm, duljina 14 cm, debljina 20,7 cm.	
Prva polovica 1. stoljeća (prije 42. godine).	
CIL III, 6416; D. RENDIĆ – MIOČEVIĆ, 1987, 70-71, XV; A. KURILIĆ, 1999, kat. br. 33; Z. SERVENTI, 2014, NS 662.	

211.	Mokropolje kod Knina – uz rijeku Zrmanju
1888. godina ili prije.	
Nepoznat.	
Spomenik je pronađen u blizini toka rijeke Zrmanje na zemljištu P. Vagića. Ulomak nadgrobne ploče izrađene od vapnenca, spojene iz osam ulomaka. Dijelovi natpisa nedostaju. Tekst natpisa glasi: <i>P. Cloel[i]o / P. l(iberto) Hilario et / Cloeliae P. l(ibertae) / Fuscae, optu / 5 m(a)e de [se] me/ritis, / patronus po[s(uit)].</i>	
Sačuvana visina 91 cm, duljina 61 cm, debljina 17 cm.	
Rani principat.	
CIL III, 9915; L. MARUN, 1888, 102, br. 68; F. BULIĆ, 1889, 177, br. 142; K. PATSCH, 1895, 394-395, br. 29, sl. 28; A. KURILIĆ, 1999, kat. br. 1049; Z. SERVENTI, 2014, NS 670.	

212.	Mokropolje kod Knina – uz rijeku Zrmanju
1887. godina.	
Nepoznat.	
Spomenik je pronađen u blizini toka rijeke Zrmanje na zemljištu P. Vagića. Ulomak nadgrobne ploče izrađene od vapnenca. Tekst natpisa glasi: <i>Q. Val[erius ---] [Tro?]m(entina) Sta[(tiellis?) ---] / (centurio) leg(ionis) [-----].</i>	
Sačuvana visina 21 cm, duljina 16 cm, debljina 8,5 cm.	
Principat.	

<sup>3173</sup> J. ALAČEVIĆ, 1872, 101.

<sup>3174</sup> A. KURILIĆ, 1999, kat. br. 33.

CIL III, 9905; F. BULIĆ, 1888, 102, br. 69; K. PATSCH, 1895, 394, br. 28, sl. 27; A. KURILIĆ, 1999, kat. br. 2173; Z. SERVENTI, 2014, NS 625.

213.	Mokropolje kod Knina – u blizini rijeke Zrmanje
1888. godina.	
Nepoznat (? nadgrobni spomenik).	
Okolnosti nalaza spomenika nisu poznate izuzev podatka da je pronađen u blizini rijeke Zrmanje. Ulomak spomenika izrađenog od vapnenca, gotovo u cijelosti uništen. Tekst natpisa glasi: <i>O(?) [----] / D[----]</i>	
Sačuvana visina 16 cm, širina 16 cm, debljina 7 cm.	
Razdoblje Carstva.	
CIL III, 9925b; F. BULIĆ, 1888, 102, br. 72; K. PATSCH, 1895, 394, br. 30, sl. 29; A. KURILIĆ, 1999, kat. br. 2174; Z. SERVENTI, 2014, NS 626.	

214.	Mokropolje kod Knina – nepoznat položaj
Nepoznata.	
Nepoznat (? nadgrobni spomenik).	
Okolnosti nalaza spomenika nisu poznate izuzev podatka da je pronađen u blizini Mokropolja. Ulomak spomenika izrađenog od vapnenca s djelomično sačuvanim natpisom. Tekst natpisa glasi: <i>[---?]tius [---?] / Cre[scens?] / n[-----].</i>	
Razdoblje Carstva.	
CIL III, 9916; F. BULIĆ, 1888, 102, br. 70; A. KURILIĆ, 1999, kat. br. 2372; Z. SERVENTI, 2014, NS 829.	

215.	Mokropolje kod Knina – nepoznat položaj
1888. godina.	
Nepoznat (? nadgrobni spomenik).	
Okolnosti nalaza spomenika nisu poznate izuzev podatka da je pronađen u blizini Mokropolja. Ulomak spomenika izrađenog od vapnenca s djelomično sačuvanim natpisom. Spomenik je oštećen sa svih strana. Tekst natpisa glasi: <i>[---]eat[---] / [---] an(norum?) [---] / [test(amentum)? p]on(i)(?) [ius(it)?].</i>	
Razdoblje Carstva.	
CIL III, 9925; F. BULIĆ, 1888, 102, br. 71; A. KURILIĆ, 1999, kat. br. 2375; Z. SERVENTI, 2014, NS 831.	

216.	Palanka kraj Knina – nepoznat položaj
Nepoznata.	
Tabula (?).	
Okolnosti nalaza spomenika nisu poznate izuzev podatka da je pronađen u Palanci nedaleko Otona.	

Ulomak spomenika izrađenog od mramora sa sačuvanim dijelom natpisa. Ispod natpisa nalazi se prikaz vrča (lat. *urceus*). Tekst natpisa glasi: *M. C*

CIL III, 2843; A. KURILIĆ, 1999, kat. br. 2246; Z. SERVENTI, 2014, NS 682.

217.	Strmica – pod Orlovicom u Luci Dragaševoj
------	---

1859. godina.

Stela.

Spomenik je pronađen na položaju pod Orlovicom u Luci Dragaševoj (Orašje) u Strmici. Spomenik sačuvan iz dva ulomka. Nedostaje gornji dio spomenika s dijelom profiliranog natpisnog polja. Ispod natpisnog polja vidljiv je reljefni prikaz svrdla s rukohvatom. Tekst natpisa glasi:  
*L. Iconius L. f. / Ani(ensis tribu) Surio Cae/saraug(usta domo), miles / leg(ionis) XI C(laudiae) p(iae) f(idelis), / 5 [(centuria)] Titi(i) Silvani, / stip(endiorum) XXIII, t(estamento) f(ieri) i(ussit). / H(eres) f(aciundum) c(uravit).*  
Spomenik je pohranjen u Arheološkom muzeju Zadar.

Oko sredine 1. stoljeća (do 60-tih godina).

CIL III, 6417; M. ZANINOVIĆ, 1974, 303; A. KURILIĆ, 1999, kat. br. 1044; D. MARŠIĆ, 2007, 226-227, Sl. 22; Z. SERVENTI, 2014, NS 665.

218.	Strmica – nepoznat položaj
------	----------------------------

Nepoznata.

Sarkofag.

Okolnosti nalaza spomenika nisu poznate izuzev podatka da je pronađen u Strmici. Ulomak gornjeg desnog ruba sanduka sarkofaga s prikazom gornjeg dijela tijela muškarca ispod arkade. Glava muškarca je oštećena. Spomenik je bio pohranjen u Muzeju hrvatskih arheoloških spomenika.

Kasno 3. stoljeće.

N. CAMBI, 2005a, 186, Sl. 283.

219.	Pađene kraj Knina – crkva sv. Đorđa
------	-------------------------------------

Nepoznata.

Nepoznat (? nadgrobni spomenik).

Spomenik je pronađen u crkvi sv. Đorđa u Pađanima kod Knina. Spomenik sačuvan u cijelosti, s velikim oštećenjima. Tekst natpisa glasi:  
*L. Va[leri]us L. f. / Vo[lt(inia tribu) V]erus / dom[o L]uco Au(gusto) / mi[l(es) leg(ionis) VI (=XI?) C(laudiae) p(iae) {B} f(idelis), / 5 ann(orum) [--]I, stip(endiorum) / XVI[-?]. H(ic)] s(itus) [-?] e(st). / {I} (T(estamento)) f(ieri) (i(ussit)?). P. [A]nnius / Aqu(ila?) [her(es)] f(aciundum) c(uravit).*

Sredina 1. stoljeća (42.-69.).

CIL III, 13251; F. BULIĆ, 1891, 163, br. 13; K. PATSCH – L. MARUN, 1895, 101; M. ZANINOVIĆ, 1974, 311; A. KURILIĆ, 1999, kat. br. 2458; Z. SERVENTI, 2014, NS 747.

220.	Pađene kraj Knina – crkva sv. Đorđa
Nepoznata.	
Nepoznat.	
Spomenik je pronađen u crkvi sv. Đorđa u Pađanima kod Knina. Ulomak spomenika oštećen sa svih strana. Tekst natpisa glasi: <i>[----- ? / --] Caerel{i}(l)li[us --?] / [--] Q(uinti duo?) Lib(ertus) palat(ina tribu) [--?] / [---]jicus domo [--] / [an]n(orum) [L?]XXX. H(ic) [s(itus) e(st)].</i>	
Rani principat.	
CIL III, 13252; F. BULIĆ, 1891, 18, br. 13, 163; K. PATSCH – L. MARUN, 1895, 101; A. KURILIĆ, 1999, kat. br. 2459; Z. SERVENTI, 2014, NS 748.	

221.	Tepljuh – nepoznat položaj
1886. godina.	
Portretna stela.	
Okolnosti nalaza spomenika nisu poznate izuzev podatka da je pronađen u Tepljuhu. Ulomak spomenika izrađenog od vapnenca. Nedostaje donji dio natpisnog polja. Iznad natpisnog polja nalazi se zabat u čijem je središtu prikaz lica pokojnika, Meduze ili kazališne maske. Bočno od reljefnog prikaza lica nalaze se stilizirane palmete s uvijenim krajevima. Iznad kutova zabata uzdižu se dva polukružna pseudoakroterija ukrašena trolisnim polupalmetama. Tekst natpisa glasi: <i>D(is) M(anibus) / Vitalion[i] / dulciss[imo] / coniug[i qui] / vixit an[nis] X[---]I et Crescen[t]i/oni infelic[iss/imo][---].</i>	
3. stoljeće (kasni principat).	
D. MARŠIĆ, 2002, 322; Z. SERVENTI, 2014, NS 890.	

222.	Tepljuh – nepoznat položaj
Nepoznata.	
Nepoznat.	
Okolnosti nalaza spomenika nisu poznate. Spomenik je pronađen cjelovit. Danas nedostaje donji dio, iza trećeg reda teksta. Tekst natpisa glasi: <i>M. Vallius M. f. / Quir(ina tribu) Maurinus / Seg(ontia ili -ovia domo), mil(es) leg(ionis) / XI C(laudiae) p(iae) f(idelis), / 5 (centuria) Val(erii)Pos[tu]mi, / ann(orum) XXXII, / stip(endorum) XII, h(ic) s(itus) e(st). / H(eres) f(aciundum) c(uravit).</i> Spomenik je pohranjen u Arheološkom muzeju u Splitu.	
Sredina 1. stoljeća.	
CIL III, 6419=9897; A. KURILIĆ, 1999, kat. br. 1046; Z. SERVENTI, 2014, NS 667.	

223.	Tepljuh
1876. godine.	
Nepoznat.	

Spomenik je iskopan u podnožju brda u blizini kuće paroha Stojana Mirkovića odakle je prenesen u njezino dvorište. Ulomak spomenika izrađenog od vapnenca. U gornjem dijelu spomenika, iznad natpisa, nalazio se ornamentirani ukras. Tekst natpisa glasi: <i>Paio Carpiae Platoris filia</i> .
Sačuvana visina 34 cm, širina 53 cm.
F. BULIĆ, 1879, 85.

224.	Tepljuh – nepoznat položaj
Nepoznata.	
Nepoznat.	
Okolnosti nalaza spomenika nisu poznate, izuzev podatka da potječe iz Tepljuha. Spomenik je bio pohranjen u uredu pokrajinskog suda. Ulomak spomenika. Tekst natpisa glasi: <i>D(is) [Manibus] (?)</i>	
Sačuvana visina 34 cm, širina 53 cm.	
F. BULIĆ, 1879, 86, br. 1.	

225.	Tepljuh – nepoznat položaj
Nepoznata.	
Nepoznat.	
Okolnosti nalaza spomenika nisu poznate izuzev podatka da potječe iz Tepljuha. Spomenik je bio pohranjen u uredu pokrajinskog suda. Ulomak spomenika. Tekst natpisa glasi: <i>D(is) M(anibus) / filiae Sterco/e defunct[---]</i>	
F. BULIĆ, 1879, 86, br. 2.	

226.	Tepljuh – nepoznat položaj
Nepoznata.	
Nepoznat.	
Okolnosti nalaza spomenika nisu poznate izuzev podatka da potječe iz Tepljuha. Spomenik je bio pohranjen u uredu pokrajinskog suda. Ulomak spomenika. Tekst natpisa glasi: <i>[D(is)]M[anibus] / [---]scen[---] / [---]ncto[---] / mr</i>	
F. BULIĆ, 1879, 86, br. 3.	

227.	Tepljuh – nepoznat položaj
Nepoznata.	
Nepoznat.	
Okolnosti nalaza spomenika nisu poznate izuzev podatka da potječe iz Tepljuha. Spomenik je bio pohranjen u uredu pokrajinskog suda. Ulomak spomenika. Tekst natpisa glasi: <i>IMPPIAIVS</i>	
F. BULIĆ, 1879, 86, br. 4.	

### 11. 2. 1. 10. Teritorij Varvarije (*Varvaria*)

228.	Ostrovica – položaj Mačak
1874. godina.	
Liburnski cipus s karakteristikama zadarske i aserijatske skupine.	
Liburnski cipus izrađen od vapnenca, sa znatnim oštećenjima na donjem dijelu tijela. Tijelo je po sredini napuklo. Gornji dio tijela iznad natpisa je zaravnjeno, bez kalote. Na donjem dijelu tijela nalaze se tri utora za učvršćivanje u postolje. Natpisno polje je uokvireno reljefnim vegetabilnim ukrasom. Na sredini se nalazi rozeta. Slova natpisa su pravilna, klesana duboko, neujednačene visine. Tekst natpisa glasi: <i>Plaetori/[ae] T(iti) f(iliae) Maxi/[millae, an/nor(um) XXIII, / 5 T(itus) Plaetori/us Victor, pa/ter infelix fec(it).</i>	
Spomenik je pohranjen u Arheološkom muzeju Zadar pod inventarnim br. 162.	
Sačuvana visina spomenika 66 cm, promjer 45 cm; visina natpisnog polja 36 cm, duljina 29 cm.	
Rani principat.	
CIL III, 9889; D. ALACHEVICH, 1879, 29; F. BULIĆ, 1879, 69; A. KURILIĆ, 1999, kat. br. 1331; 2010, 148, kat. br. 13; 231; Z. SERVENTI, 2014, NS 12.	

229.	Ostrovica – položaj Mačak
1874. godina.	
Liburnski cipus aserijatske skupine.	
Spomenik je pronađen sjeverno od izvora, u blizini kuća Mačak. Liburnski cipus izrađen od vapnenca. Nedostaje češer. Kalota je zakošena i bez ukrasa. Natpisno polje uokvireno je dvostrukom profilacijom. Slova natpisa klesana su plitko, neujednačene visine. Tekst natpisa glasi: <i>Veronia Pro/chne mater / infelicissima / sibi et filio / 5 annor(um) XX / Veronio Se/mentivo.</i>	
Spomenik je pohranjen u Arheološkom muzeju Zadar.	
Sačuvana visina spomenika 122 cm, promjer 60 cm; visina natpisnog polja 29,5 cm, duljina 25 cm; š profilacije 3,3 cm.	
Kasni principat.	
CIL III, 9889a; D. ALACHEVICH, 1879, 29; F. BULIĆ, 1879, 69; I. FADIĆ, 1991, 239, 243, 246, 274, 48; 298, T. XIV, 1a, b; 1992a, 86, 87, 88, 95, 96, 99-100, kat. br. 3; 107, T. I, 3; A. KURILIĆ, 1999, kat. br. 1330; 2010, 162, kat. br. 61; 239-240.	

230.	Ostrovica – nepoznat položaj
Nepoznata.	
Visoka zabatna stela.	
Okolnosti nalaza spomenika nisu poznate. Portretna stela sačuvana cjelovito sa zubom za usađivanje. Izrađena je od mekanog sitnozrnatog vapnenca, slabe kvalitete. Iznad uokvirenog natpisnog polja nalaze se dvije četvrtaste edikule, smještene jedna iznad druge. U gornjoj se nalazi reljefni prikaz bračnog para, roditelja. Žena u jednoj ruci drži kutiju za nakit. U donjoj edikuli se nalazi reljefni prikaz djece, dva sina. Iznad gornje edikule nalazi se zabat s akroterijima i reljefnim prikazom Gorgone u sredini. Zabat i gornja edikula odvojene su gredom sa stiliziranim prikazom girlande i reljefnom rozetom u sredini. Gornja edikula je s bočnih strana uokvirena vegetabilnim ukrasom na čijem se dnu nalaze reljefni ukrasi dva delfina s međusobno prekrivenim repovima. Gornja i donja edikula odvojene su trakom s reljefnim ukrasom valovnice. Donja edikula je s bočnih strana uokvirena reljefnim prikazom bršljana. Tekst natpisa isklesan je kvalitetnom kapitalom. Slova natpisa neujednačene su visine. Tekst natpisa glasi: <i>C. Veronius Aet / or v(ivus) f(ecit) sibi et Veturi / ae Aefi}(t)ae uxori et ce(u)n / o {e} (=f(ilio)?) et C. Iulio Nepoti.</i> Spomenik je pohranjen u Arheološkom muzeju Zadar.	
Visina 356 cm, duljina 82 cm, debljina 24-27 cm; visina natpisnog polja 83 cm; visina zuba za usađivanje 41 cm, debljina oko 26 cm.	
Kraj 1. stoljeća/početak 2. stoljeća.	
D. RENDIĆ – MIOČEVIĆ, 1960, 108-117, sl. 1-2; N. CAMBI, 1989, 34-37, sl. 2; 1991, 77-79, kat. br. 54; 1993, 35-38, tab. III-IV; 2000, 49-50, 311, kat. br. 62, tab. 81; 2005a, 68-69, Sl. 96; B. KUNTIĆ – MAKVIĆ, 1996, 163-168, Sl. 1-3; 1996a, 43-44; A. KURILIĆ, 1999, kat. br. 1329; D. MARŠIĆ, 2002, 203-205, kat. br. 16; Z. SERVENTI, 2014, NS 10.	

231.	Žažvić – Crkvina
1896. godina.	
Nepoznat.	
Spomenik je pronađen prilikom arheoloških istraživanja lokaliteta. Ulomak natpisa s djelomično sačuvanim tekstom. Tekst natpisa glasi: <i>[---]IV[---] / [---]AN[---]</i>	
Sačuvana visina 46 cm, širina 13 cm i debljina 17 cm.	
Razdoblje Carstva.	
L. MARUN, 1896, 123, kat. br. X, 1.	

232.	Žažvić – Crkvina
1896. godina.	
Nepoznat.	
Spomenik je pronađen prilikom arheoloških istraživanja lokaliteta. Ulomak natpisa s djelomično sačuvanim tekstom. Tekst natpisa glasi: <i>[---]?CLL[---] / [---]TIC EQ[---] / [---]AICA I [---] / II [---] / [---] IX C[---]</i>	
Sačuvana visina 47 cm, širina 40 cm i debljina 17 cm.	

Razdoblje Carstva.
L. MARUN, 1896, 123, kat. br X, 2.

233.	Žažvić – Crkvina
1896. godina.	
Sarkofag.	
Spomenik je pronađen prilikom arheoloških istraživanja lokaliteta, istočno od ostataka bazilike. Ulomak prednje stranice sarkofaga izrađenog od domaćeg zrnatog vapnenca s rubno sačuvanom tabulom ansatom ukrašen reljefnim vegetabilnim ukrasom stiliziranog lista i dviju vitica.	
Sačuvana visina 23 cm, širina 24 cm, debljina 14 cm.	
Kasni principat/kasna antika.	
L. MARUN, 1896, 122, kat. br. IX, 2; Z. SERVENTI, 2014, NS 900.	

234.	Žažvić – Crkvina
1896. godina.	
Sarkofag.	
Spomenik je pronađen prilikom arheoloških istraživanja lokaliteta, zapadno od ostataka bazilike. Ulomak prednje stranice sarkofaga izrađenog od domaćeg zrnatog vapnenca sa sačuvanim reljefnim vegetabilnim ukrasom.	
Sačuvana visina 26 cm, širina 21 cm, debljina 14 cm.	
Kasni principat/kasna antika.	
L. MARUN, 1896, 122, kat. br. IX, 3; A. UGLEŠIĆ, 2006, 16-18, Sl. 2. i 3; Z. SERVENTI, 2014, NS 901.	

235.	Žažvić – Crkvina
1896. godina.	
Sarkofag.	
Spomenik je pronađen prilikom arheoloških istraživanja lokaliteta, unutar ostataka bazilike. Ulomak prednje stranice sarkofaga izrađenog od domaćeg zrnatog vapnenca od koje je sačuvan gornji rub. Na vrhu se nalazi prikaz stiliziranih reljefnih vitica ispod kojih se nalazi šira greda. Ispod grede vidljiv je arhitektonski ukras u vidu arkada.	
Sačuvana visina 25 cm, širina 16 cm, debljina 14 cm.	
Kasni principat/kasna antika.	
L. MARUN, 1896, 122-123, kat. br. IX, 4; Z. SERVENTI, 2014, NS 902.	

236.	Morpolača – crkva sv. Petra
Nepoznata.	
Nepoznat.	
Spomenik je uzidan kao spolij oltarne mense u crkvi sv. Petra u Morpolači. Slova natpisa neujednačene visine. Tekst natpisa glasi: <i>C. Octavio / Tidio Tossia/ano L(ucio) Ia(v)oleno / Prisco, leg(ato) leg(ionis) IV Flav(iae), / 5 leg(ato) leg(ionis) III Aug(ustae), iuridic(o) pro/vinc(iae) Britanniae, leg(ato) consu/lari</i>	



<i>provinc(iae) Germ(aniae) Superi/oris, legati consulari pro/vinc(iae) Syriae, proco(n)suli / 10 provinc(iae) Africae, pontifici. / P. Mutilus P. f(ilius) Cla(udia tribu) Crispin(us) / t(estamento) p(oni) i(ussit) / amico carissimo.</i>
Početak 2. stoljeća.
CIL III, 9960=2864; L. MARUN, 1998, 68; A. KURILIĆ, 1999, kat. br. 1891.

237.	Piramatovci – u blizini crkve
1910. godina.	
Titulus.	
Okolnosti nalaza spomenika nisu poznate izuzev podatka da je pronađen u blizini crkve u Piroamatovcima.	
Ulomak spomenika izrađen od vapnenca. Nedostaje donji i desni dio. Tekst natpisa glasi: <i>D(is) M(anibus) Aur(elio) Nepotiano dec(urioni) m(unicipi) [Var] / var(ini) gui v(ixit) a(nnos) LI [m(enses) VII?]/ d(ies) XXII Aur(elia) Veri[na ----].</i>	
Sačuvana visina 43 cm, duljina 28 cm, debljina 8 cm.	
Kasni principat.	
A. KURILIĆ, 1999, kat. br. 2706; Z. SERVENTI, 2014, NS 807.	

238.	Piramatovci (?) ili Bribir – nepoznat položaj
1924. godina ili ranije.	
Nepoznat.	
Okolnosti nalaza spomenika nisu poznate. Kao mjesto nalaza navode se Bribir i Piramatovci.	
Monumentalni natpis izrađen od vapnenca. Natpis unutar natpisnog polja. Tekst natpisa glasi: <i>D(is) M(anibus) / Tit(ae) Fla(viae) Crescentillae / sanctitatis unicae / sinceritatis incompa / 5 rabilis sapientiae singu / laris suis desideranda // grata omnibus ama / bilis notis cuius nom(en) / mutavit affectus ex Cres / 10 centilla enim vocata est / mamma q(uae) sola sine ini / mico vixit cuius casum ne / mo non flevit. Victoria / filia matri carissimae posuit / 15 g(uae) v(ixit) a(nnos) LXXI.</i>	
Spomenik je pohranjen u Bribiru.	
Visina 100 cm, duljina 70 cm.	
Kasni principat.	
A. KURILIĆ, 1999, kat. br. 1761.	

239.	Ždrapanj – sv. Bartul
Nepoznata.	
Sarkofag.	
Spomenik je pronađen tijekom arheoloških istraživanja unutar nekropole uokolo ostataka starokršćanske crkve.	
Spomenik izrađen od vapnenca, sačuvan cjelovito. Sanduk bez natpisa i ukrasa. Poklopac sarkofaga izveden u obliku dvoslivnog krova s četiri kutna akroterija.	
Sačuvana visina 43 cm, duljina 28 cm, debljina 8 cm.	
Kasna antika.	
L. MARUN, 1928, 279, Sl. 2; Z. GUNJAČA, 1978, 69; Z. SERVENTI, 2014, 240; NS 937.	

### 11. 2. 1. 10. Teritorij rimskodobne Skardone (*Scardona*)

240.	Skradinsko polje – nepoznato nalazište
1938. godina.	
Titulus (?).	
Spomenik je pronađen u Skradinskom polju. U literaturi se ne donose detaljniji podatci o uvjetima nalaza.	
Nadgrobni titulus izrađen od lokalnog vapnenca, sačuvan iz dva ulomka. Natpisno polje uokvireno je trostrukom profilacijom. Iznad natpisnog polja nalazi se zabat s prikazom borove šišarke u sredini. Slova teksta neujednačene visine. Tekst natpisa glasi: <i>L. B() V() / a(nnorum) VI.</i>	
Spomenik je pohranjen u Muzeju grada Šibenika pod inv. br. A 289.	
Sačuvana visina spomenika 44,5 cm, širine 27,5 cm, debljine 9 cm.	
Principat.	
F. DUJMOVIĆ, 1957, 123, br. 2; A. KURILIĆ, 1999, kat. br. 2617; Z. SERVENTI, 2014, NS 25.	

241.	Skradinsko polje – nepoznato nalazište
1978. godina.	
Sarkofag.	
Okolnosti nalaza nisu poznate izuzev podatka da je pronađen u Skradinskom polju. Poklopac sarkofaga izrađen od vapnenca, sačuvan cjelovit. Oblikovan je u obliku krova na dvije vode s kutnim akroterijima bez ukrasa.	
Spomenik je pohranjen u Muzeju grada Šibenika.	
Kasna antika.	
I. PEDIŠIĆ, 1998, 137, sl. 9; 138; Z. SERVENTI, 2014, NS 907.	

242.	Skradinsko polje – zaselak Pavasovići
1938. godina.	
Titulus (?).	
Spomenik je pronađen u Skradinskom polju u blizini zaseoka Pavasovići. Sekundarno je upotrebljen za gradnju stepenica dvorišta obitelji Ban pri čemu je oštećen.	
Ulomak nadgrobnog natpisa izrađenog od lokalnog vapnenca. Tekst natpisa glasi: <i>[...Oplu]s / [Aet]oris f(i)lius), / [C]aeunus / [Am]pliata / 5 [Lu]cil(l)a f(ecerunt).</i>	
Spomenik je pohranjen u Muzeju grada Šibenika pod inv. br. A 288.	
Sačuvana visina spomenika 30 cm, širina 33 cm, debljina 13 cm; visina slova 3 cm.	
Principat.	
F. DUJMOVIĆ, 1957, 123, br. 1; A. KURILIĆ, 1999, kat. br. 2616; Z. SERVENTI, 2014, NS 24.	

243.	Gračac
1877. godina.	
Columna (? nadgrobni spomenik).	

Spomenik je pronađen na zemljištu Petra Draganića u blizini mjesta Gračac. Ulomak spomenika sa sačuvanim dijelom natpisa. Tekst natpisa glasi: <i>[---coh III Al]pino[rum?]/Victo[r ----]</i>	
Razdoblje Carstva.	
CIL III, 9886; F. BULIĆ, 1879, 87; A. KURILIĆ, 1999, kat. br. 2370; Z. SERVENTI, 2014, NS 690.	

244.	Prokljansko jezero – Raslina
1855. godina.	
Nepoznat.	
Okolnosti nalaza spomenika nisu poznate. Spomenik sačuvan gotovo u cijelosti. Nedostaje desni rub. Tekst natpisa glasi: <i>D(is) [M(anibus)] / Cyprid[i bene]/meren[ti quae] bixit a[nmos] / XXX diae[rum ---] / Modera[tus] / maritus [pos(uit)?].</i>	
Kasni principat.	
CIL III, 9887; F. BULIĆ, 1885, 54, br. 181; L. MARUN, 1998, 112; KURILIĆ, 1999, kat. br. 1320; Z. SERVENTI, 2014, NS 531.	

245.	Prokljan/Prukljan – nepoznat položaj
1855. godina.	
Nepoznat.	
Okolnosti nalaza spomenika nisu poznate izuzev podatka da je pronađen u Prokljanu pored Skardone. Ulomak spomenika izrađenog od vapnenca. Tekst natpisa glasi: <i>[-----?]/Artem[----]/M.</i> Spomenik je pohranjen u Arheološkom muzeju Zadar.	
Sačuvana visina 15,5 cm; duljina 26 cm, debljina 12 cm.	
Razdoblje Carstva.	
CIL III, 14979.1; A. KURILIĆ, 1999, kat. br. 2512; Z. SERVENTI, 2014, NS 691.	

246.	Ićevo – uz cestu Ićevo – Smrdelji
Nepoznata.	
Sarkofag.	
Spomenik je pronađen na livadi uz cestu Ićevo – Smrdelji gdje je služio kao pojilo za stoku. Sanduk sarkofaga izrađen od vapnenca. Na prednjoj stranici se nalazio natpis koji je u vrijeme nalaza bio nečitak. Spomenik je pohranjen u Muzeju grada Šibenika.	
Kasni principat/kasna antika.	
I. PEDIŠIĆ, 1998, 137, sl. 11; 138; Z. SERVENTI, 2014, NS 909.	

247.	Plastovo – zemljište Nikole Skocia
1866. godina.	
Sarkofag.	
Spomenik je pronađen na zemljištu Nikole Skocia u mjestu Plastovu. Sarkofag sačuvan u cijelosti s natpisnim poljem. Unutar sarkofaga pronađene su tri ljudske lubanje, keramička posuda s pepelom i bakreni novčić cara Konstancija. Tekst natpisa glasi: <i>Conditus infelix in ista sede perenni / Principius habitat. Huic vite finis in ipsis / ter senis misero et quattuor paene peractis / annis acerva fuit. Nam studiis iam Rome laetantem / invade fortuna repenti funere mersit. / Cuiusque reversum crudeli funere corpus / exequitur genitor iniquo cum honore sepulcri. / Iam securi suo [g]audete munere, manes / Elysios per campos et dulcia prata vagantes.</i>	
Spomenik je prenesen ispred nekadašnje Narodne knjižnice u Skradinu.	
Duljina 181,5 cm, širina 68,5 cm.	
Prva polovica 4. stoljeća.	
CIL III, 6414; D. RENDIĆ – MIOČEVIĆ, 1987, 220-221, LXXVII; A. KURILIĆ, 1999, kat. br. 2365; Z. SERVENTI, 2014, NS 689; GR 96.	

248.	Dubravice – zemljište J. Brajkovića
1978. godina.	
Sarkofag.	
Okolnosti nalaza spomenika nisu poznate izuzev podatka da je pronađen prilikom rekognosciranja naselja na zemljištu u vlasništvu J. Brajkovića. Ulomak poklopca sarkofaga izrađenog od vapnenca oblika na dvije vode s akroterijima. Na ulomku je prikaz krovnog crijepa. Spomenik je pohranjen u Muzeju grada Šibenika.	
Kasna antika.	
I. PEDIŠIĆ, 1978, 65; 1998, 138, sl. 10; Z. SERVENTI, 2014, NS 908.	

249.	Otočić Visovac
Nepoznata.	
Nepoznat.	
Natpis je uzidan u pročelje crkve Blažene Djevice. Ulomak natpisa sačuvanog gotovo u cijelosti. Djelomično oštećen. <sup>3175</sup> Tekst natpisa glasi: <i>D(is) M(anibus) / M. Iulio Eu[ty]cheti / et M. Iulio Iuliano / Moschis con[i]ugi et filio.</i>	
Nepoznato.	
Kasni principat.	
CIL III, 9888; A. KURILIĆ, 1999, kat. br. 1321; Z. SERVENTI, 2014, NS 532.	

<sup>3175</sup> Prema CIL-u III, 9888; Više u A. KURILIĆ, 1999, kat. br. 1321.

250.	Srima – Prižba
1970. godina.	
Nepoznat (građevni, posvetni ili nadgrobni).	
Spomenik je pronađen u funkciji stepenice na ulazu u ciborij sjeverne crkve starokršćanskih dvojnih crkvi u Srimi.	
Ulomak spomenika izrađenog od vapnenca, priklesanog sa svih strana radi sekundarne uporabe s dodatno zaglačanom donjom i bočnom stranom. Natpis je znatno oštećen, mjestimično nečitak. Slova natpisa izvedena nemarno, neujednačene visine. Tekst natpisa glasi: [--]VL[--]V[-s?-----] / [---]V[-----] si qui[s?---] / [--]E HE [et? ---vvp? xii?] co[(n)iugi?]. / Iam na[v?]e[t? et?] p[os?]s[(id?)eat?] op[eram?] / 5 [m?]eam VE[s?---vq??]OD Co[si]us P[o?-] / [-----c?---ic?----].	
Spomenik je pohranjen u Muzeju grada Šibenika.	
Sačuvana visina 29 cm, širina 65,7 cm, debljina 8,5-10 cm.	
Kasni principat ili rani dominat.	
A. KURILIĆ, 1999, kat. br. 2832; 2005, 269-272, br. 1, sl. 1; 2006, 139, kat. br. 16; Z. SERVENTI, 2014, NS 362.	

251.	Srima – Prižba
1970.-1973. godina.	
Nepoznat (stela ili titulus?).	
Spomenik je pronađen tijekom arheoloških istraživanja i konzervatorskih radova na različitim pozicijama unutar starokršćanskih dvojnih crkvi u Srimi.	
Ulomak spomenika izrađenog od bijelog vapnenca, spojenog iz pet ulomaka. Sačuvan je gornji desni dio spomenika s natpisom. Natpis unutar udubljenog natpisnog polja uokvirenog ravnom neukrašenom gredom. Slova natpisa kvalitetno izvedena, ujednačene visine. Tekst natpisa glasi: [---] Bocontio / [-----] inco[.n?]t / [---]OQ[ve?---] / [-----c?----].	
Spomenik je pohranjen u Muzeju grada Šibenika.	
Sačuvana visina 27,5 cm, duljina 38,5 cm, debljina 9-10 cm; visina grede 6,5 cm; visina slova 4,3-4,5 cm.	
Druga polovica 2. stoljeća/početak 3. stoljeća (kasni principat).	
A. KURILIĆ, 1999, kat. br. 2833; 2005, 272-274, br. 2, sl. 2; 2006, 139, kat. br. 17; Z. SERVENTI, 2014, NS 363.	

252.	Srima – Prižba
1969.-1972. godina.	
Nepoznat (stela ?).	
Spomenik je pronađen tijekom arheoloških istraživanja unutar starokršćanskim dvojnih crkvi u Srimi.	
Ulomak spomenika izrađenog od bijelog vapnenca, spojenog iz dva ulomaka. Sačuvan je donji dio spomenika s natpisom. Slova natpisa neujednačene visine. Tekst natpisa glasi: [-----] / [---ius?]sit pos [uit? ---] / [---m?]eriti b[ene? ---] / [-----].	
Spomenik je pohranjen u Muzeju grada Šibenika.	
Sačuvana visina 19 cm, duljina 22 cm, debljina 7,5-8 cm.	

Druga polovica 2. stoljeća/početak 3. stoljeća (kasni principat).	
A. KURILIĆ, 1999, kat. br. 2834; 2005, 274-276, br. 3, sl. 3; 2006, 139, kat. br. 18; Z. SERVENTI, 2014, NS 364.	

253.	Srima – Prižba
1969.-1972. godina.	
Poklopac ciste cinerarije oblika dvoslivnog krova.	
Spomenik je pronađen tijekom arheoloških istraživanja unutar starokršćanskim dvojnih crkvi u Srimi, u funkciji kamena za zatvaranje zidane grobnice (grobница 3).	
Poklopac ciste cinerarije oblika dvoslivnog krova izrađen od bijelog vapnenca, sačuvan u cijelosti. S prednje je strane ukrašen skvamama, dok je stražnja strana grubo zaravnana. Sačuvana su četiri akroterija od kojih su prednji otučeni dok su stražnji bolje sačuvani. Na rubovima ravne grede, ispred prednje kosine krova, isklesana su posvetna slova <i>D M</i> . Tekst natpisa glasi: <i>D(is) M(anibus)</i>	
Spomenik je pohranjen u Muzeju grada Šibenika.	
Visina poklopca 27 cm, duljina 75 cm; širina baze trokutastog pseudozabata 62 cm; visina slova 4,5 cm.	
3. stoljeće (kasni principat).	
A. KURILIĆ, 1999, kat. br. 2835; 2005, 274-276, br. 4, sl. 4; 2006, 139, kat. br. 19; D. MARŠIĆ, 2005, 212, sl. 8; Z. SERVENTI, 2014, NS 361.	

254.	Srima – Prižba
1969.-1972. godina.	
Stela (?).	
Spomenik je pronađen prilikom konzervatorskih radova na ostacima starokršćanskih dvojnih crkvi u Srimi u materijalu odbačenom tijekom arheoloških istraživanja.	
Ulomak spomenika izrađenog od bijelog vapnenca, sa sačuvanim donjim desnim dijelom natpisnog polja. Natpisno polje uokvireno je trostrukom zaobljenom profilacijom. Tekst natpisa glasi: <i>[-----v?]C / [-----] (hedera distinguens)</i> .	
Spomenik je pohranjen u Muzeju grada Šibenika.	
Sačuvana visina 15,5 cm, duljina 14 cm, debljina 5 cm; najveća širina profilacije natpisnog polja 5,2 cm; visina slova oko 2 cm.	
1.-3. stoljeće (principat).	
A. KURILIĆ, 1999, kat. br. 2836; 2005, 277, br. 5, sl. 5; 2006, 139, kat. br. 20; Z. SERVENTI, 2014, NS 365.	

255.	Srima – Prižba
1969.-1972. godina.	
Stela (?).	
Spomenik je pronađen prilikom konzervatorskih radova na ostacima starokršćanskih dvojnih crkvi u Srimi u materijalu odbačenom tijekom arheoloških istraživanja.	
Ulomak spomenika izrađenog od bijelog sitnozrnatog vapnenca sa sačuvanim dijelom natpisnog polja. Natpisno polje uokvireno je uokvireno plastičnom S profilacijom i ravnom neukrašenom	

gredom. Tekst natpisa sačuvan fragmentarno. Tekst natpisa glasi: [-----]/[-----]i/[-----]. Spomenik je pohranjen u Muzeju grada Šibenika.
Sačuvana visina 12 cm, duljina 10,5 cm, debljina 3,5 cm; visina slova 2,1 cm.
1.-3. stoljeće (principat).
A. KURILIĆ, 1999, kat. br. 2837; 2005, 277. i dalje, br. 6, sl. 6; 2006, 139, kat. br. 21; Z. SERVENTI, 2014, NS 366.

256.	Srima – Prižba
1969.-1972. godina.	
Nepoznat (? nadgrobnj).	
Spomenik je pronađen prilikom konzervatorskih radova na ostacima starokršćanskih dvojnih crkvi u Srimi u materijalu odbačenom tijekom arheoloških istraživanja. Ulomak spomenika izrađenog od bijelog fosilnog vapnenca sa sačuvanim središnjim dijelom natpisnog polja. Natpisno polje uokvireno je istaknutom ravnom neukrašenom gredom. Tekst natpis sačuvan fragmentarno. Tekst natpisa glasi: [-----]/[----]olate(?)/[-----c?]. Spomenik je pohranjen u Muzeju grada Šibenika.	
Sačuvana visina 10,5 cm, duljina 14,5 cm, debljina 8,5-9 cm; visina slova 4,3 cm.	
Kasna antika.	
A. KURILIĆ, 1999, kat. br. 2838; 2005, 278. i dalje, br. 7, sl. 7; 2006, 139, kat. br. 22; Z. SERVENTI, 2014, NS 367.	

257.	Srima – Prižba
1969.-1972. godina.	
Stela ili sarkofag arhitektonskog ili pseudoarhitektonskog tipa (?).	
Spomenik je pronađen prilikom konzervatorskih radova na ostacima starokršćanskih dvojnih crkvi u Srimi 1973. godine u materijalu odbačenom tijekom arheoloških istraživanja. Ulomak spomenika izrađenog od bijelog vapnenca s djelomično sačuvanim tordiranim stupićem. Natpisno polje uokvireno istaknutom ravnom neukrašenom gredom. Tekst natpisa glasi: [----- / -----]. Spomenik je pohranjen u Muzeju grada Šibenika.	
Sačuvana visina 17 cm, duljina 10 cm, debljina 15 cm; širina stupića 6 cm.	
1. stoljeće ili prva polovica 2. stoljeća (rani principat).	
A. KURILIĆ, 2005, 274-276, br. 8, sl. 8; 1999, kat. br. 2839; 2005, 279. i dalje, br. 8, sl. 8; Z. SERVENTI, 2014, NS 368.	

258.	Srima – Prižba
1969.-1972. godina.	
Nepoznat (titulus na urni, cista, sarkofag ili tabula) (?).	
Spomenik je pronađen prilikom konzervatorskih radova na ostacima starokršćanskih dvojnih crkvi u Srimi 1973. godine u materijalu odbačenom tijekom arheoloških istraživanja. Ulomak gornjeg desnog kuta spomenika s vidljivim ostacima tabule ansate ukrašene reljefnim	

vegetabilnim ukrasom. Tekst natpisa glasi: [----- / -----]. Spomenik je pohranjen u Muzeju grada Šibenika.
Sačuvana visina 20 cm, širina 34 cm, debljina 9,5 cm.
Kasni principat.
A. KURILIĆ, 1999, kat. br. 2840; 2005, 280, br. 9, sl. 9; Z. SERVENTI, 2014, NS 369.

259.	Šibenik – Missich vrtovi
Nepoznata.	
Nepoznat.	
Spomenik je pronađen u Missich vrtovima u Šibeniku. Natpis je poznat iz prijepisa iz CIL-a. Tekst natpisa glasi: <i>D(is) M(anibus) / Sur(a)e def(unctae) p(lus) m(inus) / ann(orum) LX, Verna / filius pientis / 5 simus b(ene) m(erenti) p(osuit).</i>	
Kasni principat.	
CIL III, 2800; A. KURILIĆ, 1999, kat. br. 1510; Z. SERVENTI, 2014, NS 541.	

260.	okolica Šibenika – nepoznat položaj
Nepoznata.	
Sarkofag.	
Okolnosti nalaza spomenika nisu poznate izuzev podatka da je pronađen u okolici Šibenika. Ulomak sanduka sarkofaga s djelomično sačuvanim reljefnim prikazom scene od ljubavi bolesne Fedre. Lijevo se nalazi prikaz ženske figure bez sačuvane glave, odjevene u hiton. Desna ruka ispružena je prema figuri čiji se prikaz nalazi do nje. Do ženske figure, na stolici s jastukom, sjedi još jedna ženska figura bez sačuvane glave, odjevena u hiton. Desnom rukom je oslonjena na jastuk. Ispod prikaza žena nalazi se prikaz nagog erota s krilima pogleda uprta prema ženi na stolici. Spomenik je pohranjen u Muzeju Calvet u Avignonu pod inv. br. E 36.	
Dužina 41 cm, visina 51 cm, debljina 6 cm.	
Sredina 3. stoljeća.	
N. CAMBI, 1988, 35-36, 120, sl. 13; 121, kat. br. 24.	

261.	Grebaštica
Nepoznata.	
Nepoznat, ? nadgrobnii ili votivni spomenik.	
Okolnosti nalaza spomenika nisu poznate izuzev podatka da je pronađen u Grebašatici kraj Šibenika. Natpis je poznat iz prijepisa iz CIL-a. Tekst natpisa glasi: <i>CICD et DMRIARO / {r}(f(ecerunt)?) sibi et combar(ibus?) / et heredibus suis v(ivi?) / V S V P / 5 et [T]ertullin(a)e nepot / [i(a)]e annorum X[I?]I m(ensium) II.</i>	
Kasni principat.	
CIL III, 2798; A. KURILIĆ, 1999, kat. br. 1511; Z. SERVENTI, 2014, NS 542.	



### 11. 2. 1. 11. Gradina u Murteru (*Colentum*)

262.	o. Murter – Murter, položaj Gradina
2001. godina.	
Stela.	
Spomenik je pronađen prilikom zaštitnih arheoloških istraživanja ostataka rimske ruralne arhitekture s pripadajućim grobnim parcelama na položaju Gradina u blizini marine „Hramina“ i položaja „Tamnica“ u Murteru.	
Ulomak spomenika sa sačuvanim gornjim dijelom natpisa. Natpis je uokviren dvostrukom profilacijom. Između posvetnih slova <i>D M</i> uklesana je ascija. Tekst natpisa glasi: <i>[D(is)] (ascia) M(anibus) / [---]tilia Rest[ituta] / [---?filia]e su(a)e posu[it] / [---]NM[a?---] / [---]</i> .	
Spomenik je pohranjen u Muzeju grada Šibenika.	
Rani principat.	
I. PEDIŠIĆ, 2002, 61, sl. 5; A. KURILIĆ, 2010a, 40. i dalje; Z. SERVENTI, 2014, NS 306.	

263.	o. Murter – Hramina
1998. godina.	
Titulus (?).	
Spomenik je bio uzidan u pročelje slastičarnice Dragula Vodopije u Hramini.	
Ulomak spomenika izrađenog od bijelog vapnenca sa sačuvanim donjim dijelom natpisa. Natpis se nalazio unutar uokvirenog natpisnog polja. Tekst natpisa je uslijed preinaka pretrpio znatna oštećenja. Sekundarno oštećenje vidljivo je po sredini sačuvanog teksta u obliku brazde. Slova natpisa neujednačene visine, sitno klesana. Tekst natpisa glasi: <i>[-----] / [---a]ter [---]nt do[---] / sibi et s[uis] pos[uerunt?]</i> / 5 <i>[.? Iu?]lius Quin[tus] / [vix]it an(n)[i]s VIII / [men]s[ibus] VII diebus XII.</i>	
Spomenik je pohranjen u Muzeju grada Šibenika.	
Sačuvana visina 18 cm, duljina 24,5 cm, debljina 14 cm; visina slova 1,5 cm.	
Druga polovina 2. stoljeća/3. stoljeće (kasni principat).	
A. KURILIĆ, 1999, kat. br. 2831; 2005a, 113-114, br. 4; 124, Sl. 5.a; 125, Sl. 5.b; 2006, 139, kat. br. 24; Z. SERVENTI, 2014, NS 29.	

264.	otočić Sustipanac
Nepoznata.	
Nepoznat.	
Spomenik je pronađen na otočiću Sustipancu (sv. Stjepana) uz ostale nalaze iz rimskog razdoblja odakle je prenesen u Zlarin. Natpis je poznat iz prijepisa iz CIL-a. Tekst natpisa glasi: <i>Infelicissimo infan / ti Cor(nelio) Urso qui vixit / an(nos) II men(ses) II dies XX / Birrius Fortunius / 5 et Iul(ia) Firmi[n]a filio in / comparabili.</i>	
Kasni principat.	
CIL III, 2799; K. STOŠIĆ, 1941, 172-173; A. KURILIĆ, 1994, 238-239; 1999, kat. br. 1509; Z. SERVENTI, 2014, NS 540.	

## 11. 2. 2. Katalog zavjetnih natpisa

### 11. 2. 2. 1. Teritorij kolonije Jader

1.	Islam Grčki – nepoznat položaj
Nepoznata.	
Zavjetni žrtvenik.	
Okolnosti nalaza spomenika nisu poznate. Spomenik je do Domovinskog rata bio pohranjen u antičkoj zbirci kule Stojana Jankovića u Islamu Grčkom. Prema navodima vlasnika, spomenik potječe iz Aserije. Ulomak spomenika izrađenog od domaćeg vapnenca. Sačuvan je gornji dio spomenika s dijelom natpisa. Tekst natpisa glasi: <i>Rubria / Ceuni f(ilia) Pola / Saluti / v(otus) s(olvit) [l(ibens) m(erito)]</i> .	
Sačuvana visina 30 cm, širina 26 cm, širina 26 cm, debljina 20 cm.	
Razdoblje Carstva.	
M. SUIĆ, 1952a, 235, br. 4, Sl. 1; S. GLUŠČEVIĆ – I. FADIĆ, 1985, 328, 333, T. IV, 1; A. KURILIĆ, 1999, kat. br. 2143; V. ZOVIĆ – A. KURILIĆ, 2015, 436, kat. br. 107.	

2.	Galovac – položaj Grobine
Nepoznato.	
Zavjetni žrtvenik.	
Okolnosti nalaza spomenika nisu poznate izuzev podatka da je pronađen na položaju Grobine u blizini arheološkog lokaliteta Crkvina u Galovcu. Spomenik je sekundarno bio ugrađen u ogradu stepeništa obiteljske kuće u Galovcu. Žrtvenik s profiliranom bazom i vijencem, izrađen od bijelog vapnenca. Djelomično oštećen na rubovima. Na gornjoj površini nalaze se dva pulvina. Slova natpisa neujednačene visine. Tekst natpisa glasi: <i>Q(uintus) Septimius Naso / Libero Patri et Iunonibus et Silvan[o] / concilio deorum / 5 v(otum) s(olvit) l(ibens) m(erito)</i> . Spomenik je pohranjen u Arheološkom muzeju Zadar pod inv. br. 349.	
Visina 34,5 cm, duljina 26-26,5 cm, debljina 23 cm.	
Kasni principat.	
J. MEDINI, 1987, 125-139, T. XLII; B. NEDVED, 1992, 164, kat. br. 156; A. KURILIĆ, 1999, kat. br. 2119; V. ZOVIĆ – A. KURILIĆ, 2015, 430, kat. br. 71.	

3.	Galovac – Crkvina
1989. godina.	
Zavjetni natpis.	
Spomenik je pronađen tijekom sustavnih arheoloških istraživanja na lokalitetu kao prag građevine nepoznate namjene iz kasnijeg razdoblja. Nedostaje gornji dio vijenca spomenika. Donja baza spomenika znatno je oštećena. Sa stražnje strane spomenika uklesan je utor za vratnicu. Slova teksta klesana kapitalom. Visina slova teksta neujednačene visine. Tekst natpisa glasi: <i>I Mac(riana?) le[g(io)] / [I]ovi O(ptimo) M(aximo) / v(otum) [s(olvit)] l(ibens) m(erito)</i> .	
Sačuvana visina 62 cm, duljina 49 cm, debljina 30 cm.	

Druga polovica 1. stoljeća.	
J. BELOŠEVIĆ, 1990, 234, T. IV; B. NEDVED, 1992, 169, kat. br. 204; A. KURILIĆ, 1999, kat. br. 2744; 2006, 138, kat. br. 4; V. ZOVIĆ – A. KURILIĆ, 2015, 430, kat. br. 72.	

4.	Dugi otok/Žman
Nepoznato.	
Zavjetni natpis.	
Spomenik je pronađen na poljoprivrednom zemljištu u vlasništvu Kreše Ramova u blizini Žmanskog jezera.	
Ulomak zavjetnog natpisa izrađenog od bijelog vapnenca. Sačuvana je baza spomenika s gotovo cijelim natpisom i dijelom reljefnog prikaza. Sačuvano je lijevo stopalo božice Dijane sa sandalom te prednji dio tijela košute i psa. Slova natpisa neujednačene visine. Tekst natpisa glasi: <i>D(iana) A(ugustae) s(acrum). / [E]u(h)emer(us) servus Aug(usti) / v(otum) l(ibens) s(olvit) m(erito).</i>	
Spomenik je pohranjen u Arheološkom muzeju Zadar pod inv. br. A27784.	
Sačuvana visina 25 cm, duljina 34 cm, debljina 16 cm.	
Rani principat.	
M. SUIĆ, 1952a, 247-248, br. 36, Sl. 8; B. NEDVED, 1992, 166, kat. br. 174; A. KURILIĆ, 1994, 233, br. 41; 1999, kat. br. 2126; V. ZOVIĆ – A. KURILIĆ, 2015, 429-430, kat. br. 70, Sl. 134.	

5.	Dugi otok/Sali – Gruh/sv. Ivan
1992. godina.	
Zavjetni žrtvenik.	
Spomenik je pronađen u ogradnom zidu u blizini ostataka crkve sv. Ivana, uz sjeveroistočni rub plodnog Stivanja polja. Spomenik je pronašao mjesni župnik Tito Šarin.	
Liburnski cipus izrađen od bijelog vapnenca, nedostaje kalota, donji dio spomenika i lijevi dio natpisa. Čunjastog je oblika. Tijelo cipusa sužava se prema vrhu. Spomenik je pri dnu i vrhu ukrašen dvostrukom profilacijom. Iznad gornje profilacije nalazi se jednostruka traka. Na donjem dijelu spomenika nalaze se dva utora za plombe. Tekst natpisa isklesan je kvalitetnom kapitalom, bez natpisnog polja. Slova natpisa su neujednačene visine. Natpis je najvjerojatnije priklesan preko prethodnog natpisa. Slova natpisa su, uslijed dugotrajnog djelovanja atmosferilija, oštećena. Tekst natpisa, bez natpisnog polja, isklesanog na boku spomenika glasi: <i>[-?] T(itius?) Arthin(us?) / (centurio?) (cohortis? milliariae?) v(oto) s(uscepto) / Her(culi?) v(otum) s(olvit).</i>	
Spomenik je pohranjen u župnom dvoru u mjestu Sali.	
Sačuvana visina 30 cm, duljina 23 cm, debljina 18 cm.	
Kaj 2./početak 3. stoljeća.	
A. KURILIĆ, 1994, 231, 234-235, br. 42; T. X, 2; 1999, kat. br. 2817; A. UGLEŠIĆ, 1993, 164, T. VIII, 1; V. ZOVIĆ – A. KURILIĆ, 2015, 429, kat. br. 69, Sl. 13.	

### 11. 2. 2. 2. Teritorij Enone (Aenona)

6.	Nin – Ždrijac
1950. godina.	
Zavjetni žrtvenik.	
Okolnosti nalaza spomenika nisu poznate izuzev podatka da je pronađen uz more na zemljištu Rajka Pijace na položaju Ždrijac, u blizini nalaza spomenika ZS 7. Spomenik izrađen od bijelog vapnenca, sačuvan cjelovito. Uslijed abrazivnog djelovanja mora površina spomenika znatno oštećena. Slova natpisa neujednačene visine. Tekst natpisa glasi: <i>Iovi Optum/o Maximo / Cornelia / C. f. Tertia / 5 v(otum) s(olvit) l(ibens).</i>	
Sačuvana visina 33 cm, duljina 22 cm, debljina 10 cm.	
Rani principat.	
M. SUIĆ, 1952a, 234, br. 2; A. KURILIĆ, 1999, kat. br. 2137; M. DUBOLNIĆ GLAVAN, 2015, 240, 281, kat. br. 47; V. ZOVIĆ – A. KURILIĆ, 2015, 427-428, kat. br. 54.	

7.	Nin – Ždrijac
1950. godina.	
Zavjetni žrtvenik.	
Okolnosti nalaza spomenika nisu poznate izuzev podatka da je pronađen uz more na zemljištu Ljubičić Ive, pokojnog Tome (zvanog Rašo) na položaju Ždrijac. Spomenik izrađen od bijelog zrnatog vapnenca, sačuvan u cijelosti. Uslijed abrazivnog djelovanja mora površina spomenika znatno oštećena. Slova natpisa neujednačene visine. Tekst natpisa glasi: <i>Iovi Sab/asio Iico / L. Plotius / Eperastus / 5 v(otum) s(olvit) l(ibens).</i> Spomenik je sredinom 20. stoljeća bio pohranjen kod vlasnika zemljišta.	
Sačuvana visina 34,5 cm, duljina 24 cm, debljina 21 cm.	
Kasni principat.	
M. SUIĆ, 1952a, 233-234, br. 1; A. KURILIĆ, 1999, kat. br. 2138; V. ZOVIĆ – A. KURILIĆ, 2015, 428, kat. br. 55; P. SELEM – I. VILOGORAC BRČIĆ, 2015, 164-165, br. 2.	

8.	Privlaka – Glavanovi stanovi
Nepoznata, 1895. godine ili ranije.	
Zavjetni žrtvenik.	
Okolnosti nalaza spomenika nisu poznate izuzev podatka da je pronađen u Glavanovim stanovima u Privlaci. Naknadno je uzidan u kuću u vlasništvu Mate Glavana, pok. Benedikta. Ulomak donjeg dijela zavjetne are. Na prednjoj strani se nalazi reljefni prikaz božanstva ispod kojeg je tekst natpisa izveden u kraticama. Silvan je prikazan nag s kozjim nogama dok mu je glava pokrivena kapom iz koje izlaze dva kozja roga. Tekst natpisa glasi: <i>P(ublius) M( ) S( ) S(ilvano) v(otum) s(olvit) l(ibens) m(erito).</i> Spomenik je pohranjen u Arheološkom muzeju Zadar – Muzej ninskih starina u Ninu.	
Principat.	
CIL III, 14322.2; D. RENDIĆ – MIOČEVIĆ, 1955, 17; M. SUIĆ, 1968, 40, T. XXI, 3; 1969, 76-77; Z. BRUSIĆ, 1973, 431; 2000, 61; A. KURILIĆ, 1999, kat. br. 2496; V. ZOVIĆ – A. KURILIĆ, 2015, 428, kat. br. 57; M. DUBOLNIĆ GLAVAN, 2015, 285, kat. br. 74; 306. i dalje, sl. 104; 312, bilj. 974.	

9.	Privlaka – Glavani
2013. godina.	
Zavjetni žrtvenik.	
Spomenik je pronađen prilikom terenskog pregleda ispred kuće P. Glavana u zaseoku Glavani u Privlaci. Ulomak spomenika izrađenog od kamena. Sačuvan je dio trupa i profilirane baze spomenika. Tekst natpisa glasi: <i>V(otum) [s(olvit) l(ibens) m(erito)].</i>	
Sačuvana visina 19,3 cm, duljina 16,6 cm, debljina 10 cm.	
Razdoblje Carstva.	
M. DUBOLNIĆ GLAVAN, 2015, 287, kat. br. 91; 370, 428, 596, T. 10, 3a-b.	

10.	Privlaka – Gaz
1875. godina.	
Zavjetni žrtvenik.	
Spomenik je pronađen na području prevlake u Privlaci. Naknadno je uzidan u zidanu klupu u kući pok. Marka Kolanovića, na predjelu Kolište u Privlaci. Ulomak donjeg dijela zavjetne are. Slova natpisa gotovo izlizana. Tekst natpisa glasi: <i>[-----? /] Curtic(us?) / Ser(gia tribu?) [---] / [-----] / v(otum) s(olvit) l(ibens) [m(erito)].</i>	
Rani principat.	
CIL III, 14322.3; Ž. RAKNIĆ, 1965, 85, bilj. 3; M. SUIĆ, 1969, 70; Z. BRUSIĆ, 1973, 430, bilj. 39; A. KURILIĆ, 1999, kat. br. 2497; V. ZOVIĆ – A. KURILIĆ, 2015, 428, kat. br. 58.	

11.	Privlaka – između kopna i otoka Vira <sup>3176</sup>
Nepoznato.	
Zavjetni žrtvenik.	
Spomenik je pronađen između kopna i otoka Vira. Krajem 19. stoljeća nalazio se u privatnom posjedu Nikole Begonje u Privlaci. Danas se nalazi u stalnom postavu Antičke zbirke Arheološkog muzeja u Zadru. Zavjetna ara sačuvana u cijelosti. Tekst natpisa glasi: <i>L. Cornelius / Sabinus / Silvano v(otum) s(olvit) l(ibens) m(erito).</i>	
Visina 60 cm, širina 53 cm.	
Rani principat.	
CIL III, 10019; F. BULIĆ, 1879a, 99, br. 17; A. KURILIĆ, 1999, kat. br. 2425; R. MATIJAŠIĆ – F. TASSAUX, 2000, 104; V. ZOVIĆ – A. KURILIĆ, 2015, 427, kat. br. 52; M. DUBOLNIĆ GLAVAN, 2015, 278, kat. br. 19; 306, sl. 103; 311-312, bilj. 970.	

<sup>3176</sup> Prema podacima koje donosi M. Dubolnić Glavan spomenik je pronađen ispred crkve sv. Petra. Više u: M. DUBOLNIĆ GLAVAN, 2015, 311-312, bilj. 970.

12.	Privlaka – Supetar/crkva sv. Petra – rukopis L. Jelića
Nepoznato.	
Zavjetni žrtvenik.	
Spomenik je identificiran prilikom pregleda rukopisne građe don Luke Jelića, Arhiva, Reg. V-XIII-2 ili Arhiva, Reg. V-XIII-1, prema kojoj je spomenik bio uzidan u crkvu sv. Petra u Privlaci odakle je naknadno uzidan u kuću Lovre Krstovića, pok. Jure u Privlaci. U vrijeme Jelićevog posjeta Ninu spomenik se nalazio u dvorištu Nadžupskog stana u Ninu.	
Ulomak spomenika izrađen od bijelog vapnenca. Slova natpisa ujednačene visine. Tekst natpisa glasi: <i>V(otum) s(olvit) l(ibens) [m(erito)]</i> .	
Sačuvana visina 23 cm, širina 32 cm, debljina 28 cm.	
M. DUBOLNIĆ GLAVAN, 2015, 287, kat. br. 93; 311, bilj. 969.	

### 11. 2. 2. 3. Teritorij Blandone (*Blandona*)

13.	Biograd – Primorje/Bošana
Nepoznato.	
Epistil ( <i>epistylum</i> ).	
Okolnosti nalaza spomenika nisu poznate izuzev podatka da je pronađen na lokalitetu Bošana. Ulomak grede izrađene od vapnenca sa sačuvanim lijevim dijelom natpisa. Tekst natpisa glasi: <i>Liber[o patri sacrum] / Hiberus vili[us posuit]</i> .	
Spomenik se nalazi u stalnom postavu Zavičajnog muzeja Biograd na Moru.	
Kasni principat.	
B. NEDVED, 1992, 164, kat. br. 152; A. KURILIĆ, 1999, kat. br. 2116; N. URODA, 2004, 81-82, Sl. 2; V. ZOVIĆ – A. KURILIĆ, 2015, 430-431, kat. br. 73.	

14.	Polača – Bičina (Sl. 79.)
Nepoznato.	
Zavjetni žrtvenik.	
Okolnosti nalaza spomenika nisu poznate izuzev podatka da je pronađen na položaju Bičina u Polači. Spomenik se nalazio u nekadašnjoj zbirci pokojnog K. Perkovića. Spomenik izrađen od vapnenca. Nedostaje gornji i lijevi dio spomenika. Oštećenja su vidljiva i u donjem dijelu spomenika. Natpis je od baze spomenika odvojen profilacijom. Tekst natpisa glasi: <i>[---] RVSI [---] / MACIV [(s)?] / CIVSIV [---] / NIB V(otum) S(olvit)</i> .	
Spomenik je pohranjen unutar lapidarija Zavičajnog muzeja Biograd na Moru pod inv. br. 19.	
Sačuvana visina 19,3 cm, duljina 16,6 cm, debljina 10 cm.	
Razdoblje Carstva.	
B. ILAKOVAC, 1971, 83, br. 2; sl. 22.	

15.	Vrana – Pećina
Nepoznata.	

Zavjetni žrtvenik.
Spomenik je pronađen u vrelu Pećina u Vrani. Spomenik sačuvan cjelovito, baza spomenika i vijenac iznad natpisa profilirani. Na vijencu se nalazi ukras urezanih kosih crta koji najvjerojatnije predstavljaju stilizirani prikaz zabata s akroterijima. Na gornjoj stranici spomenika nalazi se plitko udubljenje za žrtvene priloge. Slova natpisa nepravilna, ujednačene visine. Tekst natpisa glasi: <i>Iulia Mu/sa Iuliaes(!) / Veraes(!) / v(otum) s(olvit) l(ibens) m(erito).</i> Spomenik je pohranjen u Arheološkom muzeju Zadar pod inv. br. A3394.
Visina 24 cm, duljina 17 cm, debljina 13,7 cm; visina slova cca 2 cm.
Kraj 2. stoljeća/prva polovina 3. stoljeća.
B. ILAKOVAC, 1971, 80-81, br. 1; Sl. 19; A. KURILIĆ, 1999, kat. br. 2874; V. ZOVIĆ – A. KURILIĆ, 2015, 431, kat. br. 74.

#### 11. 2. 2. 4. Teritorij Nadina (*Nedinum*)

16.	Biljane Donje – Begovača
1949. godina.	
Zavjetni žrtvenik. (Arula)	
Okolnosti nalaza spomenika nisu poznate izuzev podatka da je pronađen na zemljištu na položaju Begovača. Spomenik izrađen od bijelog vapnenca, sačuvan cjelovito. Baza je od tijela odvojena profilacijom. Na timpanu se nalaze dvije palmete. Slova teksta izvedena nepravilno, nejednake visine. Tekst natpisa glasi: <i>Nimfi/s (!) A(ugustis) s(acrum)</i> Spomenik je pohranjen unutar Arheološkog muzeja u Zadru.	
Visina 25 cm, duljina 16 cm, debljina 14 cm.	
Principat.	
M. SUIĆ, 1952a, 241, br. 17; B. NEDVED, 1992, 169, kat. br. 205; 203-204; A. KURILIĆ, 1999, kat. br. 2142; V. ZOVIĆ – A. KURILIĆ, 2015, 432, kat. br. 82.	

17.	Smilčić – sv. Mihovil
Nepoznata.	
Zavjetni žrtvenik.	
Spomenik je pronašao Andrea Vukičević unutar ostataka crkve sv. Mihovila u blizini Smilčića. Spomenik sačuvan u cijelosti s loše čitljivim slovima. Tekst natpisa glasi: <i>Iovi O/ptimo / [Max]s[imo] / ex vot(o) / 5 Marcus Ac/[-----].</i>	
Kasni principat.	
CIL III, 9957; F. BULIĆ, 1890, 65, br. 37; A. VUKIČEVIĆ, 1891, 99, br. 7; J. MEDINI, 1976, 188a, br. 14; A. KURILIĆ, 1999, kat. br. 2400; M. SINOBAD, 2010, 163, 197, kat. br. 108; V. ZOVIĆ – A. KURILIĆ, 2015, 435, kat. br. 102.	

18.	Kašić – Manastirine/Mastirine
Nepoznata/1955.-1957. ili 1959. godina.	
Zavjetni žrtvenik.	
Okolnosti nalaza spomenika nisu poznate izuzev podatka da je pronađen tijekom arheoloških istraživanja na lokalitetu. Baza zavjetnog žrtvenika izrađenog od vapnenca slabije kvalitete. Stražnja strana spomenika je otučena dok su prednja i bočne strane uglačane i djelomično otučene. Uz bazu, sačuvan je donji dio tijela spomenika, koje sa tri strane obrubljuje rubna traka. Spomenik je pohranjen u Muzeju hrvatskih arheoloških spomenika u Splitu.	
Sačuvane dimenzije: visina 13 cm, širina 22 cm, debljina 15,5 cm.	
V. DELONGA, 1990, 49-50, kat. br. 4; T. I, 4.	

19.	Kašić – Manastirine/Mastirine
Nepoznata/1955.-1957. ili 1959. godina.	
Zavjetni žrtvenik.	
Okolnosti nalaza spomenika nisu poznate izuzev podatka da je pronađen tijekom arheoloških istraživanja na lokalitetu. Baza zavjetnog žrtvenika izrađena od vapnenca lošije kvalitete. Na prednjoj i desnoj strani sačuvana je rubna traka koja je odvajala tijelo spomenika od baze. Iznad je sačuvana profilacija. Spomenik je pohranjen u Muzeju hrvatskih arheoloških spomenika u Splitu.	
Sačuvane dimenzije: visina 12 cm, širina 22 cm, debljina 8 cm.	
V. DELONGA, 1990, 50, kat. br. 5; T. I, 5.	

20.	Kašić – Manastirine/Mastirine
Nepoznata/1955.-1957. ili 1959. godina.	
Zavjetni žrtvenik.	
Okolnosti nalaza spomenika nisu poznate izuzev podatka da je pronađen tijekom arheoloških istraživanja na lokalitetu. Ulomak zavjetnog žrtvenika izrađenog od vapnenca lošije kvalitete. Sačuvan je rubni dio gornjeg ili donjeg dijela tijela s višestrukom profilacijom na prednjoj strani. Spomenik je pohranjen u Muzeju hrvatskih arheoloških spomenika u Splitu.	
Sačuvane dimenzije: visina 19 cm, širina 11 cm, debljina 12 cm.	
V. DELONGA, 1990, 50, kat. br. 6; T. II, 1.	

21.	Kašić – Manastirine/Mastirine
Nepoznata/1955.-1957. ili 1959. godina.	
Zavjetni žrtvenik.	
Okolnosti nalaza spomenika nisu poznate izuzev podatka da je pronađen tijekom arheoloških istraživanja na lokalitetu. Ulomak zavjetnog žrtvenika izrađenog od vapnenca lošije kvalitete. Sačuvan je rubni dio gornjeg ili	



donjeg dijela tijela s višestrukom profilacijom na prednjoj strani. Spomenik je pohranjen u Muzeju hrvatskih arheoloških spomenika u Splitu.
Sačuvane dimenzije: visina 23 cm, širina 30 cm, debljina 19 cm.
V. DELONGA, 1990, 50, kat. br. 7; T. II, 2.

22.	Korlat – Podvornice Zorić
Nepoznata.	
Zavjetni žrtvenik.	
Okolnosti nalaza spomenika nisu poznate izuzev podatka da je pronađen unutar polja na položaju Podvornice Zorić. Spomenik izrađen od vapnenca. Sačuvan u cijelosti. Slova teksta ujednačene visine. Tekst natpisa glasi: <i>Prima / Nimpis / S(acrum) v(otum) s(olvit) l(ibens) m(erito).</i> Spomenik je pohranjen u Arheološkom muzeju u Splitu.	
Visina spomenika 49 cm, širina 20 cm, debljina 18 cm.	
D. ALACHEVICH, 1879, 28, br. 17, b.	

23.	Korlat – nepoznat položaj
1914. godina.	
Zavjetni žrtvenik.	
Okolnosti nalaza spomenika nisu poznate izuzev podatka da je pronađen na brdu u Korlatu. Spomenik manjih dimenzija, izrađen od bijelog vapnenca. Sačuvan u cijelosti. Ispod i iznad natpisa nalaze se dvije urezane crte. Unutar gornje površine spomenika urezana je kružnica s dvije urezane crte lijevo i desno od kružnice. Slova natpisa plitko klesana. Tekst natpisa glasi: <i>Recus Senti/us Iovi Op&lt;t&gt;i(mo) / Maxumo, v(otum) s(olvit) l(ibens) m(erito).</i> Spomenik je pohranjen u Arheološkom muzeju Zadar.	
Visina 18 cm, duljina 10,7 cm, debljina 7,5 cm.	
Rani principat.	
CIL III, 9958; M. GLAVINIĆ, 1889, 82, br. 64; A. KURILIĆ, 1999, kat. br. 2401; J. MEDINI, 1976, 188, br. 14; M. SINOBAD, 2010, 161, 163, 198, kat. br. 109; V. ZOVIĆ – A. KURILIĆ, 2015, 435, kat. br. 103.	

### 11. 2. 2. 5. Teritorij Aserije (*Asseria*)

24.	Lisičić – bunar Sušac (Sl. 96.)
Nepoznata.	
Zavjetni žrtvenik (?).	
Spomenik je pronađen unutar vinograda u vlasništvu Dalibora Bačića, udaljenog oko 100 m od bunara Sušac. Uz ulomak natpisa evidentirani su ulomci keramike i veće kamenje. Ulomak spomenika izrađenog od vapnenca. Djelomično su sačuvana posljednja dva reda natpisa i dio donje rubne trake natpisnog polja. Između slova u donjem redu vidljivi su interpunkcijski	

znakovi u obliku obrnutog trokuta. Tekst natpisa glasi: <i>R I V / [v(otum)] s(olvit) l(ibens) [m(erito)] ili R T V / [v(otum)] s(olvit) l(ibens) [m(erito)]</i>	
Sačuvana visina 21 cm, širina 11 cm, debljina 13 cm.	
Razdoblje Carstva.	
N. VUJNOVIĆ – T. MATANA, 2011a, 10-11, Slika 9. i 10.	

25.	Buković – Vrcelji
Nepoznata.	
Zavjetni žrtvenik.	
Spomenik je pronađen oko 400 koraka od ceste za Benkovac, u blizini Aserije, u Bukoviću u kući Vrcelj.	
Tekst natpisa glasi: <i>I(ovi) O(ptimo) M(aximo). / Cassia Pa[uli?]/[n?]a ex v[oto] / [po]su[it].</i>	
Visina 22 cm, širina 18 cm.	
Rani principat.	
CIL III, 9933; F. BULIĆ, 1879, 24-25; J. MEDINI, 1976, 188, br. 15; A. KURILIĆ, 1999, kat. br. 2382; M. SINOBAD, 2010, 163, 197, kat. br. 105; V. ZOVIĆ – A. KURILIĆ, 2015, 435, kat. br. 104.	

26.	Benkovac – Glogovac (Sl. 111.)
1986. godina.	
Zavjetni žrtvenik.	
Spomenik je pronađen neposredno nakon zaštitnih arheoloških istraživanja na lokalitetu, tijekom strojne nivelacije terena.	
Spomenik je sačuvan cjelovit. Ispod i iznad natpisa nalazi se profilacija. Slova teksta neujednačene visine, rustično izvedena. Tekst natpisa glasi: <i>Clara / Etaera/e / V(otum) s(olvit) l(ibens) m(erito) ili Clara / Et aera / e / V(otum) s(olvit) l(ibens) m(erito) ili Clarae / taera / e / V(otum) s(olvit) l(ibens) m(erito)</i> Nije poznato gdje je spomenik pohranjen. <sup>3177</sup>	
Visina 26 cm, širina 16,5 cm, debljina 15 cm.	
Razdoblje Carstva.	
M. SAVIĆ, 2012, 214-215, Sl. 29.	

27.	Kula Atlagić – nepoznat položaj
1951. godina.	
Zavjetni žrtvenik (arula).	
Okolnosti nalaza spomenika nije poznata izuzev podatka da je pronađen prilikom obrade poljoprivrednog zemljišta u polju ispod Kule Atlagića.	
Ulomak spomenika izrađenog od domaćeg vapnenca, spojena iz tri ulomka. Sačuvan je gornji dio s dijelom teksta i profilacijom iznad teksta. Slova teksta nejednake visine. Tekst natpisa glasi: <i>Volltisa / Iovi v(otum) s(olvit) l(ibens) m(erito) / Caminis l(iberta).</i>	

<sup>3177</sup> Usmeni podatak Marina Ćurkovića, ravnatelja Zavičajnog muzeja Benkovac.

Spomenik se pohranjen u Arheološkom muzeju Zadar.
Sačuvana visina 27 cm, duljina 19 cm, debljina 13 cm.
Rani principat.
M. SUIĆ, 1952a, 236, br. 5, Sl. 2; J. MEDINI, 1976, 188, br. 5; A. KURILIĆ, 1999, kat. br. 2141; M. SINOBAD, 2010, 154, 164, 197, kat. br. 107; V. ZOVIĆ – A. KURILIĆ, 2015, 435-436, kat. br. 106.

28.	Perušić – mjesno groblje
Nepoznata.	
Zavjetni žrtvenik.	
Spomenik je bio uzidan u zid groblja u Perušiću. Naknadno je prenesen u Benkovac (kod Joh. Jurković), odnosno u Zadar kod Mirkovića.	
Podatci o spomeniku nisu sačuvani. Najvjerojatnije je pronađen cjelovit. Tekst natpisa glasi: <i>T(itius?) Caper / Silva(no) / s(olvit) l(ibens) m(erito).</i>	
Rani principat.	
CIL III, 2848; A. KURILIĆ, 1999, kat. br. 2249; R. MATIJAŠIĆ – F. TASSAUX, 2000, 105; V. ZOVIĆ – A. KURILIĆ, 2015, 437, kat. br. 117.	

29.	Perušić – Gradina
Nepoznata.	
Zavjetni žrtvenik.	
Spomenik je pronađen na Gradini u Perušiću.	
Podatci o spomeniku nisu sačuvani. Najvjerojatnije je pronađen cjelovit. Tekst natpisa glasi: <i>Vesia / C. f. Qui/ncta / v(otum) s(olvit) l(ibens) m(erito).</i>	
Spomenik je pohranjen u Arheološkom muzeju Zadar.	
Rani principat.	
CIL III, 9937; M. GLAVINIĆ, 1881, 82, br. 23; A. KURILIĆ, 1999, kat. br. 2386; V. ZOVIĆ – A. KURILIĆ, 2015, 437, kat. br. 118.	

### 11. 2. 2. 6. Teritorij Alverije (*Alveria*)

30.	Dobropoljci ili Nunić – nepoznat položaj
1902. godina.	
Zavjetni žrtvenik.	
Okolnosti nalaza spomenika nisu poznate izuzev podatka da je pronađen između Dobropoljica i Nunića.	
Spomenik izrađen od bijelog vapnenca. Oštećen u gornjem desnom kutu. Tekst natpisa glasi: <i>C. Atilius / Macedo / v(otum) s(olvit).</i>	
Spomenik je pohranjen u Arheološkom muzeju Zadar.	
Visina spomenika 20,5 cm, duljina 16 cm, debljina 13 cm; visina natpisnog polja 8 cm, duljina 13,8 cm.	

Rani principat.
CIL III, 9902; F. BULIĆ, 1882, 33; A. KURILIĆ, 1999, kat. br. 2371; V. ZOVIĆ – A. KURILIĆ, 2015, 442, kat. br. 153.

31.	Dobropoljci – nepoznat položaj
1894. godina.	
Zavjetni žrtvenik.	
Okolnosti nalaza spomenika nisu poznate izuzev podatka da je pronađen u Dobropoljcima. Spomenik izrađen od bijelog vapnenca, rubovi oštećeni. Slova natpisa neujednačene visine. Tekst natpisa glasi: <i>T. Iulius / Dianae / v(otum) s(olvit) l(ibens) m(erito).</i> Spomenik je pohranjen u Arheološkom muzeju Zadar.	
Sačuvana visina spomenika 28,3 cm, duljina 17 cm, debljina 11,8 cm.	
Rani principat.	
CIL III, 13993; G. BERSA, 1900, 159, br. 4; A. KURILIĆ, 1999, kat. br. 2481; V. ZOVIĆ – A. KURILIĆ, 2015, 442, kat. br. 157.	

### 11. 2. 2. 7. Teritorij Karina (*Corinium*)

32.	Donji Karin – Franjevački samostan
1905. godina.	
Zavjetni žrtvenik.	
Okolnosti nalaza spomenika nisu poznate izuzev podatka da je pronađen u Karinu. Zavjetna ara izrađena od vapnenca, sačuvana cjelovito. Tekst natpisa glasi: <i>Libero Patr(i) / Q. Ostilius / [Ba]rcinus v(otum) f(ecit).</i> Spomenik je pohranjen u Franjevačkom samostanu u Karinu.	
Visina 19 cm, duljina 17 cm.	
Rani principat.	
A. COLNAGO – J. KEIL, 1905, Bb. 58; A. KURILIĆ, 1999, kat. br. 2731; V. ZOVIĆ – A. KURILIĆ, 2015, 431, kat. br. 78.	

33.	Donji Karin – u blizini pravoslavne crkve sv. Ćirila
1909. godina.	
Zavjetni žrtvenik.	
Spomenik je pronađen prilikom obrade poljoprivrednog zemljišta u vlasništvu Stevana Lakića, oko 180 m južno od pravoslavne crkva sv. Ćirila. Spomenik je sačuvan cjelovit. Tekst natpisa glasi: <i>Iovi / Kalpurn / ia Peculi / aris / 5 v(otum) s(olvit) l(ibens) m(erito).</i> Spomenik je bio pohranjen u nekadašnjem Arheološkom muzeju u Obrovcu. Nije poznato gdje se danas nalazi.	
Visina 60 cm, duljina 31 cm, debljina 18 cm.	
Rani principat.	
M. ABRAMIĆ – A. COLNAGO, 1909, Bb. 33, br. 5; A. KURILIĆ, 1999, kat. br. 2730; M. SINOBAD, 2010, 157, 164, 199, kat. br. 118; V. ZOVIĆ – A. KURILIĆ, 2015, 432, kat. br. 80.	

34.	Donji Karin – nepoznat položaj
Nepoznata.	
Zavjetni žrtvenik.	
Okolnosti nalaza spomenika nisu poznate, izuzev podatka da je pronađen u Karinu. Zavjetni natpis, sačuvan iz dva ulomka. Tekst natpisa glasi: <i>Latra[e] / Q. Calpurnius Sex. f(i)lius Ser(gia tribu) F[uscus?] / [v(otum) s(olvit) l(ibens) m(erito).</i>	
Sačuvana visina 20 cm, duljina 15,9 cm, širina 5,5 cm.	
Rani principat.	
CIL III, 9970; F. BULIĆ, 1885, 97; A. KURILIĆ, 1999, kat. br. 2410; V. ZOVIĆ – A. KURILIĆ, 2015, 431, kat. br. 76.	

35.	Gornji Karin – položaj Slana/sv. Vid (Sl. 121.)
2018. godina.	
Zavjetni žrtvenik.	
Spomenik je upotrebljen kao građevinski materijal za gradnju jednog od zidova starokršćanskog sakralnog objekta na položaju sv. Vid u Gornjem Karinu. Ulomak donjeg dijela zavjetnog natpisa izrađen od kvalitetnog vapnenca. Iznad baze spomenika nalazi se profilacija. Slova natpisa nepravilna, ujednačene visine. Tekst natpisa glasi: <i>[-----] / V(otum) s(olvit) l(ibens) m(erito).</i>	
Duljina 21,5 cm, širina 17 cm, sačuvana visina 12,3 cm.	
Razdoblje Carstva.	
Neobjavljeno.	

36.	Pridraga – položaj Čuliguše
1870. godina.	
Zavjetni žrtvenik.	
Spomenik je pronađen na položaju Čuliguše u Pridragi. Naknadno je prenesen u zaselak Pedići gdje je uzidan u kuću Matije Kubrije. Spomenik izrađen od vapnenca. Nedostaje gornji dio prvog reda natpisa. Slova natpisa neujednačene visine. Tekst natpisa glasi: <i>I(ovi) O(ptimo) M(aximo) / P(ublius?) Ae(lius?) M(aximus?) / p(osuit).</i>	
Sačuvana visina 48 cm, duljina 38 cm, debljina 45 cm.	
Principat.	
CIL III, 15046.2=9967; F. BULIĆ, 1880, 147, br. 44; F. VUKIČEVIĆ, 1892, 69; H. LIEBL, 1902, Bb. 5, br. 3; A. KURILIĆ, 1999, kat. br. 2407; M. SINOBAD, 2010, 163, 199, kat. br. 115; V. ZOVIĆ – A. KURILIĆ, 2015, 432, kat. br. 83.	

37.	Pridraga – kuća Petra Batura
Nepoznata.	
Zavjetni žrtvenik.	
Okolnosti nalaza spomenika nisu poznate. Naknadno je uzidan u kuću Petra Batura u Pidrasi. Spomenik izrađen od vapnenca, sačuvan fragmentarno. Tekst natpisa glasi:	

<i>Libero / [patri? / ----?].</i>
Spomenik je pohranjen u Arheološkom muzeju Zadar.
Sačuvana visina spomenika 16,7 cm, duljina 17,5 cm, debljina 14 cm; visina slova 3,5 cm.
Principat.
CIL III, 15046; F. BULIĆ, 1901, 110; A. KURILIĆ, 1999, kat. br. 2589; V. ZOVIĆ – A. KURILIĆ, 2015, 432, kat. br. 84.

38.	Pridraga
Nepoznata.	
Zavjetni žrtvenik.	
Okolnosti nalaza spomenika nisu poznate. Naknadno je uzidan u kuću Petra Batura u Pidrasi.	
Spomenik izrađen od sivog vapnenca. Nedostaje gornji dio spomenika. Slova natpisa neujednačene visine. Tekst natpisa glasi:	
<i>[-----] / Oppia / C(ai) filia / [A?]equina / v(otum) s(olvit) l(ibens) m(erito).</i>	
Spomenik je pohranjen u Arheološkom muzeju Zadar.	
Sačuvana visina 18,5 cm, duljina 12,5 cm, debljina 11 cm.	
Rani principat.	
CIL III, 15046.1; H. LIEBL, 1902, Bb. 5, br. 2; F. BULIĆ, 1901, 110; A. KURILIĆ, 1999, kat. br. 2590; V. ZOVIĆ – A. KURILIĆ, 2015, 432, kat. br. 85.	

39.	Popovići – u blizini crkve sv. Mihovila
Nepoznata.	
Zavjetni žrtvenik (?).	
Spomenik je pronađen u vinogradima iznad crkve sv. Mihovila u Popovićima.	
Ulomak spomenika, oštećen sa svih strana. Tekst natpisa glasi:	
<i>[Iovi] / [optimo] maxim[o] / [et Gen]io Im[p] / [-----].</i>	
Spomenik je pohranjen u Arheološkom muzeju Zadar.	
CIL III, 9969; D. ALACEVICH, 1881, 161, br. 48; J. MEDINI, 1976, 188, 203, bilj. 14; A. KURILIĆ, 1999, kat. br. 2409; M. SINOBAD, 2010, 168, 199, kat. br. 117.	

### 11. 2. 2. 8. Teritorij zajednice sa središtem na gradini Milanko (*Sidrona* ?)

40.	Zelengrad
1909. godina.	
Zavjetni žrtvenik.	
Spomenik je pronađen u kući Dujma Dmitrovića u Zelengradu.	
Spomenik izrađen od vapnenca, sačuvan cjelovito. Na prednjoj strani se nalazi reljefni prikaz žene u hitonu, uokolo koje je isklesan natpis. Na lijevoj bočnoj strani nalazi se isklesan vrč, na desnoj patera. Slova natpisa ujednačene su visine. Tekst natpisa glasi:	
<i>Val(etudini) Sta(---) sac(rum) / Lurnio Cal(lpurnia?) / v(otum) s(olvit) l(ibens).</i>	
Spomenik je pohranjen u Arheološkom muzeju Zadar pod inv. br. A7276.	
Visina 34,5 cm, duljina 23 cm, debljina 15 cm; visina slova 2,2 cm.	

Rani principat.
M. ABRAMIĆ – A. COLNAGO, 1909, 34, br. 6; A. KURILIĆ, 1999, kat. br. 2721; V. ZOVIĆ – A. KURILIĆ, 2015, 432-433, kat. br. 88, Sl. 16.

### 11. 2. 2. 9. Teritorij rimskog vojnog logora Burnum (*Burnum*)

41.	Roški slap
Nepoznata.	
Zavjetni žrtvenik.	
Spomenik je pronađen u blizini Roškog slapa. Spomenik sačuvan u cijelosti. Tekst natpisa glasi: <i>C. Turranius / C. f. Severus / evoc(atu)s Aug(usti) / [L]atrae aram / 5 p(osuit).</i> Spomenik je naknadno pohranjen u mlinu Petra Marasovića u Rupama.	
Rani principat.	
CIL III, 2816; J. J. WILKES, 1969, 313; A. KURILIĆ, 1999, kat. br. 2232; V. ZOVIĆ – A. KURILIĆ, 2015, 447-448, kat. br. 200.	

42.	Bobodol
1833. godina.	
Zavjetni žrtvenik (?).	
Okolnosti nalaza spomenika nisu poznate izuzev podatka da je pronađen u Bobodolu u blizini Vrbnika. Spomenik sačuvan u cijelosti. Tekst natpisa glasi: <i>M(arti?) M(ercurio)) A(ugusto) s(acrum). / Q(uintus) B. R. F. N. v(oto?) s(uscepcto) / v(otum) l(ibens) s(olvit).</i>	
Principat.	
CIL III, 2826; A. KURILIĆ, 1999, kat. br. 2236; V. ZOVIĆ – A. KURILIĆ, 2015, 441, kat. br. 150.	

43.	Bobodol
1833. godina.	
Zavjetni žrtvenik (?).	
Okolnosti nalaza spomenika nisu poznate izuzev podatka da je pronađen u Bobodolu u blizini vodopada. Spomenik sačuvan u cijelosti. Tekst natpisa glasi: <i>Neptuno sac(rum). / L. Lip[--] / v(otum) s(olvit) l(ibens) [m(erito)?].</i> Spomenik je pohranjen u Muzeju u Kninu.	
Principat.	
CIL III, 2827; A. KURILIĆ, 1999, kat. br. 2237; V. ZOVIĆ – A. KURILIĆ, 2015, 441-442, kat. br. 151.	

### 11. 2. 2. 9a. Područje Knina i šire okolice

44.	Oton – nepoznat položaj
1856. godina.	
Zavjetni žrtvenik.	
Okolnosti nalaza spomenika nisu poznate izuzev podatka da je pronađen na zemljištu nekog Rokvica. Spomenik izrađen od vapnenca, sačuvan u cijelosti. Najvjerojatnije je sekundarno prerađen. Tekst natpisa glasi: <i>I(ovi) O(ptimo) M(aximo) C(apitolino) / P. Aelius / Andes / Barcini (filius) / 5 v(otum) s(olvit) l(ibens) m(erito)</i> (C. PATSCH, 1897.) Spomenik je pohranjen u Arheološkom muzeju u Splitu pod inv. br. 2897.	
Visina 90 cm, širina 39 cm, debljina 19 cm.	
Rani principat.	
CIL III, 2824=13249; F. BULIĆ, 1891, 177, br. 95; K. PATSCH, 1895, 394, br. 31, sl. 30; J. MEDINI, 1976, 188; L. MARUN, 1998, 37; A. KURILIĆ, 1999, kat. br. 2175; M. SINOBAD, 2010, 161, 164, 176, 202, kat. br. 137; V. ZOVIĆ – A. KURILIĆ, 2015, 441, kat. br. 149.	

45.	Palanka – nepoznat položaj
1924. godina.	
Zavjetna stela.	
Okolnosti nalaza spomenika nisu poznate izuzev podatka da je pronađen u mjestu Palanka u blizini Knina. Ulomak spomenika izrađenog od vapnenca oblika stele. Nedostaje gornji desni kut spomenika. Unutar edikule nalazi se reljefni prikaz are i vatre. Pored nje je Janus koji u desnoj ruci drži pateru a u lijevoj rog obilja ( <i>cornucopia</i> ). Iznad prikaza se nalazi prvi red teksta. Iznad njega se nalazi zabat s akroterijima i palmetama sa strane. Ispod prikaza se nalazi drugi red teksta. Tekst natpisa glasi: <i>D(eo) p( ) / Q(uintus) V( ) Ph(ilippus) v(otum) s(olvit) l(ibens) m(erito)</i> . Spomenik je pohranjen u Arheološkom muzeju Zadar.	
Visina 54,5 cm, duljina 42,5 cm, debljina 8,5 cm.	
Kasni principat.	
A. KURILIĆ, 1999, kat. br. 2695; V. ZOVIĆ – A. KURILIĆ, 2015, 442, kat. br. 152.	

### 11. 2. 2. 10. Teritorij Varvarije (*Varvaria*)

46.	Bribirske Mostine
1902. godina.	
Zavjetni žrtvenik.	
Okolnosti nalaza spomenika nisu poznate izuzev podatka da je pronađen na poljoprivrednom zemljištu u blizini Bribirskih Mostina. Spomenik je sačuvan u cijelosti. Izrađen je od bijelog vapnenca. Tekst natpisa glasi: <i>C. Egnatus / Rogatus Sil / vano v(otum) s(olvit) l(ibens) m(erito)</i> . Spomenik je pohranjen u Arheološkom muzeju Zadar.	



Visina spomenika 24 cm, duljina 20 cm, debljina 11,5 cm; visina slova 1,9 cm.
Rani principat.
G. BERSA, 1902, 143; A. KURILIĆ, 1999, kat. br. 2703; V. ZOVIĆ – A. KURILIĆ, 2015, 445, kat. br. 182.

47.	Bribirske Mostine – obiteljska kuća Simeona Bilića
Nepoznata.	
Zavjetni žrtvenik.	
Spomenik je pronađen prilikom gradnje obiteljske kuće Simeona Bilića. Spomenik sačuvan u cijelosti. Tekst natpisa glasi: <i>L. Aeron/us Silvano / v(otum) s(olvit) l(ibens) m(erito).</i> Spomenik je uzidan u zid u Bribirskim Mostinama.	
Rani principat.	
CIL III, 9882; F. BULIĆ, 1881, 81, br. 22; A. KURILIĆ, 1999, kat. br. 2367; R. MATIJAŠIĆ – F. TASSAUX, 2000, 105; V. ZOVIĆ – A. KURILIĆ, 2015, 443, kat. br. 161.	

48.	Planičnik – nepoznat položaj
Nepoznata.	
Zavjetni žrtvenik.	
Okolnosti nalaza spomenika nisu poznate izuzev podatka da je pronađen zapadno od ceste Bribirske Mostine – Đevrske, u podnožju vrha Planičnik. Spomenik izrađen od vapnenca, sačuvana u cijelosti. Baza spomenika trostruko je profilirana. Iznad natpisnog polja nalazi se četverostruka profilacija s trokutastim zabatom po sredini. Sa strana zabata nalazi se po jedna cilindrična voluta čiji unutarnji žljebovi na vrhu zatvaraju polje dimenzija 13×14 cm, unutar kojeg se po sredini nalazi kružna patela promjera 9 centimetara. Manja oštećenja u gornjem desnom kutu i desnom dijelu baze spomenika. Slova natpisa izvedena pravilno klasičnom rimskom kapitelom. Tekst natpisa glasi: <i>Libero / p(osuit ili Patri).</i> Spomenik je 1976. godine otkupljen za Muzej grada Šibenika unutar kojeg je pohranjen pod inv. br. 57. Ukupna visina 39,5 cm; širina natpisnog polja 23,5 cm, š baze 28,6 cm, širina uzglavnice 26 cm; debljina baze 17,4 cm, natpisnog polja 13,2-14,9 cm, uzglavnice 15,7 cm.	
Principat.	
T. BRAJKOVIĆ – Ž. KRNČEVIĆ – E. PODRUG, 2008, 77, 206, kat. br. 110; V. ZOVIĆ – A. KURILIĆ, 2015, 445-446, kat. br. 183.	

49.	Ostrovica – nepoznat položaj
1895. godina.	
Zavjetna tabula.	
Okolnosti nalaza spomenika nisu poznate. Tabula izrađena od vapnenca, sačuvana u cijelosti. Slova natpisa pravilno isklesana. Tekst natpisa glasi:	

<i>Marti Aug(usto) / sac(rum) / C(aius) Terentius / Celsus, evoc(atus) / 5 Aug(usti), v(otum) s(olvit) l(ibens) m(erito).</i>	
Spomenik je pohranjen u Arheološkom muzeju u Splitu.	
Visina 40 cm, širina 35 cm.	
Rani principat.	
CIL III, 14321.2; F. BULIĆ, 1896, 86-87; A. KURILIĆ, 1999, kat. br. 2423; V. ZOVIĆ – A. KURILIĆ, 2015, 442, kat. br. 156.	

50.	Ostrovica – položaj Labertuša
Oko 1885. godine.	
Zavjetni žrtvenik.	
Spomenik je pronađen na privatnom zemljištu u vlasništvu Alekse Borka, na položaju Labertuša. Naknadno je upotrebljen kao prag u obiteljskoj kući Alekse Borka. Spomenik sačuvan u cijelosti. Tekst natpisa glasi: <i>I(ovi) O(ptimo) M(aximo) / Iulius Ge(minus) / ex voto sus(cepto).</i>	
Visina 70 cm, širina 44 cm, debljina 30 cm.	
Kasni principat.	
CIL III, 14978; K. PATSCH, 1899, 510-511, br. 20; I. PEDIŠIĆ, 1994, 184; L. MARUN, 1998, 70; A. KURILIĆ, 1999, kat. br. 2219; M. SINOBAD, 2010, 163, 197, kat. br. 104; V. ZOVIĆ – A. KURILIĆ, 2015, 442, kat. br. 155.	

### 11. 2. 2. 11. Teritorij rimskodobne Skardone (*Scardona*)

51.	Skradinsko polje
1977. godina.	
Zavjetni žrtvenik.	
Okolnosti nalaza spomenika nisu poznate izuzev podatka da je pronađen u Skradinskom polju 31. listopada 1977. godine. Zavjetna ara izrađena od vapnenca, oštećena sa svih strana. Baza spomenika je trostruko profilirana. Iznad natpisa se nalazi trostruka profilacija. Na vrhu spomenika nalazi se sedlasto udubljenje za žrtvu. Slova natpisa izvedena nepravilno, neujednačene visine. Tekst natpisa glasi: <i>Iovi / Valer(ia) / Rentina</i> Spomenik je pohranjen u Muzeju grada Šibenika pod inv. br. 10371.	
Sačuvana visina 34 cm, širina 19,5 cm, debljina 13 – 16,5 cm.	
Kraj 1. stoljeća/početak 2. stoljeća.	
I. PEDIŠIĆ, 1994, 185-187, sl. 1; 198, T. 1; 2001, 44, 46; M. ŠEGVIĆ, 1996, 134; T. BRAJKOVIĆ – Ž. KRNEVIĆ – E. PODRUG, 2008, 72, 193, kat. br. 93; T. BRAJKOVIĆ 2009, 15, 32, kat. br. 8.	

52.	Skradinsko polje
1993. ili 1995. godina.	
Zavjetni žrtvenik.	
Spomenik je pronađen uzidan unutar suhozidne ograde između zaseoka Pavasovići i Gračac.	

Zavjetna ara izrađena od vapnenca, sa znatnim oštećenjima sa svih strana. Po sredini lijeve, <sup>3178</sup> bočne strane spomenika nalazi se reljefni prikaz vretenaste munje, dug 15 cm, oštećen. Baza spomenika je bila višestruko profilirana. Pri vrhu spomenika, s lijeve strane vidljiv dio akroterija. Na vrhu se nalazi sedlasto udubljenje za patelu. Slova natpisa izvedena nepravilno, neujednačene visine. Tekst natpisa glasi: <i>I(ovi) O(ptimo) M(aximo) / M(arti?) sac(rum) (?)</i> . Spomenik je pohranjen u Muzeju grada Šibenika pod inv. br. 11082.
Sačuvana visina 31 cm, duljina 20-21,6 cm, debljina 18 cm.
Kraj 2. stoljeća/početak 3. stoljeća.
I. PEDIŠIĆ, 1994, 192-194, br. 3, sl. 3; 200, T. 3; 2001, 44, 48; M. ŠEGVIĆ, 1996, 134; A. KURILIĆ, 1999, kat. br. 2828; T. BRAJKOVIĆ – Ž. KRNČEVIĆ – E. PODRUG, 2008, 194-195, kat. br. 94; T. BRAJKOVIĆ, 2009, 15, 33-34, kat. br. 9; V. ZOVIĆ – A. KURILIĆ, 2015, 447, kat. br. 194.

53.	Bratiškovci – nepoznat položaj
Nepoznata.	
Zavjetni žrtvenik (?).	
Okolnosti nalaza spomenika nisu poznate. Tekst natpisa glasi: <i>Iovi / sacrum</i> .	
Principat.	
L. MARUN, 1998, 218; SINOBAD, 2010, 164, 196; kat. br. 103; V. ZOVIĆ – A. KURILIĆ, 2015, 447, kat. br. 199.	

54.	Plastovo – zaselak Kuzmanovići
1907. godina ili ranije.	
Zavjetni žrtvenik.	
Okolnosti nalaza spomenika nisu poznate izuzev podatka da je pronađen u zaseoku Kuzmanovići u Plastovu. Tekst natpisa glasi: <i>Libero patri</i> .	
Principat.	
L. MARUN, 1998, 155-156.	

55.	Dubravice – nepoznat položaj (Sl. 146.)
Nepoznata.	
Zavjetni žrtvenik.	
Okolnosti nalaza spomenika nisu poznate izuzev podatka da je pronađen u Dubravicama. Spomenik izrađen od kamena s oštećenim gornjim dijelom. Natpis se nalazi unutar uokvirenog natpisnog polja. Slova natpisa ujednačene visine. Tekst natpisa glasi: <i>I(ovi) O(ptimo) M(aximo). / L(ucius) Apuleius / Crispinianus / dedicavit</i> .	

<sup>3178</sup> Prema A. Kurilić s desne. Više u: A. KURILIĆ, 1999, 2828.

Spomenik je pohranjen u Muzeju grada Šibenika pod inv. br. 12150.
Visina 58 cm, širina 38,5 cm, debljina 30 cm.
Principat.
T. BRAJKOVIĆ – Ž. KRNČEVIĆ – E. PODRUG, 2008, 71, Sl. 19; T. BRAJKOVIĆ, 2009, 15, 34, kat. br. 10; M. SINOBAD, 2010, 162, 196, kat. br. 102b; V. ZOVIĆ – A. KURILIĆ, 2015, 447, kat. br. 198.

56.	Nepoznato nalazište uz rijeku Krku
Početak 19. stoljeća.	
Zavjetni reljef.	
Okolnosti nalaza spomenika nisu poznate iako se spomenik nerijetko vezuje za Dalmaciju, odnosno nepoznati položaj u blizini rijeke Krke. Spomenik sačuvan u cijelosti. Iznad natpisa nalazi se prikaz božice Dijane sa psom. Tekst natpisa glasi: <i>Maximimianus {b}(v)ot/um sol{b}(v)it.</i> Spomenik je pohranjen u muzeju u Beču.	
Nepoznato.	
Kasni principat.	
CIL III, 3156, b; A. KURILIĆ, 1999, kat. br. 2345.	

57.	Okolica Skradina – nepoznat položaj
1897. godina.	
Zavjetni žrtvenik.	
Okolnosti nalaza spomenika nisu poznate izuzev podatka da je pronađen oko 2 km sjeverno od Skradina na putu prema Velikoj glavi. Krajem 19. stoljeća spomenik se nalazio u posjedu Ivana Maruna u Skradinu. Spomenik je poznat preko fotografije s kraja 19. stoljeća, oštećen sa svih strana. Natpis se nalazi unutar profiliranog natpisnog polja. Slova natpisa izlizana. Tekst natpisa glasi: <i>Hrceli / sacrum.</i>	
K. PATSCH, 1899, 503, br. 17, sl. 21.	

58.	Okolica Skradina – nepoznato nalazište
Nepoznata.	
Nepoznat, zavjetni žrtvenik (?).	
Okolnosti nalaza spomenika nisu poznate izuzev podatka da je pronađen na području Skradina. Ulomak donjeg dijela spomenika izrađenog od vapnenca. Nedostaju bočni donji dijelovi, središnji i gornji dio spomenika. Na sačuvanom ulomku vidljiv je reljefni prikaz životinje u pokretu (bika, goveda ?) okrenutog na lijevo, od kojeg je sačuvan stražnji dio tijela do prednjih nogu. Rep životinje je podignut. Iza prikaza životinje, u samom desnom donjem kutu, nalazi se prikaz žrtvenika iznad kojeg se nalaze tri polukružne, plastično izvedene linije koje se spuštaju do vrha žrtvenika i repa životinje.	

Spomenik je pohranjen u Muzeju grada Šibenika pod inv. br. 11746.
Visina 30 cm, širina 18,5 cm, debljina 21 cm.
T. BRAJKOVIĆ – Ž. KRNČEVIĆ – E. PODRUG, 2008, 72, 209, kat. br. 114; T. BRAJKOVIĆ, 2009, 35, kat. br. 11.

59.	Tribunj ( <i>Trebocconi</i> ) – nepoznat položaj
Nepoznata.	
Zavjetni žrtvenik (?).	
Okolnosti nalaza spomenika nisu poznate, pronađen je u kući de Lupis u Tribunju. Spomenik je sačuvan u cijelosti. Tekst natpisa glasi: <i>T. Plotius / Clemens / Libero pat(ri) / aram / v(otum) s(olvit) l(ibens) m(erito).</i>	
Rani principat.	
CIL III, 2815; A. KURILIĆ, 1999, kat. br. 2231; V. ZOVIĆ – A. KURILIĆ, 2015, 448, kat. br. 201.	

60.	Grebaštica – zaselak Bašelovići (Stari Šibenik)
Nepoznata.	
Zavjetni žrtvenik (?).	
Okolnosti nalaza spomenika nisu poznate izuzev podatka da je pronađen u Bašelovićima. Tekst natpisa glasi: <i>Iovi. / T. Plotius / [---]</i>	
Rani principat.	
A. KURILIĆ – J. BARAKA, 2012, Fig. 3; V. ZOVIĆ – A. KURILIĆ, 2015, 448, kat. br. 202.	

### 11. 2. 2. 12. Gradina u Murteru (*Colentum*)

61.	o. Murter – Murter, crkva Gospe od Gradine
Nepoznata.	
Zavjetni žrtvenik.	
Spomenik je uzidan u južni zid, desno od bočnih vrata crkve Gospe od Gradine smještene u sjeverozapadnom podnožju Gradine, unutar mjesnog groblja. Ulomak spomenika izrađenog od bijelog sitnozrnatog vapnenca. Slova natpisa klesana su kvalitetnom, neujednačenom kapitelom. U zadnjem redu natpisa između slova nalaze se isklesani interpunkcijski znakovi u obliku trokuta. <i>[---- / ----] / [--]nic[--] / [v(otum)] s(olvit) l(ibens) m(erito).</i>	
Sačuvana visina 17 cm, duljina 18, visina slova 4 cm.	
1. – 2. stoljeće.	
A. KURILIĆ, 2005a, 115, br. 5, 126, Sl. 5.a; 127, Sl. 5.b; 2006, 139, kat. br. 23.	

### 11. 3. Katalog ostalih tipova spomenika

#### 11. 3. 1. Građevni natpisi

##### 11. 3. 1. 1. Teritorij kolonije Jader

1.	Galovac – Crkvina
1989. godina.	
Medaljon (?), građevni natpis unutar kružnog natpisnog polja.	
Spomenik je pronađen tijekom arheoloških istraživanja na lokalitetu Crkvina, prerađen i upotrebljen kao plutej starokršćanske crkve.	
Spomenik je sačuvan fragmentarno. Izrađen je od blijedosivog vapnenca. Slova natpisa izvedena vrlo kvalitetnom kapitalom, ujednačene visine. Tekst natpisa glasi: [----- ? / ----] // [o-----] // [-----].	
Spomenik je pohranjen u praktikumu Odjela za arheologiju Sveučilišta u Zadru.	
Sačuvana visina 23 cm, duljina 18 cm, debljina 11 cm.	
Rani principat.	
J. BELOŠEVIĆ, 1990, 234, T. VII, 2; A. KURILIĆ, 1999, kat. br. 2778; 2006, 238, kat. br. 5.	

##### 11. 3. 1. 2. Teritorij Enone (Aenona)

2.	Vrsi – Blizumne
Nepoznata.	
Tabula.	
Spomenik je pronađen prilikom obrade poljoprivrednog zemljišta u vlasništvu pokojnog Frane Nemarića, na položaju Blizumne, sjeveroistočno od današnjeg naselja Vrsi. Pronađen je na dubini od 0,50-0,60 m iza zid koji vodi od obližnjeg bunara prema navedenom zemljištu.	
Spomenik je izrađen od bijelog zrnatog vapnenca, sačuvan u cijelosti. Slova natpisa pravilna, ujednačene visine. Tekst natpisa glasi: <i>C. Iulius Ceuni f. / Ser(gia tribu) Curtius Aetor / pontem de sua pecun(ia) / fecit / 5 lon(gum) p(e)d(es) CXXCVII / lat(um) p(edes) X.</i>	
Spomenik je pohranjen unutar Arheološkog muzeja Zadar.	
Visina 177 cm, duljina 87 cm, debljina 24-30 cm.	
Rani principat.	
M. SUIĆ, 1950, 53-58; J. MEDINI, 1969, 53; A. KURILIĆ, 1999, kat. br. 2620.	

##### 11. 3. 1. 3. Teritorij nepoznate zajednice (Pasini ?)

3.	Podvršje – Glavčine
2003. godina.	
Građevni.	
Natpis je pronađen tijekom arheoloških istraživanja dvojnih starokršćanskih crkvi, sekundarno uzidan u zidanu grobnicu (GR 42) datiranu u 6. stoljeće.	
Ulomak kamene ploče s natpisom. Tekst natpisa glasi: <i>C(aius) Albucius C(ai) l(ibertus) Restitutus / sexvir et Flavialis / Dis Syris templum ampliavit et / a</i>	

<i>solo sua impensa fecit.</i>
Kraj 1. stoljeća (80-90. godine).
A. UGLEŠIĆ, 2004, 16-17, Sl. 13; 2004a, 9, Sl. 12; 12, Sl. 14; 2009a, 140-141, Slika 5; P. SELEM – I. VILOGORAC BRČIĆ, 2012, 207-208, br. 2; 209, br. 2; 2015; 176-178, br. 1; M. DUBOLNIĆ GLAVAN, 2015, 244, 358-359, Sl. 144; 261-262, 283, kat. br. 55; 371.

#### 11. 3. 1. 4. Teritorij Blandone (*Blandona*)

4.	Biograd – vrt obitelji Jeličić
1880. godina.	
Epistil (?).	
Spomenik je pronađen u vrtu obitelji Jeličić u Biogradu. Ulomak spomenika sa sačuvanim dijelom natpisa. Tekst natpisa glasi: <i>[no]vimbres D(omini) n(ostri) F[l(avii duo) -].</i>	
Dominat/starokršćansko razdoblje.	
CIL III, 9956; G. URLIĆ – IVANOVIĆ, 1880, 92; F. BULIĆ, 1880, 97; A. KURILIĆ, 1999, kat. br. 2399.	

5.	Oton kraj Vrane – zaselak Krkleši (Sl. 80.)
Nepoznata.	
Građevni (?).	
Spomenik je bio uzidan u zid pojate u zaseoku Krkleši. Nije poznato gdje se danas nalazi. Ulomak arhitrava sa sačuvanim dijelom natpisa ispod kojeg se nalazi profilacija. Slova natpisa pravilna, ujednačene visine. Tekst natpisa glasi: <i>C L ILLIRICVS CVM</i>	
Z. BRUSIĆ, 1987, 167, Slika 9.	

#### 11. 3. 1. 5. Teritorij Nadina (*Nedinum*)

6.	Škabrnja – sv. Luka (Nedinum)
1995. godina (poznat od 1400-tih).	
Titulus.	
Spomenik je bio ugrađen u oltar grobljanske crkve sv. Luke u Škabrnji. Tekst natpisa glasi: <sup>3179</sup> <i>T. Tu[rrani]us / [L. f(ilius) Claudi(ia tribu)] / Rufus, [o]b ho[norem] / aedilitati[s] / porticum long(um) p(edes) (centum) [lat(um) p(edes) (viginti)] / 5 et signum Latrae [cum L. Turrano] /</i>	

<sup>3179</sup> Podatci o spomeniku poznati su na temelju prijepisa iz srednjovjekovnog kodeksa koji donosi Cyriac. Više u: J. MEDINI, 1969, 57, bilj. 43; 1984, 229-230, kat. br. 4.

<i>Pr(imo) et T. Turrano Frontone fil(iis) fecit</i> . Spomenik je zagubljen.
1. stoljeće.
CIL III, 2871; J. MEDINI, 1969, 57-58; 1984, 225. i dalje; 229-230, kat. br. 4; A. KURILIĆ, 1999, kat. br. 2262; V. ZOVIĆ – A. KURILIĆ, 2015, 450, kat. br. VI.

### 11. 3. 1. 6. Teritorij Aserije (*Asseria*)

7.	Kula Atlagić – crkva sv. Petra
1997. godina.	
Nadvratnik. <sup>3180</sup>	
Spomenik je sekundarno iskorišten kao prag vrata crkve sv. Petra. Pronađen je prilikom zaštitnih arheoloških istraživanja koja su prethodila obnovi crkve nakon Domovinskog rata. Nadvratnik izrađen od vapnenca. Prilikom sekundarne uporabe, s gornje strane je naknadno uklesan žlijeb i rupa za osovinu vrata. Na prednjoj strani spomenika nalazi se djelomično sačuvan natpis. Tekst natpisa glasi: <i>[L]ibero patri / Iulius Bes sus / v(otum) s(olvit)</i> . Spomenik je pohranjen u Muzeju hrvatskih arheoloških spomenika u Splitu pod inv. br. 2771.	
Dužina 58 cm, visina 30 cm, debljina 17 cm.	
Razdoblje Carstva.	
M. PETRINEC, 2000, 223, s pripadajućom fotografijom; N. URODA, 2007, 215, kat. br. 1; 232, Sl. 9.	

### 11. 3. 1. 7. Teritorij Varvarije (*Varvaria*)

8.	Bribir – položaj Lastve/Pitomi Brig
Nepoznata.	
Građevinski.	
Okolnosti nalaza spomenika nisu poznate izuzev podatka da je pronađen na položaju Lastve/Pitomi Brig u blizini Bribira. Ulomak spomenika sa sačuvanim desnim dijelom natpisa unutar jednostavno profiliranog natpisnog polja. Visina slova natpisa neujednačene visine. Tekst natpisa glasi: <i>[?Dian]ae Aug(ustae). / [-----]ia Apli f(ilia) / [?Sec]unda pro se / [et s]uis, voto sus / 5 [cept]o port(icum) fec(it)</i> . Spomenik je pohranjen u Arheološkom muzeju Zadar.	
Sačuvana visina 35 cm, duljina 32 cm, debljina 13 cm.	
Rani principat.	
CIL III, 9881; D. ALACEVICH, 1882, 147, br. 38; J. MEDINI, 1984, 225. i dalje, 61-62; A. KURILIĆ, 1999, kat. br. 2366; V. ZOVIĆ – A. KURILIĆ, 2015, 450, kat. br. VIII.	

<sup>3180</sup> Prilikom objave rezultata istraživanja, spomenik je označen kao zavjetni žrtvenik. Više u: M. PETRINEC, 2000, 223.



### 11. 3. 1. 8. Teritorij rimskog vojnog logora Burnum (*Burnum*)

#### 11. 3. 1. 8a. Područje Knina i šire okolice

9.	Knin – nepoznat položaj
1941. godina.	
Građevni.	
Okolnosti nalaza spomenika nisu poznate izuzev podatka da je pronađen u blizini Knina. Spomenik sačuvan u cijelosti. Tekst natpisa glasi: <i>Antonius Martia/lis signum Minervae et aedem vetustate / consupmt[am] restituit.</i>	
Kasni principat.	
A. KURILIĆ, 1999, kat. br. 2694; V. ZOVIĆ – A. KURILIĆ, 2015, 450, kat. br. VII.	

10.	Morpolača – crkva sv. Petra
Nepoznata.	
Epistol.	
Podatci o mjestu nalaza spomenika su oprečni. Spomenik je pronađen u crkvi sv. Petra u Polaći, pored vrata <sup>3181</sup> odnosno u crkvi sv. Petra u Morpolači. <sup>3182</sup> Ulomak većeg arhitrava (korniča) sa sačuvanim dijelom natpisa. Natpis se nalazi na kamenoj gredi unutar profiliranog natpisnog polja. Slova natpisa ujednačene su visine. Tekst natpisa glasi: <i>[---]nius Certus circumclusit.</i>	
Sačuvana visina spomenika 58 cm, duljina 166 cm, debljina 30 cm; širina profila natpisnog polja 6 cm; visina slova 6,5 cm.	
Rani principat.	
CIL III, 9961; A. KURILIĆ, 1999, kat. br. 2403.	

### 11. 3. 2. Ostali tipovi spomenika

#### 11. 3. 2. 1. Teritorij Enone (*Aenona*)

11.	Privlaka
Početak 20. stoljeća.	
Kip.	
Mikrolokacija nalazišta nije poznata. Spomenik je pronađen na području naselja Privlaka, unutar polja između Privlake i Zatona, na udaljenosti 2 do 3 km od Nina. Masivno lijevani kipić od bronce koji prikazuje mušku figuru u klečećem položaju, shematski obrađenu. Muškarac je prikazan nag s istaknutim detaljima lica, usta i očiju, dok je glava pokrivena velom koji se spušta do visine ramena. Ruke su ispružene uz tijelo s prstima odijeljenim plitkim urezima. Spomenik je pohranjen u Arheološkom muzeju Zadar pod inv. br. 5018.	
Visina 4,1 cm.	

<sup>3181</sup> A. KURILIĆ, 1999, kat. br. 2403. s popisom literature.

<sup>3182</sup> CIL III, 9961.

Razdoblje Carstva.
J. MEDINI, 1969a, 150-151, br. 6; T. II, 6.

### 11. 3. 2. 2. Teritorij Blandone (*Blandona*)

12.	Biograd na Moru – u blizini starog bedema (Sl. 71.)
Nepoznato.	
Kip.	
<p>Uvjeti nalaza spomenika nisu poznati izuzev podatka da je pronađen u blizini starog bedema, unutar vrtova u privatnom vlasništvu od kojih je jedan pripadao obitelji Š. Jeličića. Spomenik je bio pohranjen u nekadašnjoj zbirci K. Perkovića.<sup>3183</sup></p> <p>Kip muškarca izrađen od vapnenca. Nedostaje glava i donji dio nogu (stopala). Prikaz muškarca obučenog u togu. Desna ruka je savijena u laktu i oslonjena na gornji dio prsa, dok je lijeva ispružena u visini bokova. Na lijevoj ruci nedostaje šaka.</p> <p>Spomenik je pohranjen u Zavičajnom muzeju Biograd na Moru pod inv. br. 50.</p>	
Sačuvana visina 130 cm, širina 52 cm.	
Razdoblje Carstva.	
Neobjavljeno.	

13.	Biograd na Moru – Primorje/Bošana
Nije poznato.	
Kip.	
<p>Ulomak donjeg dijela kipa izrađenog od vapnenca. Sačuvana je desna noga stajaće figure, do visine koljena koja stopalom dotiče podlogu. Na nozi se nalazi rimska sandala. Lijeva noga, odlomljena u gležnju, prebačena je preko desne. Figura je obučena u dugu, naboranu togu. Lijevo od desne noge nalazi se šapa neke životinje (mačka ili pantera). Stražnja strana kipa je zaravnjena.</p>	
76×15×11 cm.	
Razdoblje Carstva.	
N. URODA, 2004, 81-82, Sl. 1.	

14.	Banjevci – položaj Dražica – Podarica
1972. godina.	
Dvostrani mitrički reljef.	
<p>Tijekom građevinskih radova na proširenju i modernizaciji ceste između Stankovaca i Pirovca devastirana je kamena gomila na položaju Dražica – Podarica. Unutar gomile evidentirani su ostatci zidova sačuvanih u temeljnoj stopi, ulomci dvostranog mitričkog reljefa iz rimskog razdoblja, ulomci sedre i više ulomaka ranokršćanske kamene plastike.</p> <p>Spomenik izrađen od bijelog vapnenca, dva ulomka koja se međusobno spajaju. Reljefni prikazi uokvireni profiliranim poljem sa znatnim oštećenjima na obje strane spomenika. Prednja strana spomenika donosi reljefni prikaz tauroktonije unutar visoko profiliranog okvira ukrašenog znakovima zodijaka. Znakovi su međusobno odijeljeni profiliranim trakama. Znakovi u desnom</p>	

<sup>3183</sup> Inventarna knjiga Zavičajnog muzeja Biograd, inv. br. 154.

dijelu spomenika znatno su oštećeni, no gornji najvjerojatnije donose prikaz Lava, Djevice i Vage, a donji Vodenjaka i Kozoroga. Na lijevoj je strani vidljiv vrlo oštećen gornji dio Mitrina tijela i lijeva ruka koja hvata bika za njušku. U gornjem desnom kutu nalazi se prikaz Luninog poprsja. Na glavi nosi polumjesec i dvije konjske protome. Ispod prikaza se nalazi vodena površina u koju uranja Lunina biga. U donjem dijelu prikaza vidljiva je prednja noga bika, gornji dio tijela zmije koja gmiže i dio noge psa, prikazanog u skoku prema vani. Desno od kruga nalazi se reljefni prikaz, koji je vodoravnom trakom podijeljen u dva dijela. U gornjem dijelu su sačuvane prekrížene noge dadofora, dok se u donjem nalazi prikaz plodova ili lišća.

Na gornjem dijelu stražnje stranice spomenika nalaze se znatno oštećeni reljefni prikazi. U desnom kutu vidljiv je prikaz grane s nekoliko listova koja završava viticom. Ispod grane nalazi se prikaz veće patere, dok se po sredini nalazio prikaz jedne od središnjih figura, Mitre i Sola, u trenutku gozbe, *trapeza Mithrou*, koji se nije sačuvao. U donjem lijevom kutu nalaze se reljefni prikazi muške figure u istočnjačkoj odjeći, pantera i lav. Desno od prikaza lava sačuvana je jedna noga obrednog tronošca na kojem su se najvjerojatnije nalazili kruhovi. Na gornjem dijelu ulomka udubljeni su žlijeb i okrugla rupa u koju se postavljao stožer uokolo kojeg se reljef okretao za vrijeme obredne procesije. Nasuprot navedene rupe, u donjem dijelu spomenika najvjerojatnije se nalazila još jedna rupa.

Ulomak A: 40,5×70,5×21 cm. Ulomak B: 42,5×55×26 cm.

Kraj 2./početak 3. stoljeća.

Š. BATOVIĆ, 1974a, 293; J. MEDINI, 1976a, 39-88; I. PEDIŠIĆ – Ž. KRNČEVIĆ, 1993, 52-55; Ž. MILETIĆ, 1996, 158-159, br. 11; A. UGLEŠIĆ, 2006, 15-16; P. SELEM – I. VILOGORAC BRČIĆ, 2015, 80-83, br. 12; 97, 12a, 12b.

### 11. 3. 2. 3. Teritorij Aserije (*Asseria*)

15.	Lepuri – položaj Dolac/Dočić (Sl. 118. i 119.)
1968. godina.	
Nepoznat.	
Izvorno mjesto nalaza spomenika nije poznato. Pronađen je u ruševinama nekadašnje crkvene kuće, tzv. „skule“, smještene uz zapadni rub zaseoka Pavlovići u mjestu Lepuri oko 400 m sjeveroistočno od položaja Dolac.	
Ulomak spomenika izrađenog od vapnenca s reljefnim prikazom na prednjoj i stražnjoj strani. Na prednjoj strani nalazi se reljefni prikaz mlađeg muškarca prekríženih nogu. Odjeven je u kratku tuniku. Na nogama nosi anakseride dok na glavi ima frigijsku kapu. Stopala nisu sačuvana. Lijeva ruka podupire desnu kojom se drži za bradu. Na stražnjoj strani spomenika djelomično je sačuvan prikaz osobe s ispruženom rukom, izveden u plitkom reljefu. Tijelo osobe je otučeno. U ispruženoj ruci nosi zdjelu s kruhom i dvije ribe.	
Spomenik je pohranjen u Arheološkoj zbirci Franjevačkog samostana u Sinju pod inv. br. RS 157.	
Širina 83 cm, visina 107 cm, debljina 28 cm.	
3. stoljeće.	
S. NIMAC – V. DELONGA, 1997, 63-73, sl. 14. a, b; N. CAMBI, 2008, 82-83, Sl. 6; 100, kat. br. 21. s pripadajućim fotografijama; P. SELEM – I. VILOGORAC BRČIĆ, 2015, 142-143, br. 21; 157, 21a, 21b.	

#### 11. 3. 2. 4. Teritorij Karina (*Corinium*)

16.	Donji Karin – vinograd Nikole Ugrice (Sl. 120.)
Početak 20. stoljeća.	
Kip.	
Spomenik je pronađen slučajno od strane lokalnog stanovništva unutar ostataka arhitekture iz rimskog razdoblja. Ulomak kipa izrađenog od lokalnog vapnenca s prikazom donjeg dijela ženske figure prekrivenih nogu. Figura je odjevena u dugu, nabranu haljinu. S lijeve strane prikaza nalazi se pas, glave podignute prema gore. Pas pije vodu koja pada prema dolje u obliku valova.	
Visina 35 cm, širina 34 cm, debljina postolja 14,5 cm.	
Razdoblje Carstva.	
M. ABRAMIĆ – A. COLNAGO, 1909, Bb. 36, Fig. 10.	

17.	Pridraga – Dolac – Manastirine/Mijovilovac (Sl. 122.)
1940. godina.	
Kamena ploča s reljefnim prikazom.	
Spomenik je pronađen tijekom arheoloških istraživanja lokaliteta. Ulomak kamene ploče s djelomično sačuvanim stiliziranim reljefnim prikazom na prednjoj strani. Na prikazu je sačuvana lijeva strana edikule sa stupićem ukrašenim s tri plastična rebra dok je kapitel ukrašen s dva stilizirana rebra između kojih se nalazi žlijeb. Unutar edikule nalazi se prikaz muškarca, sa shematiziranim prikazom pojedinih dijelova tijela. Muškarac je obučen u tuniku s dugim rukavima koja pokriva gornji dio tijela do pupka dok je donji dio tijela prikazan bez odjeće nag, s posebnim naglaskom na itifalički prikaz. U lijevoj ruci drži zmiju, a u desnoj sringu. Muškarac na glavi nosi frigijsku kapu. Desno od muškarca nalazi se prikaz jarca, od kojeg se jasno raspoznaje šiljasta brada, papci, rep i rogovi.	
Sačuvana visina 19,5 cm, širina 22,5 cm, debljina 11,9 cm.	
3. stoljeće.	
K. PRIJATELJ, 1954, 65, br. 12; 78-79, Sl. 17; S. GUNJAČA, 1963, 40, br. 10, Tab. II, 2; N. CAMBI, 1969, 121-140, Sl. 1. i 2; J. MEDINI, 1993, 12.	

#### 11. 3. 2. 5. Teritorij zajednice sa središtem na Cvijinoj gradini (*Ansiium* ?)

18.	Kruševo – crkva sv. Jurja na groblju
2007. i 2008. godina.	
Kamena ploča s reljefnim prikazom.	
Spomenik je pronađen tijekom arheoloških istraživanja lokaliteta unutar nasipa oko 12,5 m jugozapadno od crkve sv. Jurja na groblju. Ulomak tanje kamene ploče izrađene od bijelog vapnenca s djelomično sačuvanim reljefnim prikazom na prednjoj strani. Nedostaje gornji i donji dio prikaza. Na lijevoj se strani razabire prikaz muške figure koja se oslanja o pastirski štap. Desna noga je blago savijena u koljenu i prebačena preko lijeve noge. Tijelo muškarca bilo je zaogruto plaštem. Lijevo od prikaza nalazi se prikaz još	

jedne muške figure, loše sačuvan.
Spomenik je pohranjen u Arheološkom muzeju Zadar pod inv. br. A22187.
Sačuvana visina 16 cm, širina 32 cm, debljina 6 do 8 cm.
Sredina 2. stoljeća.
K. A. GIUNIO, 2016, 93-96, Sl. 1. i 2; 97-98.

### 11. 3. 2. 6. Teritorij Varvarije (*Varvaria*)

19.	Piramatovci – položaj Velim (Sl. 141.)
1930-tih.	
Kip.	
Spomenik je 1930-tih godina pronašao Mate Bedrica iz Skradina, unutar poljoprivrednog zemljišta na položaju Velim u južnom dijelu naselja Piramatovci. Reljefna skulptura mladog boga Dioniza na stajaćoj podlozi, izrađena od mramora. Dioniz je prikazan pijan, prekrivenih nogu s povišenom obucom i desnom rukom prebačenom preko glave u kojoj se nalazi rog obilja. Lijevom se rukom oslanja na štap – <i>thyrsus</i> , nevješto izveden sa zadebljanima na vrhu i dnu. Preko lijevog ramena prebačen je himatij koji se preko leđa spušta niz desnu nogu u visini bedara i klizi s tijela. Dioniz je prikazan duge kovčave kose koja se spušta preko ramena. U kosu je upleteno lišće vinove loze ili bršljana i grozdovi grožđa. Iza tirsra, u donjem lijevom uglu, nalazi se reljefni prikaz leoparda <sup>3184</sup> u ležećem položaju s glavom okrenutom udesno prema bogu. Oko vrata nosi ogrlicu dok mu je tijelo prekriveno zarezima koji predstavljaju mrlje. Spomenik se nalazi u vlasništvu Mile Bedrice iz Skradina.	
Visina 33 cm, širina 17,4 cm, debljina 8,4 cm.	
2. stoljeće.	
T. BRAJKOVIĆ – Ž. KRNČEVIĆ – E. PODRUG, 2008, 76-77, Sl. 22; 208, kat. br. 112; M. GLAVIČIĆ – Ž. MILETIĆ, 2011, 138-139, Sl. 15.-17.	

20.	Vaćani – brdo Sevid (Sl. 142.)
Nepoznata.	
Skulptura.	
Okolnosti nalaza spomenika nisu poznate izuzev podatka da je pronađen na području brda Sevid u naselju Vaćani. Skulptura troglavog božanstva izrađena od vapnenca oblikovana rustično u dubokom reljefu na stupu stožastog oblika. Lice jedne glave je uništeno u potpunosti, dok su kod ostale dvije oči, nos i usta prikazani jednostavno u obliku trokuta, ispupčenog kruga ili rupa. Usta su prikazana kao puna, zatvorena. Spomenik je pohranjen u Muzeju hrvatskih arheoloških spomenika u Splitu pod inv. br. 3498.	
Visina 33 cm, širina 21 cm, debljina 19 cm.	
Prijelaz 1. st. pr. Krista/1. st. n. Krista.	
Ć. M. IVEKOVIĆ, 1924, 9, Sl. 7, 18; M. GARAŠANIN, 1961, 65-74; K. PRIJATELJ, 1954, 68, Sl. 1; T. BRAJKOVIĆ – Ž. KRNČEVIĆ – E. PODRUG, 2008, 80, Sl. 26; 81, 217, kat. br. 125.	

<sup>3184</sup> U prikazu životinje Ž. Krnčević, T. Brajković i E. Podrug prepoznaju psa. Više u: T. BRAJKOVIĆ – Ž. KRNČEVIĆ – E. PODRUG, 2008, 76-77, Sl. 22; 208, kat. br. 112.

### 11. 3. 2. 7. Teritorij rimskodobne Skardone (*Scardona*)

21.	Sonković – nepoznato nalazište (Sl. 143.)
Nepoznata.	
Nepoznat.	
Okolnosti nalaza spomenika nisu poznate izuzev podatka da je pronađen na području naselja Sonković.	
Kamena ploča, oblika kvadratne edikule s reljefnim prikazom boga Silvana (Pana). Silvan je prikazan nerealistično, zaobljenih udova s neproporcionalnim odnosom nogu i gornjeg dijela tijela. Po sredini glave izbijaju mu dva roga, dok su mu noge jareće. U lijevoj ruci, preko koje mu se u visini lakta nalaze tri trake, drži pastirski štap ( <i>pedum</i> ). U desnoj ruci, ispod brade, drži siringu, s ustima postavljenima kao da svira. Lijevo od Silvana, u donjem kutu, nalazi se reljefni prikaz psa. Spomenik je pohranjen u Muzeju grada Šibenika pod inv. br. 38098.	
Visina 35 cm, širina 27,3 cm, debljina 9 cm.	
Razdoblje Carstva.	
D. RENDIĆ – MIOČEVIĆ, 1989, T. LXVIII, sl. 2; N. CAMBI, 2005a, 42, Sl. 52; 46; T. BRAJKOVIĆ – Ž. KRNČEVIĆ – E. PODRUG, 2008, 205-206, kat. br. 109; T. BRAJKOVIĆ, 2009, 40, kat. br. 16.	

22.	Sonković – nepoznato nalazište (Sl. 144.)
1956. godina.	
Skulptura.	
Okolnosti nalaza spomenika nisu poznate izuzev podatka da je pronađen u mjestu Sonković.	
Glava Bakanta izrađena od mramora, koja je bila dio veće skulpture. Manja oštećenja na nosu. Lice i uši su uokvireni lovorovim vijencem. Iznad čela nalaze se dvije punde.	
Spomenik je pohranjen u Muzeju grada Šibenika pod inv. br. 965.	
Visina 8,5 cm, širina 6,9 cm, debljina 6,3 cm.	
Razdoblje Carstva.	
T. BRAJKOVIĆ – Ž. KRNČEVIĆ – E. PODRUG, 2008, 225, kat. br. 139.	

23.	Dubravice – položaj Čulišić/Zdravica (Sl. 147.)
Nepoznata.	
Nepoznat.	
Spomenik je pronađen unutar ostataka nekadašnjeg zida na položaju Zdravica, uz put koji vodi u polja na brdu Čulišić. U blizini mjesta nalaza nalazi se vrelo.	
Ulomak spomenika izrađen od domaćeg vapnenca s prikazom Silvana <i>Aegypana</i> u plitkom reljefu. Silvan je prikazan s gustom kovrčavom kosom, bradom i brkovima te jarećim ušima i rogovima na glavi, odnosno jarećim nogama. Lice je većim dijelom oštećeno. Desna ruka, presavijena u laktu, oslonjena je na prsa u visini brade. U ruci drži siringu ( <i>sirinx</i> ). U lijevoj, blago povijenoj ruci drži pastirski štap ( <i>pedum</i> ) koji mu se donjim dijelom oslanja na trbuh. S desne strane Silvana nalazi se reljefni prikaz stabla, najvjerojatnije hrasta, kojem nedostaje gotovo cijela krošnja. S lijeve strane uz noge božanstva, nalazi se reljefni prikaz psa koji sjedi na stražnjim nogama dok je prednjim oslonjen o tlo. Glava psa uzdignuta je s pogledom uprtim u Silvana. Stražnja strana spomenika je	

neobrađena.
Visina 43 cm, širina donjeg dijela 32 cm, širina gornjeg dijela 28 cm, debljina 6-14, 5 cm.
2.-3. stoljeće.
I. PEDIŠIĆ, 1992, 265-278; R. MATIJAŠIĆ – F. TASSAUX, 2000, 105; T. BRAJKOVIĆ – Ž. KRNČEVIĆ – E. PODRUG, 2008, 69, 205, kat. br. 105; T. BRAJKOVIĆ, 2009, 39-40, kat. br. 15.

## 11. 4. Katalog grobova

Redni broj	Naziv lokaliteta
Stupanj istraženosti / Godina nalaza	
Vrsta ukopa	
Okolnosti nalaza	
Opis	
Dimenzije	
Datacija	
Literatura/Izvori	

### 11. 4. 1. Teritorij kolonije Jader

1.	Dračevac Zadarski – Stara Pudarica
Neistraženo, slučajni nalaz/1985. godina.	
Kamene urne.	
Prilikom širenja groblja na gradskom predjelu Dračevac Zadarski, na položaju Stara Pudarica evidentirani su ostatci arhitekture i ulomci kamenih urni iz rimskog razdoblja.	
Na lokalitetu su evidentirani ulomci kamenih urni i pepela pokojnika koji upućuju na postojanje nekropole iz rimskog razdoblja. Podrobniji podatci o nalazima nisu poznati.	
1. stoljeće – kasna antika.	
I. FADIĆ, 1989, 100.	

2.	Babindub (Iader)
Neistraženo, slučajni nalaz/1937. godina.	
Nije poznato.	
Okolnosti nalaza groba nisu poznate izuzev podatka da je pronađen na području Babinduba.	
Grob s bogatim grobnim inventarom. Nisu poznati podatci o vrsti ukopa. Unutar groba, kao grobni prilozi priloženi su brončani strigil, brončana <i>ampulla olearia</i> s pripadajućim lančićem, brončana patera s ručkama, dva staklena lakrimarija, manji keramički vrč, keramička patera i ulomci keramike.	
2. stoljeće.	
P. LISIČAR, 1962, 199, 208-213, br. 3; Sl. 7; I. ANZULović, 2007, 334.	

3.	Bibinje – Lipauska, položaj Banska punta
Neistraženo, slučajni nalaz/kraj 19. stoljeća.	
Grob pod krovnim opekama (?).	
Lokalitet se nalazi na južnom rtu uvale Sv. Jelena.	
Na lokalitetu su evidentirani ostatci grobova izrađenih od krovnih opeka s pečatom radionice <i>Pansiana</i> i nalazima ranocarskog novca i nakita. Broj grobova nije poznat.	



Kasna antika.
L. JELIĆ, 1899, 112.

4.	o. Ugljan – Ugljan, položaj Muline
Slučajni nalazi, zaštitna arheološka istraživanja/prva polovica 20. stoljeća, 2000. godina.	
Urne, zidani grobovi, presvođene grobnice, grob pod krovnim opekama.	
Na više položaja uokolo ostataka rimske ruralne arhitekture u Mulinama evidentirani su različiti tipovi ukopa.	
Unutar privatnih poljoprivrednih površina smještenih sjeveroistočno od mauzoleja sredinom 20. stoljeća evidentirane su urne, ulomci amfora i balzamarija odnosno nekoliko zidanih grobova i jedna presvođena grobnica. U blizini navedenih nalaza, tijekom 1949. godine pronađen je grob izrađen od kamenih ploča s ostacima tri inhumirana pokojnika.	
Okolo 100 m sjeverozapadno od rive Ranjev mul, na položaju Skrača prilikom strojnog iskopa za novu cestu, u profilu je evidentiran i istražen grob pod krovnim opekama s inhumiranim ostacima pokojnika. Unutar groba su kao prilozi pronađeni uljanica, kamena pločica i pločasti predmet neutvrđene namjene.	
1. stoljeće – kasna antika.	
M. SUIĆ, 1960a, 247; A. R. FILIPI, 1962, 303, 306; A. UGLEŠIĆ, 2002, 92; Z. SERVENTI, 2014, 474.	
<i>Izješća hrvatskih muzeja</i> , 2001, 285.	

5.	o. Ugljan – Ugljan, položaj Gospodska gomila/Krševo
Arheološka istraživanja/1998. godina.	
Ukop u amfori.	
Prilikom zaštitnih arheoloških istraživanja lokaliteta unutar ostataka rimske ruralne arhitekture iz rimskog razdoblja pronađena su dva djelomično oštećena dječja ukopa u amfori.	
Druga polovica 3. stoljeća.	
S. GLUŠČEVIĆ, 1999, 52; 2006, 171.	

6.	o. Ugljan – Ugljan, položaj Čeprljanda
Neistraženo, slučajni nalaz/1887. godina.	
Grob od krovnih opeka.	
Podrobniji podatci o uvjetima nalaza nisu poznati izuzev podatka da je grob pronađen uz more na položaju Čeprljanda.	
Na lokalitetu je pronađen grob izrađen od ...okruglih opeka... u čijem se središtu nalazila keramička urna. Unutar groba se nalazio cjeloviti kostur mlađe osobe i dvije lubanje. Grob je uokolo bio obložen krovnim opekama od kojih je jedna imala pečat radionice <i>Pansiana</i> .	
1,60×1 m.	
Kasna antika.	
D. JURMAN – KARAMAN, 1887, 109-110; A. R. FILIPI, 1962, 303.	

7.	o. Ugljan – Ugljan, položaj Gruh/Crikva/Mirine/Svojščina
Neistraženo, terenski pregled/sredina 20. stoljeća.	
Grob od krovnih opeka. Dva zidana groba.	
Podrobniji podatci o uvjetima nalaza nisu poznati izuzev podatka da su grobovi pronađeni prilikom obrade poljoprivrednih površina u privatnom vlasništvu.	
Kasna antika.	
A. R. FILIPI, 1962, 306-307, br. 12.	

8.	Kožino – Primorje položaj Tokićka/ Krug
Neistraženo, slučajni nalaz/1968. godina.	
Sekundarni ukop unutar kamene stupe.	
Prilikom kopanja usjeka na strmoj obali na privatnom zemljištu u vlasništvu Tončija Medića iz Kožina, na dubini od 180 cm pronađena je dvostruka kamena stupa.	
Dvostruka kamena stupa izrađena od poroznog sitnozrnatog vapnenca, kvadratičnog oblika, izvana grubo obrađena. Sačuvana je iz dva ulomka koja se spajaju. Na gornjoj stranici udubljena su dva, u horizontalnom presjeku kružna udubljenja mužara (avana), iznutra pomno obrađena i zaglađena. Odozgo su uokvirena širokim horizontalnim pojasom, visine 2 do 4 milimetra. Pojas je na kutevima proširen na način da tvori pravokutnike ( <i>ansae</i> ). Prema sredini stupe pojas se oštro lomi i zakreće prema gornjem bočnom rubu. Između mužara, gotovo po sredini, isklesana su dva nepravilna kvadratična otvora. Zapremnina lijevog mužara iznosi 41,97, a desnog 47,36 litara. Jedan od avana u trenutku nalaza bio je ispunjen spaljenim ljudskim kostima, ulomcima keramike i metala.	
Visina 56 cm, duljina 140 cm, širina 64 cm.	
Rani principat.	
B. ILAKOVAC, 1969, 215-218, Sl. 1; T. 1.	

9.	Briševo – položaj Drage
Arheološka istraživanja /2002. godina.	
Zidana grobnica u jami uklesanoj u živac.	
Grob je otkriven tijekom građevinskih radova unutar zemljišta u vlasništvu Nedjeljka Bubića na položaju Drage u mjestu Briševu unutar manje nekropole.	
Grob uklesan u živu stijenu s djelomično zidanom grobnom konstrukcijom. Unutar groba pronađen je novčić s kraja 3. ili početka 4. stoljeća.	
Kraj 3. ili početak 4. stoljeća.	
I. FADIĆ, 2002, 106-109, Slika 3, grob 2; Z. SERVENTI, 2014, GR 516.	

10.	Briševo – položaj Drage
Arheološka istraživanja/2002. godina.	
Zidana grobnica u jami uklesanoj u živac.	

Grob je otkriven tijekom građevinskih radova unutar zemljišta na položaju Drage, u vlasništvu Nedjeljka Bubića u mjestu Briševu unutar manje nekropole.
Grob uklesan u živoj stijeni s grobnom jamom okruženom neobrađenim kamenjem. Kao prilog u grobu je pronađena keramička svjetiljka s pečatom radionice [CRES]CES.
Kraj 2. i 3. stoljeće.
I. FADIĆ, 2002, 106, 109, Slika 4, grob 3; Z. SERVENTI, 2014, GR 517.

11.	Suhovare – položaj Vlačine
Neistraženo, slučajni nalaz/1983. godina.	
Kamena urna.	
Lokalitet se nalazi u okviru nekadašnjeg PPK „Zadar“ na položaju Vlačine.	
Prilikom poljoprivrednih radova u okviru nekadašnjeg PPK „Zadar“ pronađen je incinerirani ukop u kamenoj urni s većim brojem staklenih predmeta kao priloga.	
1. stoljeće.	
S. GLUŠČEVIĆ – I. FADIĆ, 1985, 323, bilj. 11.	

12.	Zemunik (Donji ili Gornji ?) – nepoznat položaj
Neistraženo, slučajni nalazi/1972. godina.	
Grobovi pod krovnim opekama.	
Grobovi su evidentirani prilikom obrade poljoprivrednog zemljišta. Podatci o mikrolokaciji nalaza nisu poznati odnosno da li su grobovi pronađeni na području naselja Zemunik Donji ili Zemunik Gornji.	
Na lokalitetu su evidentirana dva groba izrađena od krovnih opeka unutar kojih je bio priložen novac iz rimskog razdoblja.	
Kasna antika.	
Š. BATOVIĆ, 1974a, 293.	

13.	Galovac – Crkvina/sv. Bartolomej
Arheološka istraživanja, istraženo/1936. godina, 1979. godina.	
Zidana presvođena grobnica.	
Tijekom arheoloških istraživanja ostataka crkve sv. Bartolomeja sjeverozapadno od pročelja crkve otkriven je pravokutni objekt koji se sastojao od tri prostorije različitih dimenzija. Unutar južne prostorije istražena je zidana presvođena grobnica.	
Zidana presvođena grobnica unutar koje se nalazio ležaj za pokojnika i uski kanal za odlaganje kostiju po sredini. Unutar grobnice nisu pronađeni ostatci pokojnika kao ni grobni prilozi.	
Vanjske dimenzije 4×2,5 m.	
Kasna antika.	
J. BELOŠEVIĆ, 1989, 72, 75, T. V, 1; T. VI; 1997, 304; 1998, 70, 74, 77, 89, Sl. I, a; 100, T. II, 2; Z. SERVENTI, 2014, GR 518.	

14.	Galovac – Crkvina/sv. Bartolomej
Arheološka istraživanja, istraženo/1988. godina.	
Zidana presvođena grobnica.	
Tijekom arheoloških istraživanja ostataka crkve sv. Bartolomeja uz pročelje je istražena građevina koja je najvjerojatnije imala funkciju memorije/mauzoleja.	
Uz memoriju je dozidana presvođena grobnica.	
Kasna antika.	
J. BELOŠEVIĆ, 1998, 71, 89, Sl. III, b; A. UGLEŠIĆ, 2002, 59. i dalje; Z. SERVENTI, 2014, GR 519.	

15.	Galovac – Crkvina/sv. Bartolomej
Arheološka istraživanja, istraženo/1988. godina.	
Zidana presvođena grobnica.	
Tijekom arheoloških istraživanja ostataka crkve sv. Bartolomeja uz pročelje je istražena građevina koja je najvjerojatnije imala funkciju memorije/mauzoleja.	
Uz memoriju je dozidana presvođena grobnica.	
Kasna antika.	
J. BELOŠEVIĆ, 1998, 71, 89, Sl. III, c; A. UGLEŠIĆ, 2002, 59. i dalje; Z. SERVENTI, 2014, GR 521.	

16.	Galovac – Crkvina/sv. Bartolomej
Arheološka istraživanja, istraženo/1989. godina.	
Nije poznato.	
Grob je otkriven sa sjeveroistočne strane starokršćanske crkve i tijekom istraživanja je označen kao grob 44. Nalazio se u grupi istovrsnih grobova.	
Unutar groba pronađeni su inhumirani ostatci ženske osobe s koštanom pojasnom kopčom, koštanim pojasnim jezičcem i 23 koštane aplike za pojas u obliku stiliziranog križa kao prilozima.	
Kasna antika.	
J. BELOŠEVIĆ, 1990, 237, T. XV; 1990a, 46.	

17.	Galovac – Zidine
Zaštitna arheološka istraživanja, istraženo/2003. godina.	
Grob pod krovim opekama.	
Prilikom kopanja rupa za potrebe sadnje maslina na privatnom zemljištu u vlasništvu Nikole Šare na položaju Zidine devastirani su grobovi.	
Grob pod krovim opekama s inhumiranim ostacima troje djece. Uz noge pokojnika bile su priložene dvije keramičke svjetiljke.	
Kasna antika.	
<i>Izješća hrvatskih muzeja</i> , 2004, 428.	

18.	o. Ugljan/Ugljan – položaj Supetar
Neistraženo, slučajni nalaz/1910. godina.	
Jama.	
Grob je evidentiran nekoliko metara zapadno od ostataka crkvice sv. Petra.	
Grob u zemljanoj jami s inhumiranim ostacima pokojnika.	
Dužina oko 2 m, širina 70 cm (?). <sup>3185</sup>	
Kasna antika. (?)	
A. R. FILIPI, 1962, 304, br. 1.	

19.	o. Pašman – Tkon, položaj Grgaševe kuće
Neistraženo, slučajni nalaz/druga polovica 19. stoljeća.	
Grob pod krovnim opekama.	
Podrobniji podatci o uvjetima nalaza nisu poznati izuzev podatka da je grob pronađen u blizini mora kod nekadašnjih Grgaševih kuća.	
Na lokalitetu je evidentirano nekoliko grobova izrađenih od krovnih opeka s pečatom radionice <i>Solonas</i> i nalazima novca iz rimskog razdoblja.	
Kasna antika (?),	
F. BULIĆ, 1888a, 61-62; L. JELIĆ, 1899, 101; B. NEDVED, 1990, 229.	

20.	o. Pašman – Tkon, položaj Poljane
Neistraženo, slučajni nalaz/druga polovica 19. stoljeća.	
Zidane grobnice.	
Lokalitet se nalazi na položaju Poljana unutar zemljišta u vlasništvu Mate Miškova, oko 100 m istočno od bunara Šipnata.	
Dva zidana groba pokrivena kamenim pločama. Unutar grobova su se nalazili inhumirani ostaci pokojnika bez grobnih priloga.	
Dužina 165 cm, širina 55 cm.	
Kasna antika.	
F. BULIĆ, 1888a, 62; B. NEDVED, 1990, 230.	

21.	o. Pašman – Tkon, položaj Poljana
Neistraženo, slučajni nalaz/druga polovica 19. stoljeća.	
Zidana grobnica.	
Lokalitet se nalazi na položaju Poljana unutar zemljišta u vlasništvu Mate Miškova, oko 100 m istočno od bunara Šipnata.	
Zidani grob pokriven kamenim pločama. Unutar groba nalazili su se inhumirani ostaci pokojnika bez grobnih priloga.	

<sup>3185</sup> A. R. Filipi navodi da je riječ o okrugloj zemljanoj grobnici promjera 70 cm i dužine nešto manje od 2 metra. Više u: A. R. FILIPI, 1962, 304.

Dužina 117 cm, širina 205 cm.
Kasna antika.
F. BULIĆ, 1888a, 62; B. NEDVED, 1990, 230.

22.	Dugi otok – Sali, položaj Gruh/sv. Ivan
Neistraženo, slučajni nalaz/1880. godina.	
Keramičke urne.	
Lokalitet se nalazi uz jugozapadni rub Stivanja polja.	
Na lokalitetu je seljak Božo Frka, prilikom obrade poljoprivrednog zemljišta pronašao dvije keramičke urne s ostacima kostiju pokojnika i grobnim priložima.	
Dvije keramičke svjetiljke bez ukrasa i/ili pečata radionice.	
Rani principat.	
F. BULIĆ, 1886, 43.	

23.	otok Kornat – uvala Tarac, crkva Gospe od Tarca
Arheološka istraživanja/2009. godina.	
Zidana grobnica.	
Crkva Gospe od Tarca smjestila se oko 50 m u pravcu sjeveroistoka od istoimene uvale i mora, na prirodnom zaravnjenom platou.	
Grob se nalazi istočno od južne pastoforije, uz južni zid apside starokršćanske faze crkve. Zidana grobnica, čije sjeverne i zapadne stranice predstavlja zid apside starokršćanske crkve, odnosno južni kontrafor, dok su južne i istočne stranice groba zidane. Sjeverna stranica groba je, s unutrašnje strane, obložena s tri krovne opeke. Dno grobnice je djelomično izravnano uz pomoć ulomaka krovnih opeka. Pokrov grobnice nije sačuvan, no istraživači pretpostavljaju da je bila pokrivena krovnim opekama. Unutar groba nalazili su se loše sačuvani inhumirani ostaci jednog pokojnika, koji su pripisani odrasloj ženskoj osobi.	
Bez grobnih priloga.	
Kasna antika.	
M. ZORNIJA – M. MENĐUŠIĆ, 2015, 45-46, Sl. 13; I. RADIĆ ROSSI – T. FABIJANIĆ, 2017, 34, Sl. 51.	

24.	o. Sestrunj – položaj Šimića kuća
Neistraženo, slučajni nalaz/1930. godine.	
Grobni humak.	
Lokalitet se nalazi istočno od Gračnice/Gračine na položaju Šimićina kuća.	
Na lokalitetu je mještanim prilikom obrade vrta naišao na grobni humak promjera 3 m i visine 0,5 m unutar kojeg se nalazio grob izrađen od neobrađenih kamenih ploča s ostacima inhumiranog pokojnika.	
Uz glavu pokojnika pronađen je novac cara Valensa (364.-378.).	
Kasna antika.	
Š. BATOVIĆ, 1974, 97, bilj. 266.	

25.	o. Silba – uvala Pocumarak (pod sv. Markom)
Neistraženo, slučajni nalaz/1970. godina.	
Grob u amfori.	
Grob je pronađen u blizini umjetnog kamenog nasipa uvale Pocumarak.	
Na lokalitetu je pronađen devastiran ukop u amfori s brončanom narukvicom i novcem kao priložima.	
4. stoljeće.	
Z. BRUSIĆ, 2009a, 500; Z. BRUSIĆ – M. PARICA, 2010, 528; I. VIGATO, 2013, 166; Z. SERVENTI, 2014, GR 585.	

26.	o. Silba – uvala Pocumarak (pod sv. Markom)
Neistraženo, slučajni nalaz/1970. godina.	
Grob u amfori.	
Grob je pronađen u blizini umjetnog kamenog nasipa uvale Pocumarak.	
Na lokalitetu je pronađen devastiran ukop u amfori bez grobnih priloga.	
4. stoljeće.	
Z. BRUSIĆ, 2009a, 500; Z. BRUSIĆ – M. PARICA, 2010, 528; I. VIGATO, 2013, 166; Z. SERVENTI, 2014, GR 586.	

#### 11. 4. 2. Teritorij Enone (*Aenona*)

27.	Zaton – u blizini crkve sv. Andrije
Djelomično istraženo/1982. godina.	
Staklene urne.	
Lokalitet se nalazi oko 50 m zapadno od crkve sv. Andrije.	
Na lokalitetu su istražena dva groba unutar staklenih urni sa spaljenim ostacima pokojnika. Urne su bile pokrivene krovim opekama i imbreksima. Unutar urne nalazio se veći broj priloga.	
1. i 2. stoljeće.	
M. BLAGDAN, 1982, 8; 1982a, 7, Sl. 1; Š. BATOVIĆ, 1983a, 32; 1985a, 36-37; 1995, 2.	

28.	Zaton – položaj Lokvice, Turističko naselje <i>Holiday Resort Zaton</i>
Djelomično istraženo/1982. godina.	
Kamena urna.	
Lokalitet se nalazi istočno od ostataka crkve sv. Andrije, unutar današnjeg Turističkog naselja <i>Holiday Resort Zaton</i> .	
Tijekom zaštitnih arheoloških istraživanja lokaliteta istražena je kamena urna sa spaljenim ostacima pokojnika i bogatom pokretnom arheološkom građom. Podrobniji podatci o priložima nisu poznati.	
Rani principat.	
M. BLAGDAN, 1982, 8; 1982a, 7, Sl. 1; Š. BATOVIĆ, 1983a, 32; 1985a, 37; 1995, 2.	

29.	Zaton – položaj Lokvice, Turističko naselje <i>Holiday Resort Zaton</i>
Djelomično istraženo/1982. godina.	
Nepoznato.	
Lokalitet se nalazi istočno od ostataka crkve sv. Andrije, unutar današnjeg Turističkog naselja <i>Holiday Resort Zaton</i> .	
Tijekom zaštitnih arheoloških istraživanja lokaliteta istraženi su inhumirani ostatci pokojnika. Podrobniji podatci o ukopu nisu poznati.	
6. stoljeće.	
Š. BATOVIĆ, 1985a, 36.	

30.	Zaton – položaj Pravulje
Neistraženo, slučajni nalaz/1973. godina.	
Kamena urna.	
Lokalitet se nalazi na privatnim parcelama na položaju Pravulje, oko 500 m istočno od ceste Zadar – Nin. Prilikom obrade poljoprivrednog zemljišta evidentirana je prostorija iz rimskog razdoblja.	
Unutar prostorije pronađena je kamena urna sa staklenom i keramičkom posudom kao prilogima.	
Rani principat.	
Š. BATOVIĆ, 1980, 603.	

31.	Privlaka – položaj Tureta
Terenski pregled, djelomično istraženo/druga polovina 20. stoljeća.	
Obična jama bez grobne arhitekture.	
Lokalitet se nalazi južno od Virskog mosta i oko 200 m jugozapadno od ostataka rimskodobne arhitekture na položaju Soline/Gaz uz obalu Privlačkog zatona, u neposrednoj blizini kableske kućice. Uslijed abrazivnog djelovanja mora, u profilu pješčanog brijega, evidentirani su ostatci grobova koji su prema Z. Brusiću pripadali manjoj nekropoli iz rimskog razdoblja. Evidentirana su tri cjelovita i nekoliko devastiranih ukopa, od kojih je samo jedan istražen.	
Na lokalitetu su evidentirani paljevinski ukopi položeni direktno u zemlju, bez grobne arhitekture. Uz ukope su bili priloženi keramički predmeti i novac koje zbog loše očuvanosti nije bilo moguće pobliže odrediti. Na lokalitetu je naknadno pronađena staklena bočica sferična tijela puhana u četverodijelni kalup s reljefnim ukrasom na tijelu i ukrasom u obliku plitke reljefne kružnice na dnu, datirana u drugu polovicu 1. stoljeća.	
1. stoljeće.	
Z. BRUSIĆ, 1973, 426, T. VII, a; 2000, 61, 66, Tab. XVI, 9; D. MUSTAĆ, 1996, 16; 2000, 42-43; M. MUSTAĆ, 2009, 36.	

32.	Privlaka – položaj Kažin
Terenski pregled, djelomično istraženo/druga polovina 20. stoljeća.	
Obična jama bez grobne arhitekture.	



Lokalitet se nalazi u blizini ostataka arhitekture iz rimskog razdoblja na položaju Gaz te istočno od nalazišta iz razdoblja neolitika.
U profilu obale, odronjene abrazivnim djelovanjem mora, u dužini od 20 m evidentiran je veći broj devastiranih paljevinskih grobova i tri sačuvana u cijelosti. U sloju humusa, na dubini od 30 cm, evidentirana su tri groba ukopana u zdravicu, od kojih je jedan istražen. Uz spaljene kosti pokojnika bile su priložene dvije keramičke posudice, manja posuda tankih stijenki i brončana kopča tipa "omega". Uokolo groba pronađen je manji broj spaljenih kostiju, gareži i željezni čavli.
1. stoljeće.
Z. BRUSIĆ, 1973, 426-427; T. VIII, c-f; 2000, 61, 66, Tab. XVI, 4-6, 10; M. MUSTAĆ, 2009, 37.

33.	Privlaka – Gaj, položaj Škornica
Arheološka istraživanja/2005. godina.	
Grobni humak.	
Lokalitet se nalazi u sjeverozapadnom dijelu naselja Privlaka, na predjelu Gaj, oko 100 m zapadno od obale u uvali Supetar.	
Na lokalitetu je istražen grobni humak. Jezgru humka predstavljala je konstrukcija izgrađena od krupnog amorfnog kamena prekrivenog zemljom dok vanjski rub tumula predstavlja kameni vijenac s osnovom od krupnog pločastog kamena, na koje je poslagano sitnije kamenje. Unutar tumula evidentirano je 14 grobova s ostacima inhumiranih pokojnika, od kojih je u južnom dijelu tumula evidentirano 13 plitko ukopanih grobova. Grobnu konstrukciju čine grobne jame uokolo kojih su okomito postavljene manje nepravilne kamene ploče, smjera pružanja istok-zapad. Unutar grobova nalazili su se inhumirani ostatci pokojnika koji su pripadali djeci i mlađim osobama, dok su svega tri ukopa pripadala odraslim osobama. Pokojnici su bili položeni na leđa, u ispruženom položaju. Unutar groba 1, u kojem je bila pokopana mlađa osoba, kao prilog je pronađena manja srebrna fibula izrađena u obliku ptice. Uz fibulu, unutar grobova je pronađena brončana pojasna kopča i srebrni prsten.	
Promjer 30 m, visina 3, 5 m.	
Kraj 5. ili 6. stoljeće.	
Z. BRUSIĆ, 1973, 422; 2000, 56-59; D. MUSTAĆ, 2000, 42-43; B. MARIJANOVIĆ, 2007, 342-345, Sl. 1-7; I. BORZIĆ et al., 2013, 20-21.	

34.	Privlaka – Busje, položaj Vrtlac
Neistraženo, slučajni nalaz/1980-e.	
Lokalitet se nalazi u sjeveroistočnom dijelu Privlake na nizinskom predjelu Busje, na položaju Vrtlac.	
Prilikom obrade poljoprivrednog zemljišta Ante Tonći Begonja pok. Šime je na dubini od oko 0,5 m pronašao tri groba izrađena od ploča parporota s poklopnica od kamenih ploča. U jednom od grobova pronađena je brončana fibula oblika križa s prikazom goluba na vrhu gornjeg kraka. Krakovi križa ukrašeni su kružićima.	
6. stoljeće.	
R. JURIĆ, 1993, 104, 106-116, 121, T. 1. 1; 122, T. 2. 1; 2000, 71-72, 76, Tabela I, 1; 77.	

35.	o. Vir – položaj Smratine
Arheološka istraživanja/2013.-2014. godina.	
Grob u amfori.	
Tijekom sustavnih arheoloških istraživanja ostataka sakralne arhitekture na položaju Smratine, između pročelja starokršćanske i romaničke crkve, istražen je djelomično sačuvan dječji ukop unutar amfore, tijekom istraživanja označen kao grob 10. Grob je oštećen prilikom gradnje mlađeg ukopa, tijekom istraživanja označenog kao grob 8.	
Kasna antika.	
T. FABIJANIĆ, 2015.	

36.	Vrsi – Kulina
Arheološka istraživanja/1972. godina.	
Nekropola.	
Usljed ubrzane apartmanizacije i izgradnje popratne infrastrukture na položaju Kulina u mjestu Vrsi, Arheološki muzej u Zadru proveo je zaštitna arheološka istraživanja na dijelu lokaliteta na kojem su na površini bili vidljivi dijelovi zidova i ulomci pokretne arheološke građe iz rimskog razdoblja.	
Uz ostatke rimske ruralne arhitekture na lokalitetu je istražen mauzolej unutar kojeg je evidentiran veći broj grobova s ostacima spaljenih pokojnika i većom količinom pokretne arheološke građe datirane u razdoblje od 1. do 3. stoljeća, kao i ulomak natpisa i sarkofaga. Na susjednim poljoprivrednim površinama obradom zemljišta u više su navrata pronađeni paljevinski grobovi iz rimskog razdoblja.	
1. – 3. stoljeće.	
Š. BATOVIĆ, 1974a, 280; 1981, 87.	

#### 11. 4. 3. Teritorij nepoznate zajednice (*Pasini* ?)

37.	Podvršje – Glavčine
Arheološka istraživanja.	
Jama pokrivena krovim opekama u obliku dvoslivnog krova.	
Grob je pronađen tijekom arheoloških istraživanja uz pročelje dvojnih crkvi. Označen je kao grob 3.	
Inhumirani ostatci pokojnika položeni u običnu jamu pokrivenu krovim opekama u obliku dvoslivnog krova. Na zdjelici pokojnika pronađena je pojasna kopča tzv. Mediteranskog tipa.	
6. stoljeće.	
A. UGLEŠIĆ, 2004, 14, 19, sl. 15; 2004a, 11, 14, Sl. 16 (grob 3); 2009a, 144-145, Slika 21.-23; Z. SERVENTI, 2014, GR 421.	

38.	Podvršje – Glavčine
Arheološka istraživanja.	

Grob u amfori.
Grob je pronađen uz pročelje dvojnih crkvi.
Unutar amfore nalazili su se inhumirani ostatci djeteta bez grobnih priloga.
6. stoljeće.
A. UGLEŠIĆ, 2004a, 11; Z. SERVENTI, 2014, GR 418.

39.	Podvršje – Glavčine
Arheološka istraživanja.	
Grob u amfori.	
Grob je pronađen u južnom krilu južne crkve.	
Unutar amfore nalazili su se inhumirani ostatci djeteta bez grobnih priloga.	
6. stoljeće.	
I. BORZIĆ et al., 2013, 38-39; Z. SERVENTI, 2014, GR 419.	

40.	Podvršje – Glavčine
Arheološka istraživanja/2012. godina.	
Grob u amfori.	
Grob je pronađen uz pročelje, u jugozapadnom kutu južne crkve, neposredno uz vrata. Označen je kao grob 25.	
Unutar amfore nalazili su se inhumirani ostatci djeteta bez grobnih priloga. Ukop je bio poklopljen ulomkom krovne opeke ispunjene žbukom.	
4. stoljeće.	
A. UGLEŠIĆ – K. GUSAR, 2013, 624-625; Z. SERVENTI, 2014, GR 582.	

41.	Podvršje – Glavčine
Arheološka istraživanja.	
Zidana grobnica.	
Grobница je pronađena prilikom arheoloških istraživanja uz pročelje dvojnih crkvi. Označen je kao grob 14.	
Grobница zidana od neobrađenog kamena s obilnim nanosima žbuke. Svod grobnice je ravan, izrađen od većih kamenih ploča. Na jednoj od poklopnica uklesan je latinski križ. Unutar grobnice pronađeni su inhumirani ostatci tri pokojnika. Uz glavu pokojnika pronađen je par zlatnih naušnica.	
6. stoljeće	
A. UGLEŠIĆ, 2004a, 11, 15, sl. 17; 16, Sl. 18; 2009a, 145; Slike 23, 23a, 24, 24a; Z. SERVENTI, 2014, GR 420.	

42.	Podvršje – Glavčine
Arheološka istraživanja.	

Zidana grobnica.
Grobnica je pronađena prilikom arheoloških istraživanja unutar memorije, zapadno od krstionice.
Grobnica je zidana od pravilno obrađenih kamenih blokova koji su pripadali građevini iz ranorimskog razdoblja nepoznate namjene. Kao jedan od građevnih elemenata upotrebljen je ulomak nadgrobnog spomenika (NS 43) i građevinski natpis (OS 3) koji donosi podatak o obnovi hrama posvećenog sirijskim bogovima.
6. stoljeće.
A. UGLEŠIĆ, 2004, 16, Sl. 12; 17, Sl. 13; 2004a, 9, sl. 12; 11, sl. 13; 12, sl. 14; Z. SERVENTI, 2014, GR 422.

43.	Podvršje – Glavčine
Arheološka istraživanja.	
Grob od krovnih opeka (?).	
Grob je pronađen prilikom arheoloških istraživanja dvojnih starokršćanskih crkvi, označen je kao grob 16.	
Podatci o grobu poznati su na temelju crteža. Dno groba bilo je obloženo krovnim opekama na koje su položeni inhumirani ostatci pokojnika. Na prsima se nalazila srebrna križna fibula.	
6. stoljeće	
A. UGLEŠIĆ, 2004a, 11, 17, sl. 20.	

44.	Podvršje – Glavčine
Arheološka istraživanja / 2012. godina.	
Zidana grobnica.	
Grobnica je pronađena prilikom arheoloških istraživanja uz pročelje, odnosno vrata južne crkve. Označen je kao grob 23.	
Grobnica zidana od neobrađenog kamena i krovnih opeka vezanih žbukom. Kao poklopnice grobnice upotrebljene su dvije veće kamene ploče. Iznad groba je pronađen brončani novčić datiran u 4. stoljeće. Unutar grobnice pronađeni su fragmentirani ostatci pokojnika, u dislociranom položaju.	
4. stoljeće.	
A. UGLEŠIĆ – K. GUSAR, 2013, 624; Z. SERVENTI, 2014, GR 580.	

45.	Podvršje – Glavčine
Arheološka istraživanja/2012. godina.	
Zidana grobnica.	
Grobnica je pronađena prilikom arheoloških istraživanja uz pročelje, odnosno vrata južne crkve. Označen je kao grob 24.	
Grobnica zidana od neobrađenog kamena i krovnih opeka vezanih žbukom. Kao poklopnice grobnice upotrebljene su dvije veće kamene ploče. Unutar grobnice su pronađeni ulomci lubanje pokojnika, najvjerojatnije djeteta.	

4. stoljeće.
A. UGLEŠIĆ – K. GUSAR, 2013, 624-625; Z. SERVENTI, 2014, GR 581.

46.	Podvršje – Glavčine
Arheološka istraživanja/2012. godina.	
Zidana grobnica.	
Grobница je pronađena tijekom arheoloških istraživanja u sjeverozapadnom kutu sjeverne crkve. Označena je kao grob 26.	
Četvrtasta grobnica zidana od neobrađenog kamena i krovnih opeka vezanih žbukom. Kao poklopnice grobnice, u formi dvoslivnog krova, upotrebljene su krovne opeke. Unutar grobnice evidentirani su ostatci odrasle osobe, bez priloga.	
4. stoljeće.	
A. UGLEŠIĆ – K. GUSAR, 2013, 624-625; Z. SERVENTI, 2014, GR 583.	

47.	Podvršje – Matakova glavica
Arheološka istraživanja /2008. godina.	
Ukop unutar grobnog humka.	
Grobni humak nalazi se s desne strane ceste Zadar – Pag na položaju Matakova glavica, u blizini starokršćanskih dvojnih crkava na položaju Glavčine.	
<p>Grobni humak sa zemljanim nasipom. Središnji dio humka predstavlja kamena konstrukcija kružna tlocrta, građena u tri do četiri reda neobrađenog kamena, promjera oko 4 metra. Najvjerojatnije je imala funkciju platforme za postavljanje ostataka pokojnika. Najstarijem sloju ukopa pripadaju grobovi iz brončanog ili željeznog razdoblja. Iznad navedenih ostataka definirana su četiri ukopa iz kasne antike. Razdoblju kasne antike najvjerojatnije pripadaju ostatci dviju ovalnih jama unutar kojih su pronađeni ulomci krovnih opeka. Većina grobova oštećena je tijekom kasnijih ukopa iz razdoblja srednjeg vijeka. Unutar kvadranta III., definiran je ukop pokojnika položen unutar groba izgrađenog od tankih kamenih ploča u obliku sanduka. Dno groba bilo je popločano sitnim kamenjem dok su kao poklopnice groba najvjerojatnije korištene krovne opeke čiji su ulomci pronađeni u blizini. Grob je u objavi označen kao grob 2. Ostatci pokojnika uslijed kiselosti tla nisu definirani.</p> <p>Unutar kvadranta IV. definirana su dva ukopa, označena kao grobovi 3 i 5. Grob 3 izgrađen je u obliku zidane grobnice, vanjskih dimenzija 230×80 cm, od dva do tri reda sitnog kamenja i ulomaka krovnih opeka povezanih žbukom. Kao poklopnice groba poslužile su kamene ploče povezane žbukom, koje su u središnjem dijelu, tijekom vremena popustile i upale. Unutar groba pronađen je dio lubanje koji je pripadao ženi starosti između 25 i 30 godina. Uz sjeveroistočni rub prethodnog groba evidentiran je ukop, u objavi označen kao grob 5, dimenzija 125×45 centimetara. Od grobne arhitekture sačuvane su dvije veće kamene ploče te nekoliko manjih kamena uz zapadnu uzdužnu stranicu groba. Unutar groba je pronađen željezni predmet u korodiranom stanju. S obzirom na dimenzije, unutar groba su najvjerojatnije položeni ostatci djeteta.</p> <p>Unutar kvadranta I definiran je ukop označen kao grob 4, od kojeg se sačuvala ovalna jama dok su se uz jednu uzdužnu stranu sačuvala četiri neobrađena kamena kao ostatci nekadašnje grobne arhitekture. Unutar groba su pronađeni nož i alka izrađeni od željeza.</p>	

Grobni humak: promjer 12 m, visina 1,8 m
Kasna antika.
B. MARIJANOVIĆ, 2009, 486-488; 2012, 12; K. GUSAR – D. VUJEVIĆ, 2012, 151-173; Z. SERVENTI, 2014 GR 423, 424, 425 i 426.

48.	Rtina – uvala Plemići
Arheološka istraživanja/2012. godina.	
Jama prekrivena krovnom opekama u obliku dvoslivnog krova.	
Lokalitet se nalazi u uvali Plemići, između naselja Ljubač i Rtina oko 20 km sjeverno od Zadra.	
Grob je evidentiran u profilu obale unutar paljevinskog sloja, najvjerojatnije bustuma. U sloju su evidentirani spaljeni ostatci pokojnika prekriveni ulomcima krovnih opeka i imbreksa u obliku dvoslivnog krova. Unutar groba pronađena je keramička svjetiljka s pečatom radionice <i>ATIMETI</i> .	
Principat.	
M. ILKIĆ – M. PARICA, 2013, 639; I. BORZIĆ et al., 2013, 52-53; Z. SERVENTI, 2014, GR 416.	

#### 11. 4. 4. Teritorij Blandone (*Blandona*)

49.	Sv. Filip i Jakov – Kapelica/sv. Hadrijan
Neistraženo, slučajni nalazi/2004. godina.	
Paljevinski grobovi u urnama i amforama.	
Lokalitet se nalazi unutar privatnih parcela u vlasništvu Z. Čosića na k.č. 1603 i 1604 k.o. Sv. Filip i Jakov, jugozapadno od položaja Kapelica i sjeverozapadno od arheološkog lokaliteta Bošana. Danas se na predmetnim česticama nalazi autokamp u privatnom vlasništvu.	
Na lokalitetu su na dubini od 80 do 85 cm evidentirani inscenirani ostatci pokojnika položeni unutar keramičkih urni i amfora. Grobovi su bili prekriveni krovnom opekama i kamenim lomljencima grube obrade. Djelomično su devastirani prilikom strojnog iskopa kanala. Unutar dviju urni datiranih u razdoblje 6. i 7. stoljeća pronađen je ulomak dvostranog koštanog češlja, čavao i školjka. Ulomci urni evidentirani su uz obalu i u podmorju u blizini ostataka arhitekture.	
5. – 7. stoljeće.	
F. ĐINĐIĆ, 2005, 104-108.	

50.	Biograd – Primorje/Bošana
Neistraženo, slučajni nalazi/1952. godina.	
Zidana grobnica. (?)	
Lokalitet se nalazi unutar privatnih parcela Brzić, južno od današnje Bolnice u Biogradu na Moru, na predjelu Bošana, na zemljištu kod lokalnog stanovništva poznatog pod nazivom „pod križ“.	
Abrazivnim djelovanjem mora na površini su evidentirana dva djelomično devastirana groba izrađena od kamenih ploča. Naknadno su grobove devastirala djeca te se sačuvala arhitektura samo jednog groba.	
Grob zidan od neobrađenih kamenih ploča u obliku škrinje, orijentacije zapad-istok. Kao poklopnice groba upotrebljene su kamene ploče.	

Kasna antika ili rani srednji vijek. (?)
M. RADMAN, 1952, 202.

51.	Biograd – u blizini gradskog groblja / vrt Augustina Zorića
Neistraženo, slučajni nalazi/1953. godina.	
Zidana grobnica. (?)	
U blizini današnjeg gradskog groblja, na položaju kod groblja, u vrtu Augustina Zorića prilikom obrade vrta pronađena su tri groba.	
Dva groba, međusobno udaljena 1 metar, manjih dimenzija, izrađena od kamenih ploča, orijentirana u smjeru zapad-istok, s ukopima djece. Kao poklopnice groba upotrebene su kamene ploče. Unutar grobova nisu pronađeni prilozi. Unutar trećeg groba evidentirani su ostatci muškarca položenog na leđa, duljine 176 cm s lijevom rukom ispruženom uz tijelo i desnom položenom na femur. Grob je dijelom bio ukopan u živu stijenu, a dijelom omeđen kamenjem. Kao pokrovnice groba upotrebene su kamene ploče. Grob je pronađen na dubini od 60 cm, orijentiran u pravcu zapad – istok.	
Kasna antika ili rani srednji vijek. (?)	
M. RADMAN, 1952, 202.	

52.	Biograd na Moru – Vrbica
Neistraženo, terenski pregled/kraj 19/sredina 20. stoljeća.	
Lokalitet se nalazi u zapadnom dijelu Biograda na Moru na granici s k.o. Sv. Filip i Jakov.	
Krajem 19. stoljeća na lokalitetu je prilikom obrade vinograda pronađeno nekoliko grobova iz rimskog razdoblja. Na zemljištu uokolo grobova pronađena je veća količina pokretne arheološke građe i ulomci krovnih opeka koja je pohranjena u Arheološkom muzeju u Splitu.	
Kasna antika (?).	
F. BULIĆ, 1887a, 75; B. ILAKOVAC, 1971, 99, br. 24; Sl. 2, br. 24.	

53.	Pakoštane – Crkvina
Neistraženo, slučajni nalazi/kraj 19. stoljeća.	
Grobovi unutar keramičkih urni.	
Lokalitet se nalazi u blizini zapadne obale Vranskog jezera na položaju Crkvina na mjestu ostataka predromaničke crkve sv. Marije (Gospa od Zablaća).	
Krajem 19. stoljeća na okolnim poljoprivrednim površinama evidentirani su grobovi iz rimskog razdoblja. Okolnosti nalaza i vrsta ukopa nisu poznati. Tijekom 20. stoljeća na lokalitetu su pronađene tri keramičke urne.	
Rani principat.	
G. URLIĆ – IVANOVIĆ, 1880, 93; L. JELIĆ, 1899, 118; B. ILAKOVAC, 1971, 90, br. 1; 111-112.	

54.	Pakoštane – Mađarova ograda
Neistraženo, slučajni nalazi/druga polovica 20. stoljeća.	
Grobovi pod krovnim opekama.	
Lokalitet se nalazi unutar privatnih poljoprivrednih površina između Jadranske magistrale (DC 8) i Vranskog jezera, u blizini borove šume.	
Prilikom obrade zemljišta na lokalitetu je devastiran veći broj presvođenih grobnica izrađenih od opeka i grobova pod krovnim opekama. Unutar grobova nalazila se veća količina pokretne arheološke građe kao priloga.	
Kasna antika.	
Š. BATOVIĆ, 1971b, 26; B. NEDVED, 1992, 222.	

55.	Drage – nepoznat položaj
Neistraženo, slučajni nalazi / 1954. godina.	
Nepoznato.	
Mikrolokacija kao ni uvjeti nalaza nisu poznati.	
Na području naselja je pronađeno nekoliko grobova s inhumiranim ostatcima pokojnika datiranih u rimsko razdoblje. Unutar jednog groba pronađena je fibula sa završetkom u obliku konjske glave.	
Razdoblje Carstva.	
B. NEDVED, 1990, 219.	

56.	Donje Raštane – Podjaruge
Neistraženo/1962. godina.	
Kamena urna.	
Grob je pronađen prilikom obrade vrta u vlasništvu Jurja Gende na položaju Podjaruge, na dubini oko 50 centimetara.	
Kamena urna s bogatim grobnim priložima koji su pohranjeni u Arheološkom muzeju Zadar. U zapadnom dijelu zemljišta evidentirana je kamena ploča dimenzija 1×2×0,2 m koja je najvjerojatnije služila kao poklopnica groba. Unutar groba pronađena je keramička posuda, tri keramičke zdjelice i dvije keramičke svjetiljke, od kojih jedna s reljefnim ukrasom gladijatora na disku i nosom u obliku voluta, a druga s pečatom radionice <i>OCTAVI</i> .	
Principat.	
B. ILAKOVAC, 1971, 112-113; 133, Sl. 15; B. NEDVED, 1990, 219.	

57.	Polača – položaj Bičina
Djelomično istraženo/1913. godina.	
Zidane grobnice.	
Prilikom arheoloških istraživanja lokaliteta unutar ostataka starokršćanske crkve pronađene su tri zidane grobnice, od kojih su dvije bile prethodno devastirane, dok je treća smještena u narteksu crkve pronađena nedirnutu.	



Zidana grobnica pokrivena debljom kamenom pločom s ostacima četiri inhumirana pokojnika i bogatim priložima: keramičkim vrčem, staklenim balzamarijem, metalnom kopčom i četiri keramičke svjetiljke od kojih je jedna tipa Hayes IB bila ukrašena Kristovim monogramom. Svjetiljka je datirana na kraj 4. ili prvu polovicu 5. stoljeća.
Kasna antika.
B. ILAKOVAC, 1971, 112, bilj. 137; Sl. 34; N. URODA, 2010, 243, Sl. 2; 247, Sl. 7.

58.	Miranje – u blizini mjesnog groblja i crkve sv. Arhandela
Arheološka istraživanja/1951. godina.	
Grob od krovnih opeka.	
Lokalitet se nalazi unutar obradivih površina u privatnom vlasništvu u blizini crkve sv. Arhandela.	
Prilikom obrade zemljišta pronađen je grob izrađen od krovnih opeka s keramičkom svjetiljkom kao prilogom.	
Keramička svjetiljka.	
Kasna antika.	
B NEDVED, 1990, 221.	

59.	Ceranje – u blizini osnovne škole
Slučajni nalaz, neistraženo/kraj 19. stoljeća.	
Obična zemljana raka.	
Lokalitet se nalazi u blizini osnovne škole u Ceranjama.	
Prilikom kopanja jame za vapnenicu za potrebe izgradnje nove škole krajem 19. stoljeća devastirana su tri groba s inhumiranim ostacima pokojnika. Uz prvi ukop kao prilog uz glavu su bile priložene dvije keramičke posude s pečatom radionice dok su u blizini ukopa pronađena tri željezna noža duga 37, 18 i 9 centimetara. U neposrednoj blizini navedenog ukopa pronađena su još dva, od kojih srednji bez priloga, dok su pored trećeg pronađene manja brončana fibula u obliku konja i keramička svjetiljka s pečatom radionice <i>Veri</i> .	
Kasna antika.	
F. BULIĆ, 1897, 137-138; B. GUŠIĆ, 1971, 166.	

#### 11. 4. 5. Teritorij Nadina (*Nedinum*)

60.	Škabrnja – Ulica Sv. Marije
Djelomično istraženo/2009. godina.	
Zidana grobnica.	
Lokalitet se nalazi u sjeverozapadnom dijelu naselja Škabrnja u neposrednoj blizini crkve sv. Marije, na području današnje Ulice Sv. Marije na Predjelu Ambar. U sklopu izgradnje vodovodnog sustava u Ulici Sv. Marije, unutar kanala ukupne dužine 95,30 m i širine 0,80 do 0,90 m, istraženo je 12 grobova s grobnom arhitekturom koji su pripadali većoj nekropoli. Jedanaest istraženih grobova pripada razdoblju od ranog do kasnog novog vijeka.	

Oko 50 m istočno od crkve istražena je, djelomično devastirana iskopom kanala, zidana grobnica prekrivena velikom, debelom kamenom pločom. Grobnica je tijekom istraživanja označena kao grob 10. Unutar grobnice nalazili su se inhumirani ostatci pokojnika. <sup>3186</sup>
Četiri keramičke posude, ranokršćanska svjetiljka, željezno šilo i sedam čavala.
4.-5. stoljeće.
R. JURIC, 2010a, 529-530. <i>Izvešća hrvatskih muzeja 2009.</i> – Izvješće o radu za 2009. godinu, Arheološki muzej Zadar, 3-4.

61.	Biljane Donje – Trljuge/položaj Pržine
Arheološka istraživanja, djelomično istraženo/1972. godina.	
Jednostavna grobna jama ukopana u zemlju bez grobne arhitekture.	
Lokalitet se nalazi u blizini zaseoka Trljuge, na položaju Pržine.	
Na lokalitetu je istraženo 10 ukopa unutar jednostavne grobne jame ukopane u zemlju bez grobne arhitekture. Svaki grob predstavlja zasebnu lomaču ( <i>ustrinum</i> ) sa spaljenim ostacima pokojnika. Unutar grobova je pronađen veća količina grobnih priloga poput keramičkih posuda i uljanica, staklenih predmeta i željeznih čavala.	
Paljevinski sloj elipsoidnog oblika dimenzija 180×140 cm i prosječne dubine od 40 do 60 cm.	
2. stoljeće – kraj 2. stoljeća / početak 3. stoljeća.	
I. FADIĆ, 1989a, 224, 226-227, Sl. 1, grob 1 – grob 10; 228-234, Sl. 2. i 3; T. I. – T. III; T. VI. 1:7, 8, 10; T. VI. 2:8; T. VII. 1:1-4; T. VII. 2:1-3; Z. SERVENTI, 2014, GR 378-GR 387.	

62.	Biljane Donje – Trljuge / položaj Pržine
Arheološka istraživanja, djelomično istraženo / 1972. godina.	
Ukopi unutar amfora.	
Lokalitet se nalazi u blizini zaseoka Trljuge na položaju Pržine.	
Na lokalitetu su istražena dva ukopa sa spaljenim ostacima pokojnika unutar amfora. Za potrebe ukopa jednog od pokojnika, tijekom istraživanja označenog kao grob 11, upotrebljena je amfora tipa „Ilovik“, varijanta C. Ukop je datiran na početak 3. stoljeća. Drugi ukop je, na temelju analogije amfore s emonskih nekropola datiran u razdoblje od druge polovice 2, odnosno na početak 3. stoljeća. Uz ukope nisu pronađeni grobni priloz.	
Kraj 2./početak 3. stoljeća.	
I. FADIĆ, 1989a, 227, Sl. 1, grobovi 11 i 12; 234-235; T. IV; T. VI. 1:12; T. VI. 2:12; T. X. 2, 3; Z. SERVENTI, 2014, GR 388 i 389.	

63.	Biljane Donje – Trljuge/položaj Pržine
Arheološka istraživanja, djelomično istraženo/1972. godina.	
Grobovi unutar obične zemljane rake bez grobne arhitekture.	
Lokalitet se nalazi u blizini zaseoka Trljuge na položaju Pržine.	

<sup>3186</sup> Iz objavljenog izvješća i fotografija s istraživanja nije razvidno da li su se unutar groba nalazili ostatci jednog ili više pokojnika.

<p>Na lokalitetu su istražena tri inhumirana ukopa s ostacima pokojnika položenih unutar obične zemljane rake bez grobne arhitekture (grobovi 13 i 14), dok je grob 15 imao pokrov od dvije krovne opeke. Unutar groba, tijekom istraživanja označenog kao grob 14, nisu pronađeni grobni prilozi dok su unutar grobova 13 i 15 kao grobni prilozi priloženi željezni klinovi, brončana fibula, brončani prsten, staklena boca zvonolika tijela, keramička uljanica i novac.</p>
Kraj 3./početak 4. stoljeća.
I. FADIĆ, 1989a, 227, Sl. 1, grobovi 13-15; 235-238, Sl. 4. i 5; T. V; T. VII. 1:13. i 14; T. VII. 2:13. i 14; T. VIII. 1:13. i 14; T. VIII. 2:15; Z. SERVENTI, 2014, GR 390-GR 392.

64.	Smilčić – položaj Pržine
Neistraženo, slučajni nalaz/1991. godina.	
Nepoznato.	
Pobliza mikrolokacija nalazišta nije poznata.	
Prilikom obrade poljoprivrednog zemljišta devastiran je grob iz rimskog razdoblja s bogatim grobnim prilozima.	
Razdoblje principata.	
M. ĆURKOVIĆ – M. JURJEVIĆ, 2011, 118-120, sl. 2; 133, 138, 174, kat. br. 61.	

65.	Kašić – Glavčurak
Arheološka istraživanja/1965. godina.	
Jama.	
Lokalitet se nalazi u jugoistočnom dijelu naselja, nekoliko stotina metara sjeverno od položaja Manastirine. Na lokalitetu se nalazio pješčani humak kod lokalnog stanovništva poznat pod nazivom Glavčurak.	
Na lokalitetu su istraženi dijelovi kasnoantičke nekropole s pojedinačnim ukopima koji su pripadali Istočnim Gotima. Unutar grobova su pronađeni pojedinačni inhumirani pokojnici, ispruženi na leđima. Ostaci pokojnika polagani su u jednostavnu jamu bez grobne arhitekture. Uz pokojnike je bio priložen bogati grobni inventar.	
Na različitim pozicijama kao prilozi uz pokojnike su pronađeni predmeti svakodnevne uporabe (željezni noževi, brončano dlijeto), nakit i dijelovi nošnje (jantarna ogrlica, brončana narukvica, željezna narukvica, srebrna pojasna kopča, srebrna pređica, ulomci kožnog remena, ostatci torbe izrađene od kože, brončana pređica, brončana alka) kao i željezni predmeti kojima zbog stupnja oštećenja nije bilo moguće odrediti namjenu.	
6. stoljeće.	
J. BELOŠEVIĆ, 1969, 224-232; 239-240. (grob 1 – grob 10; T. VI – T. XIII); Z. SERVENTI, 2014, GR 393-GR 402.	

#### 11. 4. 6. Teritorij Aserije (*Asseria*)

66.	Buković – AB 34 Polje niže Vrclja/Bijele
Arheološka istraživanja, djelomično istraženo/1970-e.	
Škrinja od kamenih ploča (?).	
Okolnosti nalaza grobova nisu poznati.	
Na lokalitetu su istražena dva groba s kamenim pločama koji se datiraju u rimsko razdoblje.	
4. – 6. stoljeće (?).	
M. SAVIĆ, 2012, 172.	

67.	Buković – Magaredar (Sl. 101.)
Arheološka istraživanja, djelomično istraženo/1980. godina.	
Škrinja od kamenih ploča.	
Lokalitet Magaredar nalazi se sjeverno od istoimenog bunara unutar privatnih poljoprivrednih površina u vlasništvu više posjednika, južno od ceste Buković – Kožlovac. U istočnom dijelu lokaliteta, na poljoprivrednom zemljištu u vlasništvu obitelji Jokić istražena su dva groba.	
Grobovi su izrađeni u obliku škrinje zidane od većih neobrađenih kamenih ploča. Kao pokrov groba poslužile su veće kamene ploče. Unutar grobova pronađeni su ostatci tri inhumirana pokojnika. Nedaleko od grobova prilikom obrade zemljišta, otkrivene su tri fino obrađene monumentalne kamene ploče s profiliranim pravokutnim poljima koje su najvjerojatnije u sekundarnoj uporabi upotrebene kao pokrovnice. Jedno od polja ukrašeno je s tri vertikalno postavljena uklesana kruga.	
4. – 6. stoljeće.	
M. SAVIĆ, 2012, 173-174; Z. SERVENTI, 2014, GR 128. Fototeka Zavičajnog muzeja Benkovac.	

68.	Šopot – položaj Koruna
Arheološka istraživanja, djelomično istraženo/1983. godina.	
Grob u amfori.	
Prilikom strojnog iskopa za gradnju septičke jame uz obiteljsku kuću R. Rljaka na 15 cm dubine pronađen je dječji grob u amfori.	
Dno groba izrađeno od dvije polovice međusobno spojenih, donjih dijelova dviju amfora na koje su bili položeni inhumirani ostatci djeteta. Kao pokrov groba poslužili su ulomci treće amfore poredani u dva reda i povezani žbukom. Grob je dodatno bio prekriven s pet manjih kamenih ploča. Na lijevoj ruci djeteta evidentirano je <i>in situ</i> pet brončanih narukvica suženih na krajevima.	
4. – 6. stoljeće.	
M. SAVIĆ, 2012, 225, Sl. 36; 226, Sl. 37.	

69.	Šopot – položaj Koruna
Slučajni nalaz, neistraženo/1983. godina.	

Škrinja od kamenih ploča.
Grob je evidentiran oko 20 m istočno od ostataka dječjeg ukopa u amfori.
Grob je izrađen od kamenih ploča postavljenih vertikalno. Kao poklopnice groba poslužile su kamene ploče. Jedna od kamenih ploča koja je služila kao poklopnica je bila dislocirana uslijed čega su unutar groba bili vidljivi inhumirani ostatci pokojnika bez vidljivih grobnih priloga. Grob nije istražen.
4. – 6. stoljeće.
M. SAVIĆ, 2012, 225.

70.	Lepuri – položaj Dolac/Dočić
Neistraženo, slučajni nalaz/1956. godina.	
Zidana grobnica.	
Prilikom obrade poljoprivrednog zemljišta u vlasništvu Šime Lepura pok. Grge pronađen je zidani grob s inhumiranim ostacima pokojnika.	
Uz inhumirane ostatke pokojnika unutar groba kao prilog je pronađena srebrna reljefna fibula s prikazom vučice koja doji Romula i Rema.	
2. stoljeće.	
Š. BATOVIĆ, 1962, 215-216, Sl. 1; S. NIMAC – V. DELONGA, 1997, 56-57, Sl. 6.	

#### 11. 4. 7. Teritorij Alverije (*Alveria*)

71.	Dobropoljci – položaj Greblje
Arheološka istraživanja/1960. godina.	
Ukop unutar grobnog humka.	
Lokalitet se nalazi s istočne strane gradine Jaruv (380 m / nv), na položaju Greblje. <sup>3187</sup>	
Po sredini grobnog humka evidentirana su dva ukopa unutar grobne arhitekture izgrađene od kamenih ploča. Stariji ukop pripada prapovijesnom razdoblju dok je mlađi, datiran u kasnu antiku, nalegao na njega i djelomično ga ošteti. Grobna arhitektura izrađena je u obliku sanduka od djelomično obrađenih kamenih ploča. Pokojnik je položen u ispruženom položaju bez grobnih priloga.	
4. – 6. stoljeće.	
Š. BATOVIĆ, 1960, 79. i dalje; T. 13, sl. 1; Z. SERVENTI, 2014, GR 129.	

72.	Dobropoljci – Lovačka glavica/Gromila više djordina
Arheološka istraživanja.	
Ukop unutar grobnog humka.	

<sup>3187</sup> Prema Š. Batoviću na navedenom položaju prostire se ...*antičko groblje na ravnom*. Unutar grobnih humaka pokojnici su sahranjivani do razdoblja kasnog Carstva. Više u: Š. BATOVIĆ, 1960, 79. i dalje.

Lokalitet se nalazi na blagom uzvišenju Lovačka glavica (279 m/nv) sjeverozapadno od zaseoka Kužeta na položaju Gromila više djordina.
Unutar izvorno prapovijesnog humka evidentirana su dva ukopa. Prvi ukop pripada inhumiranom pokojniku položenom u zgrčenom položaju na sloj oblutaka uz kojeg je pronađena brončana pinceta kao prilog. U jugozapadnom kvadrantu humka evidentiran je sekundarni ukop inhumiranog pokojnika u ispruženom položaju unutar groba izrađenog od djelomično obrađenih kamenih ploča.
4. – 6. stoljeće.
Š. BATOVIĆ, 1960, 82. i dalje; Z. SERVENTI, 2014, GR 130.

73.	Dobropoljci – Ivkovića gromila/Nunićka gromila
Arheološka istraživanja.	
Ukop unutar grobnog humka.	
Lokalitet se nalazi na graničnom dijelu naselja Dobropoljci, Nunić i Bjelina u blizini položaja Gromila više Ivkovića ograde.	
U jugozapadnom kvadrantu grobnog humka izrađenog od kamena evidentirana su dva ukopa. Na oko 1 m dubine, evidentiran je inhumirani ukop u ispruženom položaju, položen na zemlju bez grobne arhitekture dok je u blizini središta kvadranta evidentiran ukop inhumiranog pokojnika u ispruženom položaju položen unutar groba izrađenog od kamenih ploča. Uz pokojnike nije bilo grobnih priloga.	
Promjer grobnog humka 19-21 m, visina 1,5 m.	
4. – 6. stoljeće (?).	
Š. BATOVIĆ, 1960, 83; Z. SERVENTI, 2014, GR 131.	

#### 11. 4. 8. Teritorij zajednice Argiruntum (*Argyruntum*)

74.	Maslenica – Novsko ždrilo
Neistraženo, slučajni nalaz/nepoznata.	
Škrinja od kamenih ploča.	
Lokalitet se nalazi s lijeve strane nekadašnje komunikacije iz rimskog razdoblja, lokalnog naziva Kraljičina cesta, odnosno sjeveroistočno od stare ceste Maslenica – Jasenice, na udaljenosti oko 7 m od morskog prolaza Novsko ždrilo.	
Grob izrađen u obliku škrinje zidane od većih kamenih ploča s pokrovom od većih kamenih ploča. Unutar groba pronađeni su dislocirani ostatci pokojnika. Unutar groba kao prilozi pronađeni su veći keramički tanjur s crvenim premazom i otiskom šesterolisne palmete, dvije keramičke uljanice, ručka keramičkog vrča i fibula.	
4. stoljeće.	
A. COLNAGO, 1915, Bb. 177-178, Abb. 87; Z. SERVENTI, 2014, GR 61.	

75.	Maslenica – Novsko ždrilo
Neistraženo, slučajni nalaz/nepoznata.	
Škrinja od kamenih ploča.	

Lokalitet se nalazi s lijeve strane nekadašnje komunikacije iz rimskog razdoblja lokalnog naziva Kraljičina cesta, odnosno sjeveroistočno od stare ceste Maslenica – Jasenice, na udaljenosti oko 7 m od morskog prolaza Novsko ždrilo.
Grob izrađen u obliku škrinje zidane od većih kamenih ploča s pokrovom od većih kamenih ploča. Unutar groba pronađeni su dislocirani ostatci pokojnika. Unutar groba kao prilozi pronađena su dva brončana novčića cara Konstantina I. (306-337), jedan Konstantina II. (337-340), dvije fibule, keramička uljanica, manji tanjur i veći tanjur s crvenim premazom.
4. stoljeće.
A. COLNAGO, 1915, Bb. 178-179, Abb. 88; Z. SERVENTI, 2014, GR 62.

#### 11. 4. 9. Teritorij rimskog vojnog logora Burnum (*Burnum*)

##### 11. 4. 9a. Područje Knina i šire okolice

76.	Topolje – položaj Lazina
Neistraženo, slučajni nalaz/1898. godina.	
Okolnosti nalaza groba nisu poznate izuzev podatka da je pronađen sa zapadne strane položaja Lazina.	
Na lokalitetu je pronađen grob s inceniranim ostacima pokojnika i bogatim grobnim priložima: 27 fibula, željeznog <i>panciera</i> , brončanog novca cara Dominicijana, jednog bakrenog novca iz rimskog razdoblja i četiri toke kružna oblika.	
L. MARUN, 1998, 94.	

77.	Topolje – položaj Lazina
Neistraženo, slučajni nalaz/1898. godina.	
Okolnosti nalaza groba nisu poznate izuzev podatka da je pronađen sa zapadne strane položaja Lazina.	
Unutar groba je pronađeno željezna uzda, ključ, dva manja željezna kosira, nož, <i>bakusa</i> , dva prstena, dvije fibule, brončano dugme, bakreni novac Faustine Auguste i dvije brončane toke.	
L. MARUN, 1998, 94.	

78.	Topolje – položaj Bralovci
Neistraženo, slučajni nalaz/1900. godina.	
Okolnosti nalaza groba nisu poznate izuzev podatka da je pronađen na položaju Bralovci u Topolju dana 08. travnja 1900. godine.	
Grob s inhumiranim ostacima pokojnika s željeznim ostrugama položenim uz noge i brončanim novcem cara Klaudija (41.-54.) kao priložima.	

L. MARUN, 1998, 108.
----------------------

79.	Vrpolje – položaj Doci/Lokvina
Neistraženo, slučajni nalaz/1899. godina.	
Grob od opeka.	
Prilikom oranja na položaju Doci, na mikrolokaciji Lokvina, dana 20. svibnja 1899. godine pronađen je grob.	
Grob od opeka s inhumiranim ostatcima pokojnika uz kojeg je bio položen željezni nož poput mača, brončani kramp i brončana žujica.	
L. MARUN, 1998, 102.	

80.	Vrpolje – položaj Doci
Neistraženo, slučajni nalaz/1908. godina	
Zidani grob.	
Okolnosti nalaza groba nisu poznate izuzev podatka da je pronađen na oranici na položaju Doci.	
Zidani grob s inhumiranim ostatcima pokojnika i nekoliko ulomaka staklenih posuda, brončanim dugmetom i bakrenim novcem cara Konstantina I. (306.-337.) kao priložima.	
L. MARUN, 1998, 111, 161.	

81.	Oton – vinograd Gliše Jovičića
Neistraženo, slučajni nalaz/1898. godina.	
Nepoznat.	
Okolnosti nalaza groba nisu poznate izuzev podatka da je pronađen unutar vinograda u vlasništvu Gliše Jovičića.	
Ogrlica spletena od žice, pet staklenih perli i 15 primjerka novca iz rimskog razdoblja u lošem stanju. Novac se nalazio unutar keramičkog lonca kojeg su seljaci razbili.	
Razdoblje Carstva.	
L. MARUN, 1998, 92.	

#### 11. 4. 10. Teritorij Varvarije (*Varvaria*)

82.	Piramatovci – položaj Klapčevac
Arheološka istraživanja/1988. godina.	
Jama ovalnog tlocrta s kamenim vijencem.	
Grob je pronađen tijekom zaštitnih arheoloških istraživanja na lokalitetu.	
Grob s inhumiranim ostatcima pokojnika položenim na leđima, ukopanim u jamu ovalna tlocrta obloženu kamenjem. Kao pokrov služila je kamena ploča koja je devastirana tijekom poljoprivrednih radova. Uz glavu pokojnika pronađena je keramička posuda manjih dimenzija dok	



su uz stopala pronađeni ulomci keramičke uljanice i vrča.
4. stoljeće.
I. PEDIŠIĆ, 1990, 180, Sl. 2; Z. SERVENTI, 2014, 241, GR 353.

#### 11. 4. 11. Teritorij rimskodobne Skardone (*Scardona*)

83.	Bratiškovci – položaj Gajčina
Djelomično istraženo/1948. godina.	
Nepoznato.	
Lokalitet se nalazi na mjestu zadružnog doma u Bratiškovcima na položaju Gajčina. Prilikom iskopa za postavljanje temelja evidentirana su dva groba s inhumiranim ostacima pokojnika i grobnim prilozima.	
Na lokalitetu su provedena zaštitna arheološka istraživanja tijekom kojih su evidentirana tri prethodno devastirana groba datirana u kasnu antiku i 11 starohrvatskih grobova. Unutar grobova nisu evidentirani grobni prilozima.	
Kasna antika.	
S. GUNJAČA, 1952, 225-226.	

84.	Plastovo – crkva sv. Nikole
Neistraženo, slučajni nalaz/druga polovica 20. stoljeća (?).	
Grob od krovnih opeka u obliku dvoslivnog krova.	
Grob je pronađen prilikom obrade zemljišta unutar privatnog poljoprivrednog zemljišta južno od mjesnog groblja.	
Grob izrađen od krovnih opeka u obliku dvoslivnog krova s inhumiranim ostacima pokojnika. Krovne opeke su bile povezane žbukom. Na rubovima krovnih opeka nalazile su se kupe kanalice (imbreksi). U grobu su uz ostatke pokojnika bile priložene keramičke posude.	
Kasna antika.	
I. PEDIŠIĆ, 2000a, 36, bilj. 31.	

85.	Dubravice – Jukasovo brdo
Neistraženo, slučajni nalaz/1984. godina.	
Jama pokrivena krovnim opekama u obliku dvoslivnog krova.	
Lokalitet se nalazi unutar voćnjaka u vlasništvu Jere Banića, s desne strane lokalne ceste koja iz Uzdađa vodi prema zaseoku Brajkovići, nedaleko od odvojka za Graovo. Prilikom asfaltiranja ceste na lokalitetu je evidentiran grob.	
Grob ukopan u tvrdu pjeskovitu zemlju. Kao pokrov groba iskoristene su krovne opeke u obliku dvoslivnog krova, na rubovima povezane žbukom i pokrivena kupom kanalicom.	
Kasna antika.	
I. PEDIŠIĆ, 2000a, 32-33.	

86.	Dubravice – položaj Prispo/sv. Roko
Djelomično istraženo, slučajni nalaz.	
Grob u obliku škrinje od kamena.	
Lokalitet se nalazi u blizini kapele sv. Roka, s lijeve strane puta koji vodi prema Dubravicama, unutar privatnog poljoprivrednog zemljišta u vlasništvu Petra, Nediljka i Ivana Šiška (Šišak). Prilikom izvođenja radova za polaganja telefonskog kanala na navedenom je zemljištu evidentiran grob koji je istražen.	
Grob izrađen u obliku škrinje od okomito postavljenih kamenih ploča bez uporabe maltera. Kao pokrovnice groba poslužile su kamene ploče. Unutar groba pronađeno je nekoliko kostiju pokojnika i ulomci keramičkih posuda.	
Kasna antika.	
I. PEDIŠIĆ, 2000a, 35.	

87.	Srima – Prižba
Arheološka istraživanja/1970. godina.	
Grob u amfori.	
Grob je pronađen istočno od apside uz desni kontrafor crkve.	
Unutar amfore nalazili su se inhumirani ostatci djeteta bez grobnih priloga.	
6. stoljeće.	
D. MARŠIĆ, 2005, 211, sl. 5; Z. SERVENTI, 2014, GR 29.	

88.	Mandalina – uvala Sv. Petra/Ba(d)njina
Neistraženo, slučajni nalaz/1912. godina.	
Keramička urna.	
Lokalitet se nalazi u uvali Sv. Petra u blizini obale, na položaju Badnjina, južno od Šibenika.	
Sjeverozapadno od ostataka arhitekture iz rimskog razdoblja evidentirani su spaljeni ostatci pokojnika položeni unutar keramičke urne.	
1. stoljeće.	
Z. GUNJAČA, 1976, 44; Karta III.	

89.	Mandalina – položaj Drače
Neistraženo, slučajni nalaz/1931. godina.	
Obična zemljana jama.	
Položaj Drače nalazi se ispred naselja Mandalina.	
Prilikom građevinskih radova za potrebe gradnje temelja zgrade 1931. godine evidentiran je grob bez grobne arhitekture s tri kostura i bogatim grobnim prilozima, staklenom posudom plave boje, manjom keramičkom posudom, nakitom, nožem, čavlom i jednom „žarom“.	
4. stoljeće.	
K. STOŠIĆ, 1941, 34; Z. GUNJAČA, 1976, 41, 44; Karta III.	

90.	Mandalina – uvala Sv. Petra/u blizini trafostanice
Djelomično istraženo, slučajni nalaz.	
Obična zemljana jama.	
Lokalitet se nalazi u blizini trafostanice u uvali Sv. Petra.	
Prilikom kopanja temelja za postavljanje stupa za električnu mrežu evidentiran je grob unutar kojeg su se kao prilozi nalazili keramički vrčić, tesarsko dljeto, fibula, ulomak noža i tri metalne aplikе.	
Kraj 4. i početak 5. stoljeća.	
Z. GUNJAČA, 1976, 44, T. XXVII, sl. 2.	

91.	Mandalina – u blizini nekadašnje zgrade Remontnog zavoda
Neistraženo, slučajni nalaz.	
Zidana grobnica.	
Okolnosti nalaza groba nisu poznate izuzev podatka da je otkriven u blizini nekadašnje zgrade Remontnog zavoda u Mandalini.	
Zidana grobnica izrađena od amorfnog kamena uz obilato korištenje žbuke. Unutar groba evidentirani su ostatci većeg broja inhumiranih pokojnika te brončana cijev i brončana naušnica kao prilozi.	
Sredina i druga polovica 6. stoljeća.	
Z. GUNJAČA, 1976, 44, bilj. 130, T. XXVII, sl. 3. i 4; 45.	

92.	Mandalina – uvala Klobučac
Djelomično istraženo/1957. godina.	
Zidana grobnica.	
Lokalitet se nalazi na položaju Klobučac u jugoistočnom kopnenom dijelu istoimene uvale, između trase željezničke pruge i ulaza u nekadašnje skladište tvrtke „Šipad“.	
Na lokalitetu su provedena zaštitna arheološka istraživanja tijekom kojih su evidentirana dva cjelovita i dva devastirana ukopa koja su pripadala većoj nekropoli iz kasne antike. Riječ je o zidanim grobovima za čiju su izgradnju korišteni obilni nanosi žbuke. Unutarnje stranice grobova bile su obložene žbukom. Kao dno jednog od grobova iskorištena je zemljana podloga. Pokrov groba sačinjavale su krovne opeke koje su na spojevima dodatno spojene uz pomoć kupa kanalice. Dno drugog groba bilo je obloženo krovnim opekama dok pokrov nije sačuvan. U jednom su grobu bili položeni ostatci dvaju pokojnika, a u drugom jednog u vrlo lošem stanju. Donji dio groba, u kojem su bila sahranjena dva pokojnika, naknadno je probijen prilikom čega je kamen zamijenjen krovnim opekama. Do naknadnih preinaka groba najvjerojatnije je došlo prilikom sekundarnog ukopa drugog pokojnika.	
Druga polovica ili kraj 6. stoljeća.	
Z. GUNJAČA, 1976, 41, 44, 45; Karta III, T. XXVIII, sl. 1; Z. SERVENTI, 2014, GR 356 i 357.	

#### 11. 4. 12. Gradina u Murteru (*Colentum*)

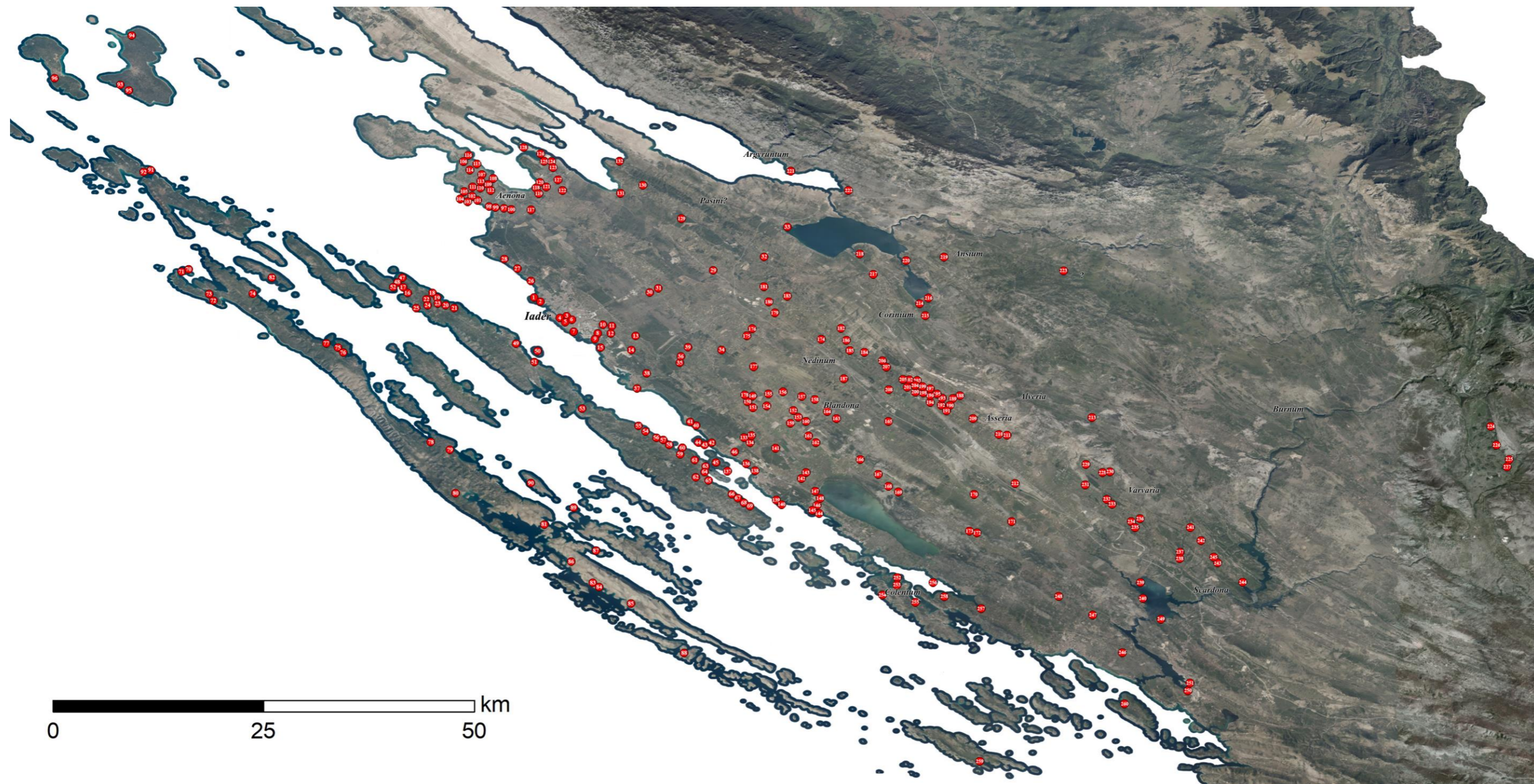
93.	Ivinj – sv. Martin
Arheološka istraživanja.	
Grob u amfori.	
Grob je pronađen u narteksu crkve tijekom sustavnih arheoloških istraživanja lokaliteta.	
Unutar amfore nalazili su se inhumirani ostatci djeteta bez grobnih priloga.	
4. stoljeće.	
A. UGLEŠIĆ, 2006, 25; A. KURILIĆ, 2010a, 49; Z. SERVENTI, 2014, GR 515.	

## **12. PRILOZI**

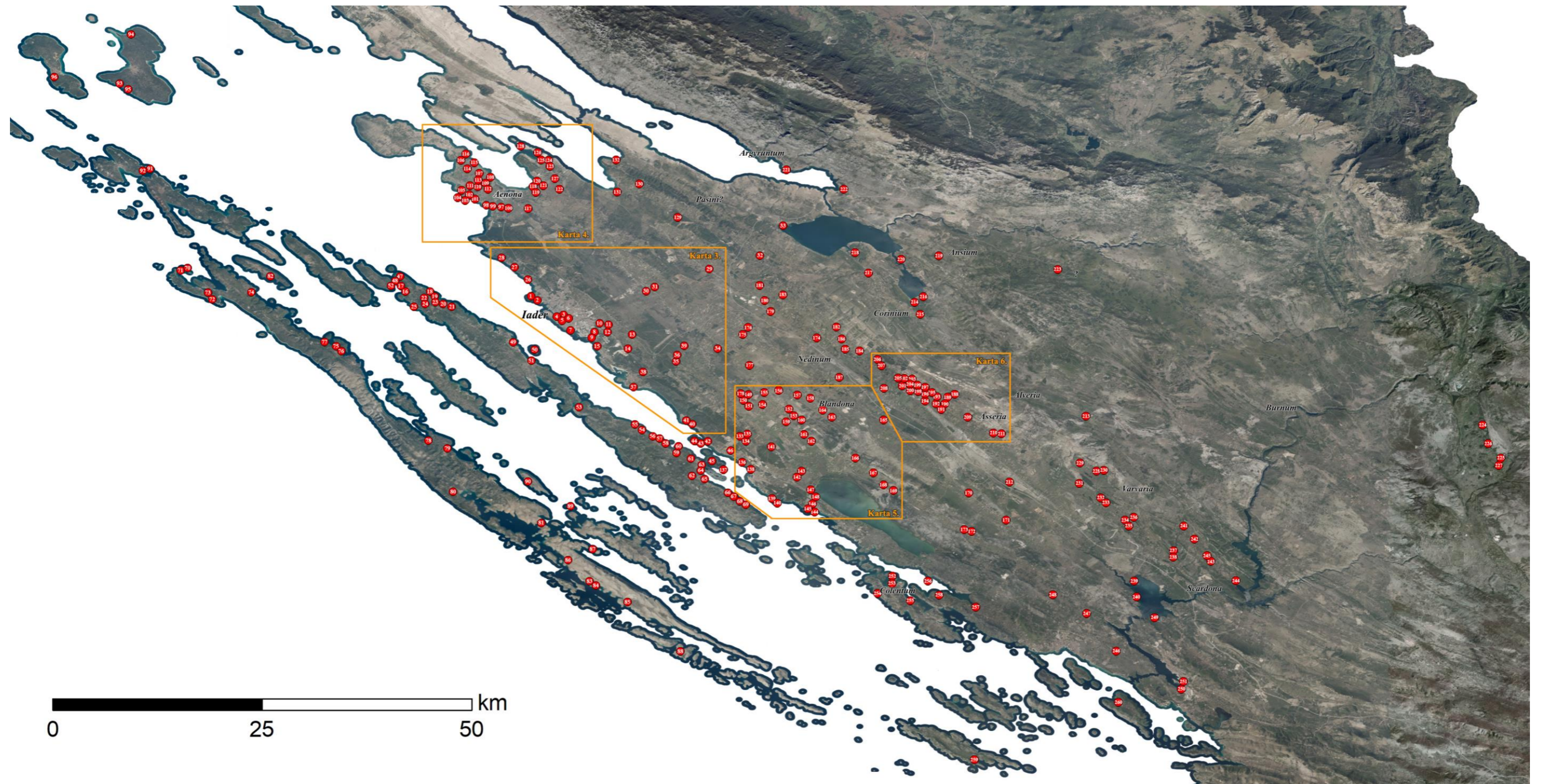
Na grafičkoj podlozi preuzetoj s internetske stranice geoportal.hr označena su nalazišta s karakteristikama rimske ruralne arhitekture unutar kojih se nalazi redni broj pojedinog nalazišta opisanog u kataloškom dijelu. Na detaljnijim kartama pojedine teritorijalne zajednice, uz ostatke rimske ruralne arhitekture, navedene su i ostale vrste nalaza (nadgrobni spomenici, zavjetni natpisi, grobovi, ostali tipovi spomenika i ostatci sakralnih objekata iz starokršćanskog razdoblja) koji su označeni sa pripadajućim legendama.



Karta 1. Topografija rimske ruralne arhitekture na području južne Liburnije



Karta 2. Topografija rimske ruralne arhitekture na području južne Liburnije – dijelovi pojedinih teritorijalnih zajednica

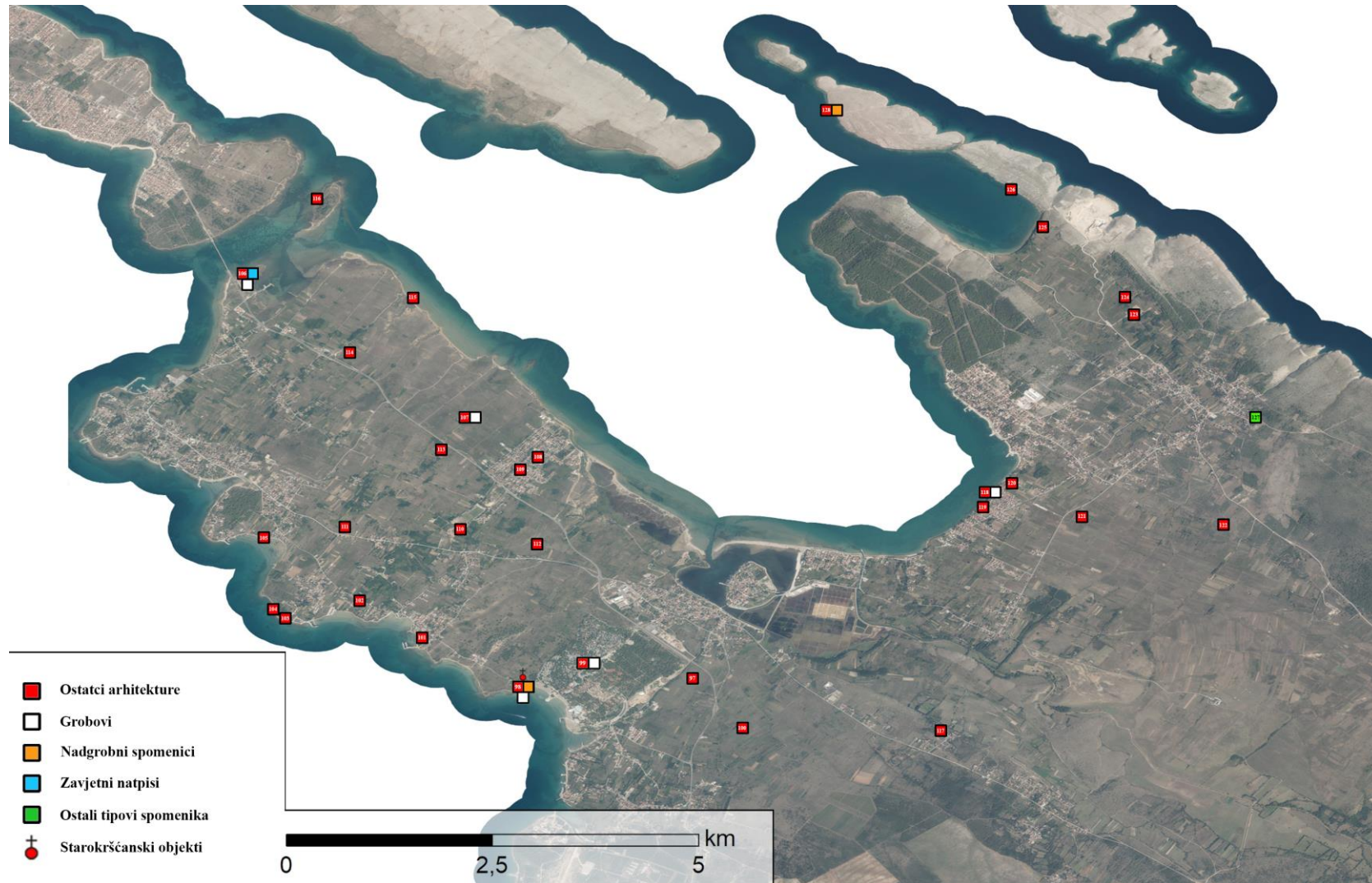




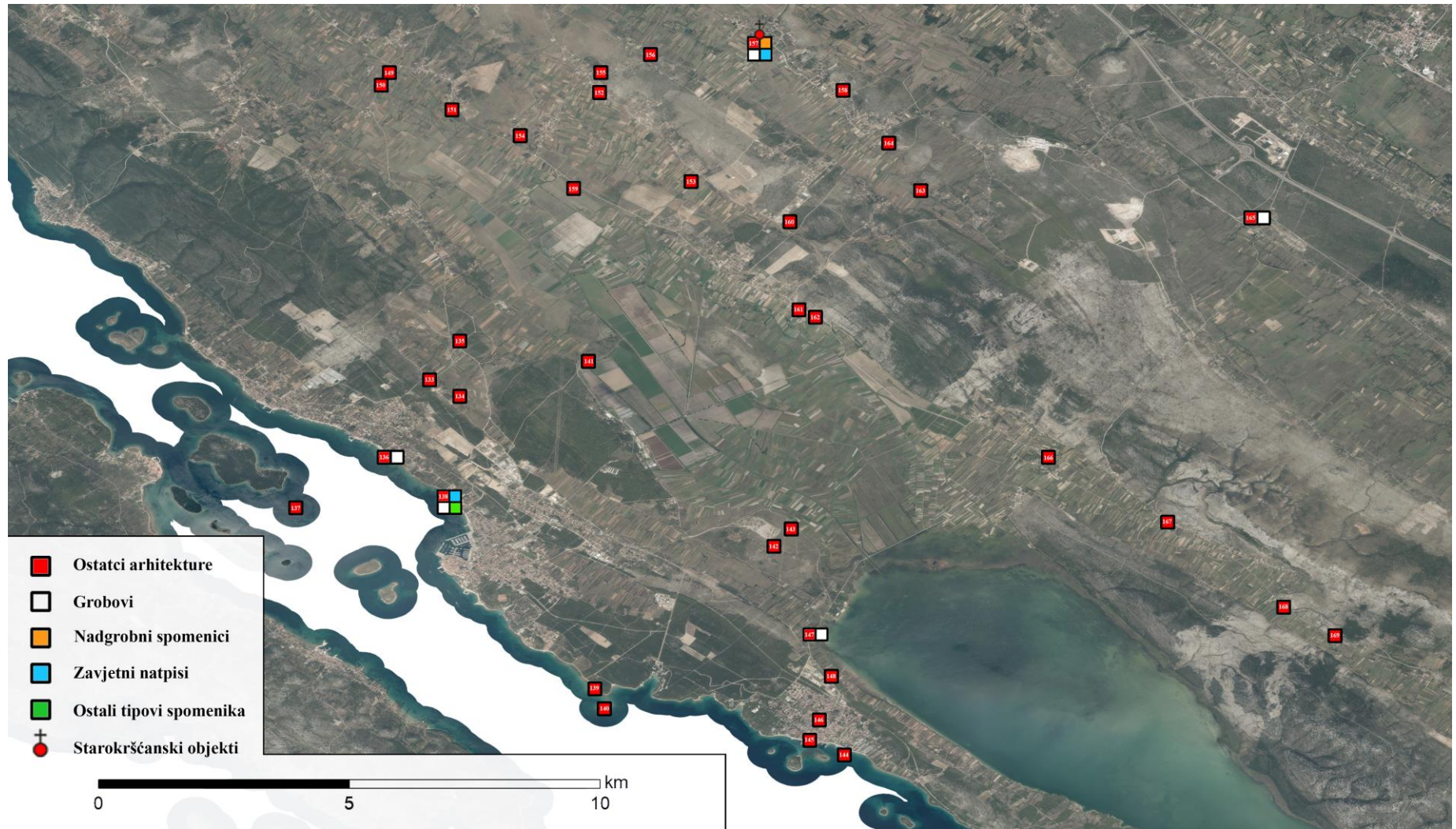
Karta 3. Topografija rimske ruralne arhitekture dijela teritorija kolonije Jader (*Iader*)




Karta 4. Topografija rimske ruralne arhitekture dijela teritorija Enone (*Aenona*)



Karta 5. Topografija rimske ruralne arhitekture dijela teritorija Blandone (*Blandona*)



Karta 6. Topografija rimske ruralne arhitekture dijela teritorija Aserije (*Asseria*)



### 13. ŽIVOTOPIS

Rođena sam u Zadru 1978. godine gdje sam pohađala osnovnu i srednju školu. Tijekom 2004. godine na Sveučilištu u Zadru diplomirala sam dvopredmetni sveučilišni studij arheologije i geografije (zemljopisa).

Nakon završetka studija kratko, tijekom 2005. i 2006. godine, radim kao profesor geografije u Srednjoj školi Obrovac. Tijekom 2007. godine radim u Zavičajnom muzeju Pučkog otvorenog učilišta Obrovac kao arheolog, a u razdoblju od lipnja 2007. godine do prosinca 2008. godine te od ožujka 2011. godine do rujna 2012. godine kao v. d. ravnateljice Pučkog otvorenog učilišta Obrovac u Obrovcu. Trenutno sam zaposlena na radnom mjestu kustosice u Zavičajnom muzeju Obrovac. Tijekom radnog vijeka sudjelovala sam u realizaciji brojnih istraživanja i projekta iz područja zaštite arheološke i etnografske kulturne baštine na području Zadarske županije i Dalmacije, od kojih u većem broju u svojstvu voditeljice. Uz poslove istraživanja, u sklopu muzejske djelatnosti sudjelujem u organizaciji brojnih izložbi od kojih sam suautorica izložbe *Cvijina gradina – tragom zaboravljene prošlosti*. Do danas sam samostalno ili u koautorstvu objavila nekoliko stručnih radova.